Coordinatore
dott. ing. Ruggero Rigoni
iscritto al n. 1651
dell'Ordine degli Ingegneri di Vicenza

Collaboratore tecnico
dott. ing. Gianluca Antonio Rigoni
iscritto al n. 2485
dell'Ordine degli Ingegneri di Vicenza

Collaboratore
COMPOSTELLA A. S.r.l.

Provincia di Vicenza
Comune di Cartigliano

COMPOSTELLA A.
Compostella A. s.r.l. Imprenditoriale
Viale Lungo Brenta, 2/E
36030 Campiglia (VI)
tel. 0445/865411
mail: info@compostella.it

VERIFICA DI ASSOGGETTABILITÀ (A V.I.A.)

(art. 19 D.Lgs. 152/06 e ss.mm.ii.)

nel progetto di un

IMPIANTO DI RECUPERO RIFIUTI NON PERICOLOSI

Via delle Industrie, n. 70 in Comune di Cartigliano

Provincia di Vicenza

STUDIO PRELIMINARE AMBIENTALE

Revisione cartografiche tematiche
Piani Territoriali

Piano Territoriale di Coordinamento Provinciale P.T.C.P.

approvato con D.G.R.V. n. 708 del 05/05/2010

Stralci cartografici in scala 1:30 000

B5.3

ELABORATO

Luglio 2019

2014

STUDIO DI INGEGNERIA AMBIENTALE ING. RUGGERO RIGONI
Via Lampedusa, 13 - 36100 VICENZA
Tel. 0444 321470 - email: rigoni@ambiente-ingegneri.it

Stralcio della Tav. 1.1.A - Zona Nord

CARTA DEI VINCOLI E DELLA PIANIFICAZIONE TERRITORIALE

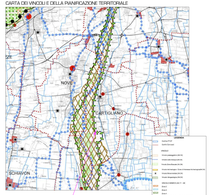

Tav. 1.2.A - Zona Nord

CARTA DEI VINCOLI E DELLA PIANIFICAZIONE TERRITORIALE

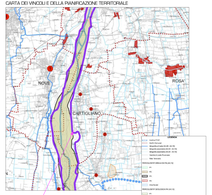

Tav. 2.1.A - Zona Nord

CARTA DELLE FRAGILITÀ

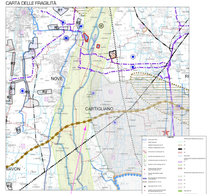

Tav. 2.2 - Zona Nord

CARTA GEOLITOLOGICA

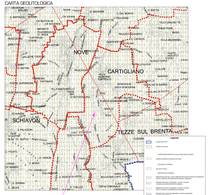

Tav. 2.3 - Zona Nord

CARTA IDROGEOLOGICA

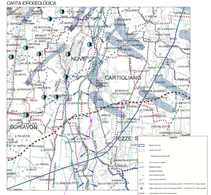

Tav. 2.4 - Zona Nord

CARTA GEOMORFOLOGICA

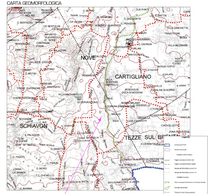

Tav. 2.5 - Zona Nord

CARTA DEL RISCHIO IDRAULICO

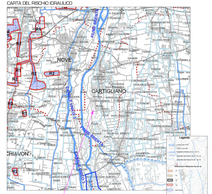

Tav. 3.1.A - Zona Nord

CARTA DEL SISTEMA AMBIENTALE

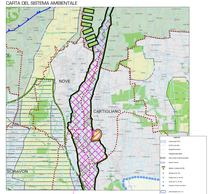

Tav. 4.1.A - Zona Nord

CARTA DEL SISTEMA INSEDIATIVO INFRASTRUTTURALE

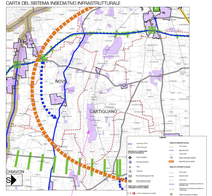

Tav. 5.1.A - Zona Nord

CARTA DEL SISTEMA DEL PAESAGGIO - RETI FRUITIVE PER L'LTSLGZD DELLE PEDIVE NATURALISTICHE, STORICHE ED ARCHITETTONICHE

PIANI TERRITORIALI

B5.9

Provincia di Vicenza
Comune di Cartigliano
Luglio 2019