L'Estensore:
dott. ing. Ruggero Rigoni
iscritto al n. 1023
dell'Ordine degli Ingegneri di Vicenza

Collaborazione tecnica:
dott. ing. Gianluca Antonio Rigoni
iscritto al n. 3483
dell'Ordine degli Ingegneri di Vicenza

Il Committente:
COMPOSTELLA A. SRL
UNIPERSONALE
Commercio Rottami e Metalli
[illegible]
36050 CARTIGLIANO (VI)
P.IVA e C.F.: 01713060240
Tel./Fax 0424.828597 - info@compostellasrl.it

Provincia di Vicenza
Comune di Cartigliano

COMPOSTELLA A.
unipersonale

Compostella A. s.r.l. Unipersonale
Viale Lungo Brenta, n. 21
36050 Cartigliano (VI)
tel./fax: 0424828597
mail: info@compostellasrl.it

VERIFICA DI ASSOGGETTABILITÁ (A V.I.A.)

(art. 19 D.Lgs. 152/06 e ss.mm.ii.)

del progetto di un

IMPIANTO DI RECUPERO RIFIUTI NON PERICOLOSI

in

Via delle Industrie, n. 70 in Comune di Cartigliano

Provincia di Vicenza

STUDIO PRELIMINARE AMBIENTALE

Raccolta cartografiche tematiche
Piani Territoriali

Piano Territoriale Regionale di Coordinamento P.T.R.C. -adottato-

aggiornato alla variante parziale con attribuzione della valenza paesaggistica adottata con D.G.R. 427 del 10/04/13

Stralci cartografici in scale 1:500'000 - 1:50'000

elaborato: **B5.2**

SPA

data: Luglio 2019

STUDIO DI INGEGNERIA AMBIENTALE ING. RUGGERO RIGONI
Via Divisione Folgore, n. 36 - 36100 VICENZA
Tel.: 0444.927477 - email: rigoni@ordine.ingegneri.vi.it

dalla Tavola 01a
USO DEL SUOLO - TERRA

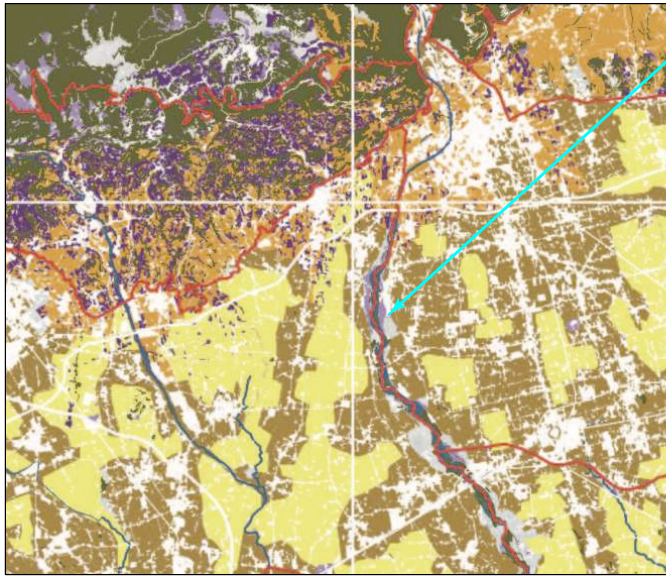

dalla Tavola 01b
USO DEL SUOLO - ACQUA



sito di progetto

sistema del territorio rurale

- 🟩 area di agricoltura periurbana
- 🟫 area agropolitana
- 🟨 area ad elevata utilizzazione agricola
- 🟧 area di agricoltura mista a naturalità diffusa
- 🟪 prato stabile

sistema del suolo agro forestale

- ⬛ foresta ad alto valore naturalistico
- 🟪 area a pascolo naturale

elementi territoriali di riferimento

- — viabilità
- □ tessuto urbanizzato
- — ambito di paesaggio quale insieme delle relazioni ecologiche, storiche, culturali e morfologiche
- ⬛ lago
- — corso d'acqua significativo
- ⁞⁞⁞ area sotto il livello del mare

dalla Tavola 01c

USO DEL SUOLO: Idrogeologia e rischio sismico

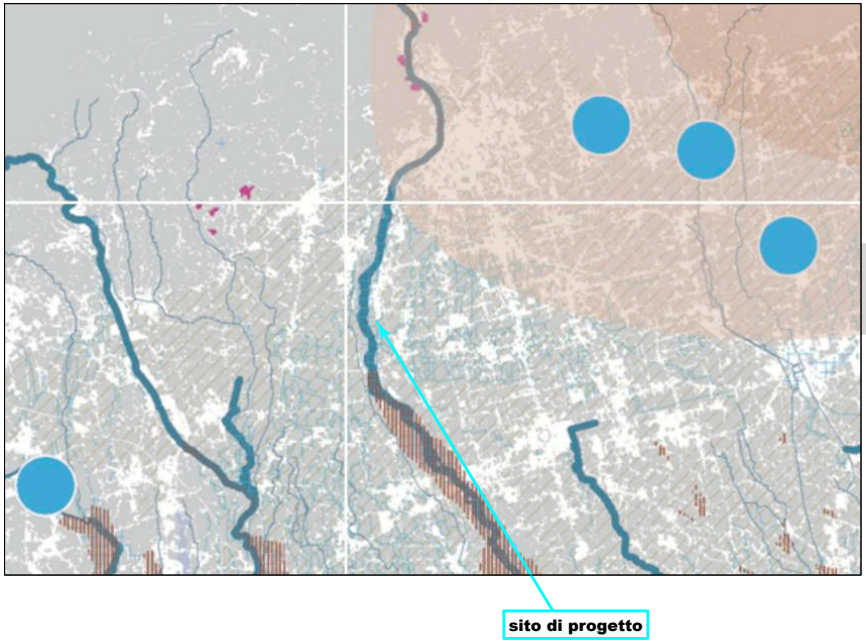
sito di progetto

elemento territoriale di riferimento

- □ tessuto urbanizzato

sistema idrogeologico

- ▥ area di pericolosità idraulica
- 🟪 area di pericolosità geologica
- 🟪 superficie soggiacente al livello medio del mare
- 🟪 bacini soggetti a sollevamento meccanico
- ● principali impianti idrovori
- ● area di laminazione
- ▦ superficie allagata nelle alluvioni degli ultimi 60 anni
- — idrografia
- — rete consortile utilizzata a fini irrigui
- ▨ superficie irrigua

sistema rischio sismico

fascia di pericolosità sismica

- 🟫 0,175 - 0,20
- 🟫 0,20 - 0,225
- 🟫 0,225 - 0,25
- 🟫 0.25 - 0,275

sito di progetto

sistema della tutela delle acque

- ◌ area di produzione idrica diffusa di importanza regionale
- ▥ fascia delle risorgive
- ⬛ lago
- — corso d'acqua significativo
- — idrografia
- ▫ ▫ ▫ dorsale principale del modello strutturale degli acquedotti
- ● area di laminazione
- ◇ sorgente a servizio di pubblico acquedotto
- □ pozzo a servizio di pubblico acquedotto
- ▲ sito con presenza di acqua geotermica
- ▲ sito con presenza di acqua termale o minerale idropinica
- ▲ sito con presenza di acqua minerale
- ▲▲▲ area interessata dal bacino termale euganeo

aree di tutela e vincolo

- ☰ area sottoposta a vincolo idrogeologico
- 🟩 area vulnerabile ai nitrati
- ◯ comune con falde vincolate per l'utilizzo idropotabile
- ☰ area di primaria tutela quantitativa degli acquiferi
- ▥ area di maggiore pericolosità idraulica

dalla Tavola 02

BIODIVERSITA'

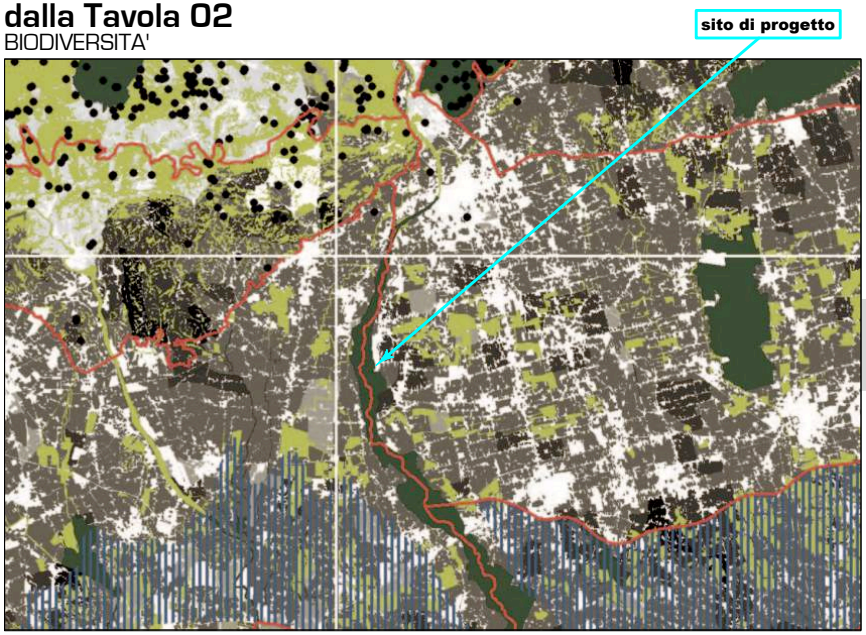
sito di progetto

sistema della rete ecologica

- ⬛ area nucleo
- ☰ parco
- 🟩 corridoio ecologico
- ⁘ grotta
- ● "tegnue": habitat marino su affioramento roccioso

diversità dello spazio agrario

- ⬜ molto bassa
- 🟫 bassa
- 🟫 medio bassa
- 🟫 medio alta
- ⬛ alta
- ⬛ molto alta

elementi territoriali di riferimento

- — ambito di paesaggio quale insieme delle relazioni ecologiche, storiche, culturali e morfologiche
- □ tessuto urbanizzato
- — rete idrografica
- ⬛ lago
- ▥ fascia delle risorgive

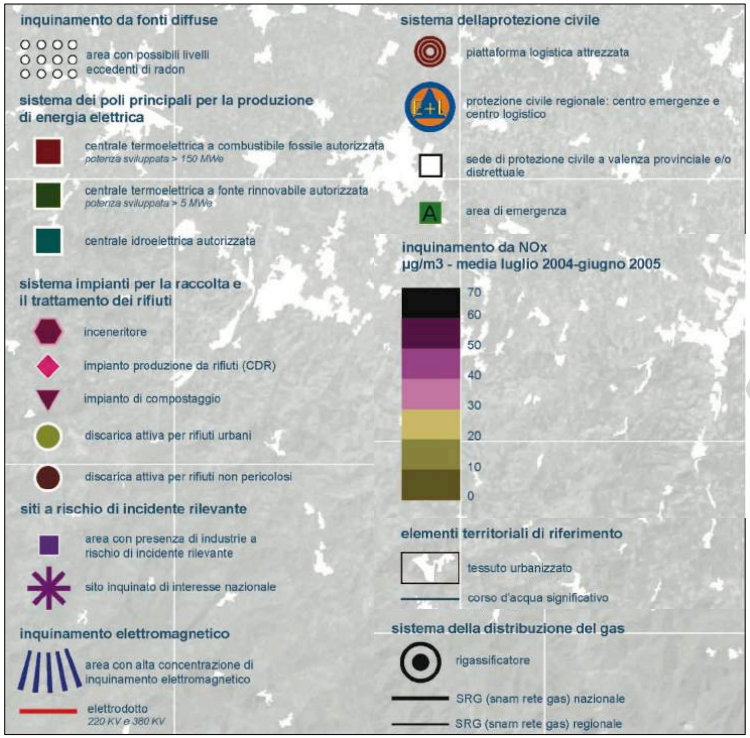
inquinamento da fonti diffuse
○○○○ area con possibili livelli eccedenti di radon
sistema dei poli principali per la produzione di energia elettrica
centrale termoelettrica a combustibile fossile autorizzata
potenza sviluppata > 150 MWe
centrale termoelettrica a fonte rinnovabile autorizzata
potenza sviluppata > 5 MWe
centrale idroelettrica autorizzata
sistema impianti per la raccolta e il trattamento dei rifiuti
inceneritore
impianto produzione da rifiuti (CDR)
impianto di compostaggio
discarica attiva per rifiuti urbani
discarica attiva per rifiuti non pericolosi
siti a rischio di incidente rilevante
area con presenza di industrie a rischio di incidente rilevante
sito inquinato di interesse nazionale
inquinamento elettromagnetico
area con alta concentrazione di inquinamento elettromagnetico
elettrodotto
220 KV e 380 KV
sistema dellaprotezione civile
piattaforma logistica attrezzata
E+L
protezione civile regionale: centro emergenze e centro logistico
sede di protezione civile a valenza provinciale e/o distrettuale
A
area di emergenza
inquinamento da NOx
µg/m3 - media luglio 2004-giugno 2005
70
60
50
40
30
20
10
0
elementi territoriali di riferimento
tessuto urbanizzato
corso d'acqua significativo
sistema della distribuzione del gas
rigassificatore
SRG (snam rete gas) nazionale
SRG (snam rete gas) regionale

dalla Tavola 03
ENERGIE E AMBIENTE

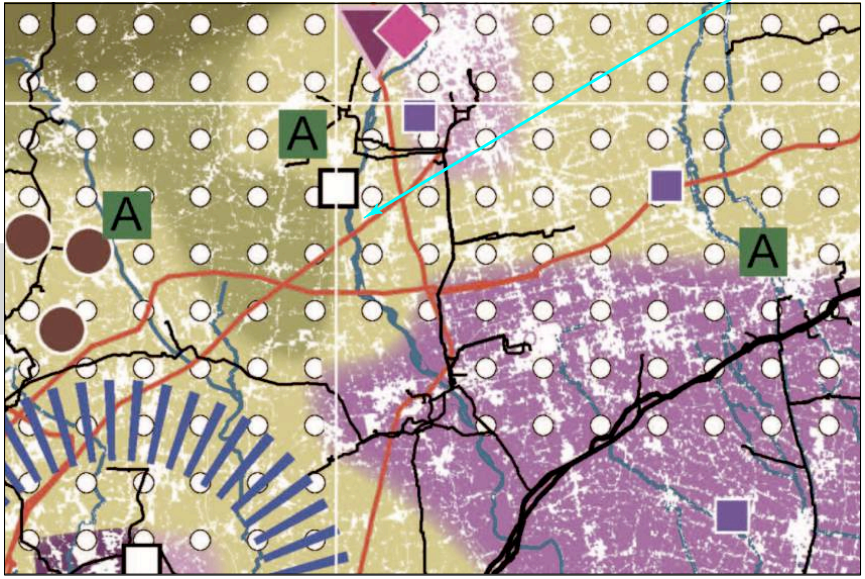

sito di progetto

dalla Tavola 05a
SVILUPPO ECONOMICO PRO



dalla Tavola 04
MOBILITA'

scala 1:500'000

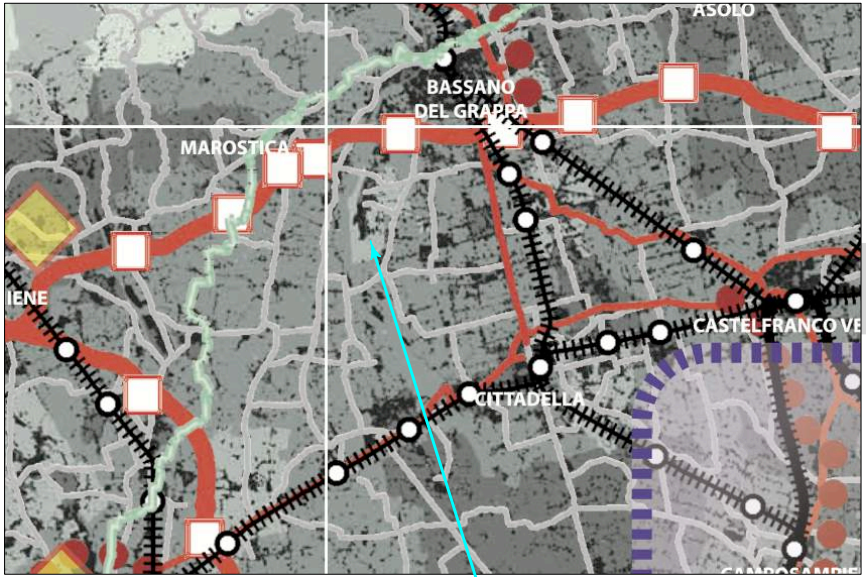
ASOLO
BASSANO DEL GRAPPA
MAROSTICA
IENE
CASTELFRANCO VE
CITTADELLA
CAMPOSAMPIE

sito di progetto


corridoio europeo
sistema stradale
strada statale / regionale
autostrada e superstrada
autostrada e superstrada di progetto
casello autostradale
sistema ferroviario
rete AV/AC
nuovo collegamento ferroviario AV/AC
nuovo collegamento ferroviario
rete SFMR di prima fase
rete SFMR di seconda, terza e quarta fase
linea ferroviaria
stazione FS e SFMR
sistema di connessione territoriale
asse potenziale di connessione
connessione alle località balneari
potenzialità connettive
connessione intervalliva
linea sub lagunare
aeroporto Tessera - Venezia Lido - Cavallino Treporti - Chioggia
"strada romantica" d'Alemagna
percorso ciclo-pedonale principale
sistema della logistica
hub monocentrico
hub policentrico
terminal intermodale primario
terminal intermodale da sviluppare
sistema della mobilità aria - acqua
cittadella aeroportuale
aeroporto
Portualità veneziana
Venezia - Chioggia - Porto Levante
porto offshore
Alto Adriatico
porto peschereccio
Caorle
Chioggia
Pila
porto fluviale
area per lo sviluppo della croceristica
autostrade del mare
rete metromare
rete navigabile
sistema della nautica da diporto
macro ambito della nautica da diporto
polarità della nautica da diporto
Bibione
Caorle
Jesolo
Eraclea
Venezia
Chioggia
Porto Levante
aree per la cantieristica
Porto Marghera - Chioggia - Porto Viro
densità territoriale
<0,10 abitanti/ettaro
0,10 - 0,30 abitanti/ettaro
0,30 - 0,60 abitanti/ettaro
> 0,60 abitanti/ettaro
elementi territoriali di riferimento
tessuto urbanizzato
strada provinciale

DUTTIVO

sito di progetto

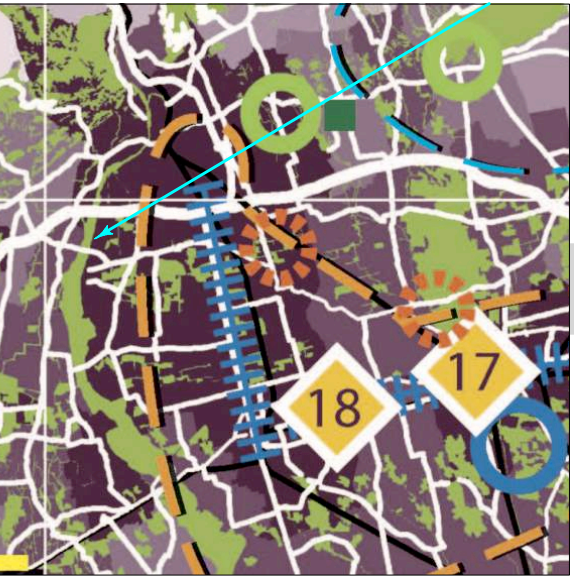



territori, piattaforme e aree produttive

ambiti di pianificazione coordinata

territori urbani complessi
Venezia - Mestre - Treviso
Padova
Vicenza
Verona
Rovigo - (Ferrara)
Conegliano - Vittorio Veneto - Oderzo - (Pordenone)

territori geograficamente strutturati
Valli del Chiampo e Valle dell'Agno
Val d'Illasi
Val Belluna
Alta pianura di Treviso: Conegliano - Asolo
Alta pianura di Vicenza: Schio - Thiene - Marano - Malo
Feltre, Belluno, Longarone

territori strutturalmente conformati

aree e macro aree produttive afferenti i corridoi intermodali europei

piattaforme produttive complesse regionali
1 - ZAI (VR)
2 - Isola della Scala (VR)
3 - ZIP (PD)
4 - Montebelluna (TV)
5 - Conegliano - San Giacomo (TV)
6 - San Donà di Piave - Noventa di Piave - Fossalta di Piave(VE)
7 - Villa Marzana - Arquà Polesine (RO)
8 - Porto Viro (RO)
9 - Longarone (BL)
10 - Roncoduro: Dolo - Pianiga - Mirano (VE)
11 - CIS di Montebello (VI)
12 - Piove di Sacco - Conselve (PD)
13 - Monselice (PD)
14 - Este (PD)
15 - Montagnana - Megliadino San Fidenzio (PD)
16 - Saletto - Limena(PD)
17 - Castelfranco Veneto (TV)
18 - Cittadella (PD)
19 - Camposampiero (PD)
20 - PIC di Costa (RO)
21 - Parco motoristico polifunzionale Trevenzuolo-Vigasio (VR)
22 - Schio
23 - Thiene
24 - Valdagno
25 - Trevenzuolo

aree produttive multiuso complesse con tipologia prevalentemente commerciale

strada mercato

ambito per funzioni e attività artigianali e di servizio alla città

eccellenze produttive con ricadute territoriali locali

ambito per la meccatronica

nodi pubblici della rete delle nano-tecnologie

parchi scientifici e tecnologici

polo di ricerca per le tecnologie a campagna

nodi della rete regionale della ricerca

polo siderurgico

ambito tecnologico per l'ottica

ambito tecnologico per la lavorazione del legno

ambito agroalimentare

rete delle infrastrutture di comunicazione

ambito di sviluppo delle reti digitali

polo fieristico regionale

incidenza della superficie ad uso industriale sul territorio comunale

≤ 0,005
≤ 0,01
≤ 0,02
≤ 0,03
≤ 0,05
≥ 0,05

elementi territoriali di riferimento

aree nucleo e corridoi ecologici di pianura

viabilità

rete FS e SFMR

dalla Tavola 06
CRESCITA SOCIALE E CULTURALE

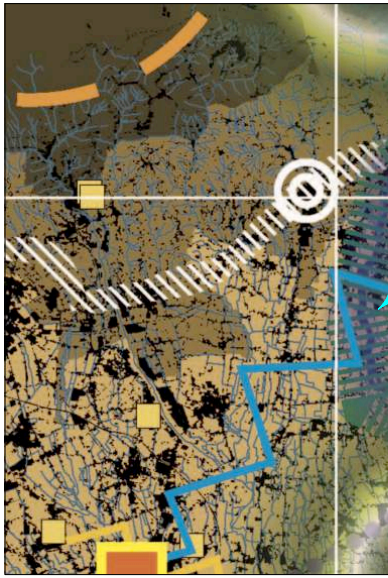

dalla Tavola 05b
SVILUPPO ECONOMICO TURISTICO

sito di progetto

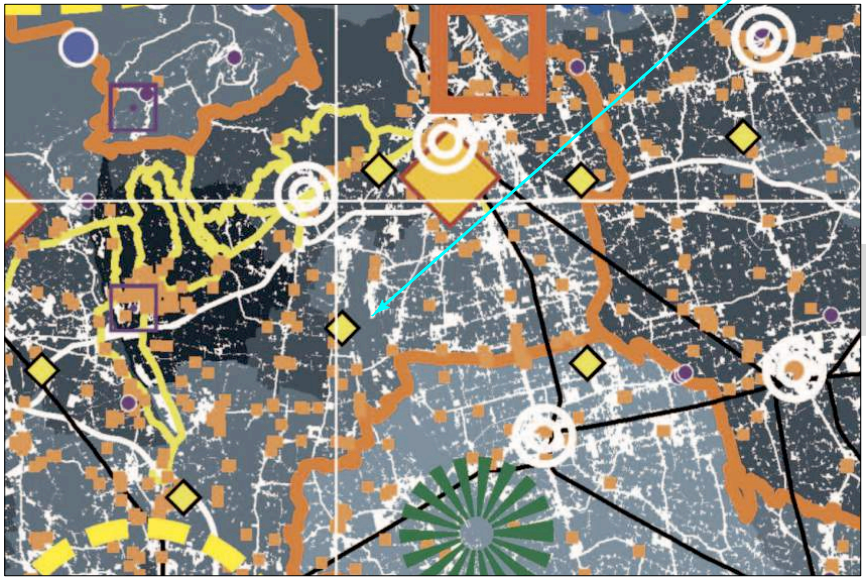

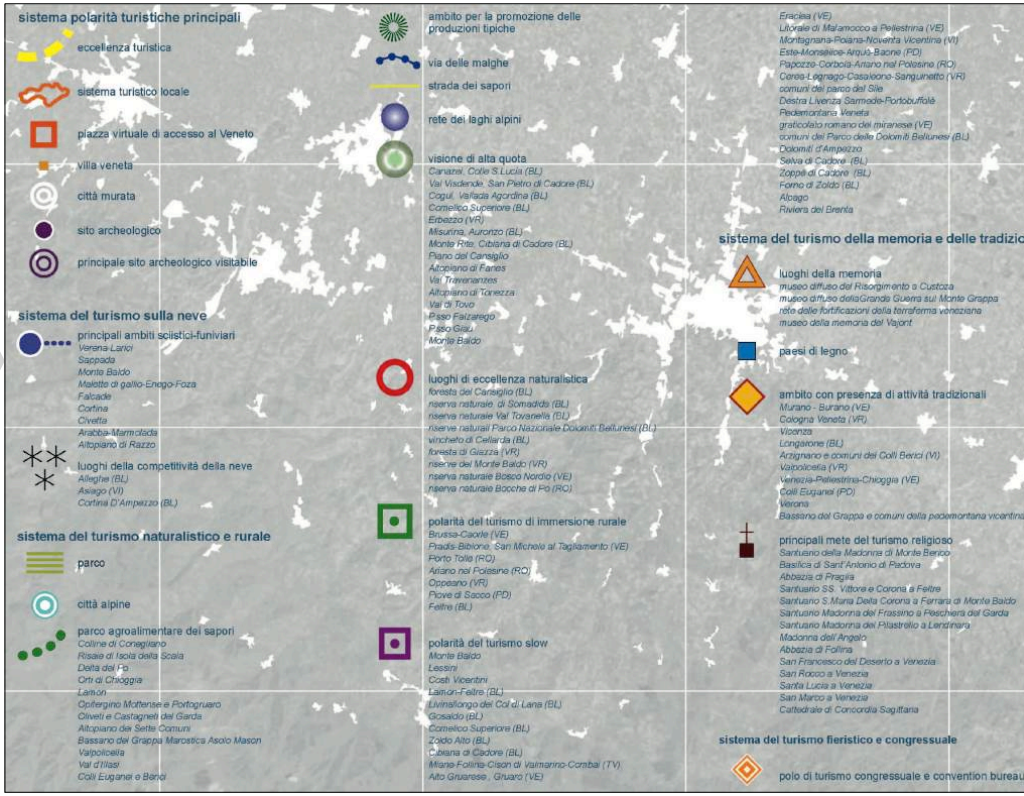

sistema polarità turistiche principali

eccellenza turistica

sistema turistico locale

piazza virtuale di accesso al Veneto

villa veneta

città murata

sito archeologico

principale sito archeologico visitabile

sistema del turismo sulla neve

principali ambiti sciistici-funiviari
Verena Larici
Sappada
Monte Baldo
Melette di gallio-Enego-Foza
Falcade
Cortina
Civetta
Arabba-Marmolada
Altopiano di Razzo

luoghi della competitività della neve
Alleghe (BL)
Asiago (VI)
Cortina D'Ampezzo (BL)

sistema del turismo naturalistico e rurale

parco

città alpine

parco agroalimentare dei sapori
Colline di Conegliano
Risaie di Isola della Scala
Delta del Po
Orti di Chioggia
Lamon
Opitergino Mottense e Portogruaro
Oliveti e Castagneti del Garda
Altopiano dei Sette Comuni
Bassano del Grappa Marostica Asolo Mason
Valpolicella
Val d'Illasi
Colli Euganei e Berici

ambito per la promozione delle produzioni tipiche

via delle malghe

strada dei sapori

rete dei laghi alpini

visione di alta quota
Canazei, Colle S.Lucia (BL)
Val Visdende, San Pietro di Cadore (BL)
Cogul, Vallada Agordina (BL)
Comelico Superiore (BL)
Erbezzo (VR)
Misurina, Auronzo (BL)
Monte Rite, Cibiana di Cadore (BL)
Piano del Cansiglio
Altopiano di Fanes
Val Travenanzes
Altopiano di Tonezza
Val di Tovo
P.sso Falzarego
P.sso Giau
Monte Baldo

luoghi di eccellenza naturalistica
foresta del Cansiglio (BL)
riserva naturale di Somadida (BL)
riserva naturale Val Tovanella (BL)
riserve naturali Parco Nazionale Dolomiti Bellunesi (BL)
vincheto di Cellarda (BL)
foresta di Giazza (VR)
riserve del Monte Baldo (VR)
riserva naturale Bosco Nordio (VE)
riserva naturale Bocche di Po (RO)

polarità del turismo di immersione rurale
Brussa-Caorle (VE)
Pradis-Bibione, San Michele al Tagliamento (VE)
Porto Tolle (RO)
Ariano nel Polesine (RO)
Oppeano (VR)
Piove di Sacco (PD)
Feltre (BL)

polarità del turismo slow
Monte Baldo
Lessini
Costi Vicentini
Lamon-Feltre (BL)
Livinallongo del Col di Lana (BL)
Gosaldo (BL)
Comelico Superiore (BL)
Zoldo Alto (BL)
Cibiana di Cadore (BL)
Miane-Follina-Cison di Valmarino-Combai (TV)
Alto Gruarese , Gruaro (VE)
Eraclea (VE)
Litorale di Malamocco a Pellestrina (VE)
Montagnana-Poiana-Noventa Vicentina (VI)
Este-Monselice-Arquà-Baone (PD)
Papozze-Corbola-Ariano nel Polesine (RO)
Cerea-Legnago-Casaleone-Sanguinetto (VR)
comuni del parco del Sile
Destra Livenza Sarmede-Portobuffolè
Pedemontana Veneta
graticolato romano del miranese (VE)
comuni del Parco delle Dolomiti Bellunesi (BL)
Dolomiti d'Ampezzo
Selva di Cadore (BL)
Zoppè di Cadore (BL)
Forno di Zoldo (BL)
Alpago
Riviera del Brenta

sistema del turismo della memoria e delle tradizio

luoghi della memoria
museo diffuso del Risorgimento a Custoza
museo diffuso dellaGrande Guerra sul Monte Grappa
rete delle fortificazioni della terraferma veneziana
museo della memoria del Vajont

paesi di legno

ambito con presenza di attività tradizionali
Murano - Burano (VE)
Cologna Veneta (VR)
Vicenza
Longarone (BL)
Arzignano e comuni dei Colli Berici (VI)
Valpolicella (VR)
Venezia-Pellestrina-Chioggia (VE)
Colli Euganei (PD)
Verona
Bassano del Grappa e comuni della pedemontana vicentina

principali mete del turismo religioso
Santuario della Madonna di Monte Berico
Basilica di Sant'Antonio di Padova
Abbazia di Praglia
Santuario SS. Vittore e Corona a Feltre
Santuario S.Maria Della Corona a Ferrara di Monte Baldo
Santuario Madonna del Frassino a Peschiera del Garda
Santuario Madonna del Pilastrello a Lendinara
Madonna dell'Angelo
Abbazia di Follina
San Francesco del Deserto a Venezia
San Rocco a Venezia
Santa Lucia a Venezia
San Marco a Venezia
Cattedrale di Concordia Sagittaria

sistema del turismo fieristico e congressuale

polo di turismo congressuale e convention bureau

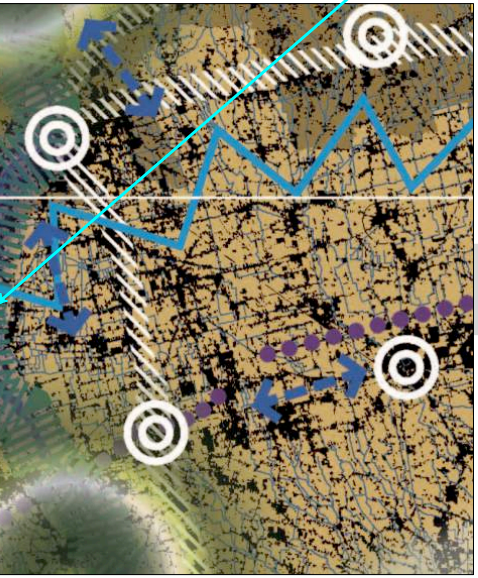
sito di progetto


sistema delle politiche per la valorizzazione del territorio
coordinamento delle politiche territoriali interregionali
coordinamento delle politiche territoriali interprovinciali
luoghi abitati da minoranze linguistiche
sistemi lineari ordinatori del territorio da valorizzare
la grande diagonale dell'Ostiglia
Treviso, Piazzola sul Brenta, Berici e Legnago
corridoio storico insediativo del fiume Piave
rete dei canali storici tra arte e architettura
rete dei canali:
Riviera del Brenta
Canale Bisatto
Canale Battaglia
Canale di Cagnola - Bacchiglione
Taglio di Mira-Mirano
Fiume Brenta
manufatti idraulici:
Fabbricato macchine sul naviglio del brenta
Conca di navigazione tra naviglio brenta e il fiume
Le dighe
Le briglie mobili
La 'stua' (grande diga a cavità) del torrente Padda
rete storico-ambientale dei grandi fiumi
Brenta
Adige
Po
Tagliamento
Livenza
percorso archeologico delle vie Claudia Augusta e Annia con le città romane antiche di Altinum e Concordia Sagittaria
"strada romantica" d'Alemagna
luoghi e architetture di villa del Palladio
luoghi e architetture del Novecento
Edoardo Gellner
Carlo Scarpa
Giuseppe Davanzo
percorsi dell'architettura del Novecento padovano
Giò Ponti
Quirino de Giorgio
Daniele Calabi
luoghi dell'archeologia industriale
Schio - Valdagno
Meschio - Vittorio Veneto
itinerario principale di valore storico-ambientale
"percorsi di terra e di acqua" nel Polesine
linea ferroviaria storica della littorina Venezia - Calalzo
tracciato del grande greenway
Valle Vecchia - Portogruaro - Oderzo - Conegliano
gira Piave
Eraclea - San Donà di Piave - Jesolo - Noventa di Piave
riviera del Bacchiglione da Padova a Vicenza
riviera Berica
terra, acqua e ville
percorso delle corti benedettine
Padova - Correzzola - Anguillara - Bagnoli - Carceri
sistema delle polarità culturali e storico-ambientali
Urban Labor di Rovigo
incubatore veneto di Ca' Tron per la cultura e il territorio
parco
parco naturale regionale del fiume Sile
parco naturale regionale della Lessinia
parco naturale delle Dolomiti d'Ampezzo
parco nazionale Dolomiti Bellunesi
parco regionale dei Colli Euganei
parco regionale del Delta del Po
ambito per l'istituzione di nuovi parchi regionali
asta del Po
Tione - Tartaro
Torraglio
Brenta
bosco di Mestre
aree naturali lagunari
Casse di Colmata lagunari
giardino basso del Vallon dei Moranzani
Marghera - Mestre
terre basse di Valle Vecchia-Brussa
Centro della Cultura e delle tradizioni del fiume Adige
parco culturale e letterario
Petrarca
Rigoni Stern
Hemingway
Buzzati
parco delle tradizioni rurali
risaie veronesi
bonifiche benedettine di Correzzola
campagne opitergine
Monti Berici
Boschi del Cansiglio
terrazzi del Brenta
terrazzi Gardesani
campagne centuriate patavine
Terre Beriche
Prati Stabili Alta Padovana
Valcorba-Pozzonovo
Cordonata dell'Alta Pianura Trevigiana
Saccisica
Valle Millecampi
parco marino delle Tegnue di Caorle, di Chioggia e delle Praterie di Posidonia
parco testimoniale dei Casoni del Nicesolo
patrimonio dell'Umanità
Venezia e la sua Laguna
Vicenza e le Ville del Palladio nel Veneto
Orto Botanico di Padova
Città di Verona
luoghi della Grande Guerra
città murata
Loreo: museo galleggiante
principali musei delle tradizioni rurali ed etnografici
Abbazia di Carceri, Stanghella (PD)
Serravella (BL)
Malo (VI)
il paese delle fiabe di Sarmede
borgo icona
Campo - Brenzone (VR), Borghetto - Valeggio sul Mincio (VR), Portobuffolè (TV)
Isola di Trimelone
Brenzone (VR)
Villa Draghi
Montegrotto Terme
Cartiera di Vivaro: museo della carta
Dueville (VI)
porta tra mare e terra
Isola Batteria a Porto Tolle
A-museo: dimora di Pojana
villa del Palladio a Pojana Maggiore e contesto agrario
villa Contarini: libri, musica e teatro
Piazzola sul Brenta
Rocca di Monselice: centro culturale polifunzionale
sistema della salute
struttura ospedaliera integrata: Università-Regione
Padova
Verona
struttura intermedia di eccellenza
Mestre - Venezia
Treviso
Vicenza
Rovigo
Belluno
Schio - Thiene
Monselice - Este
Arzignano - Montecchio
elementi territoriali di riferimento
montagna
su base comunale ISTAT
collina
su base comunale ISTAT
pianura
su base comunale ISTAT
tessuto urbanizzato
corsi d'acqua significativi

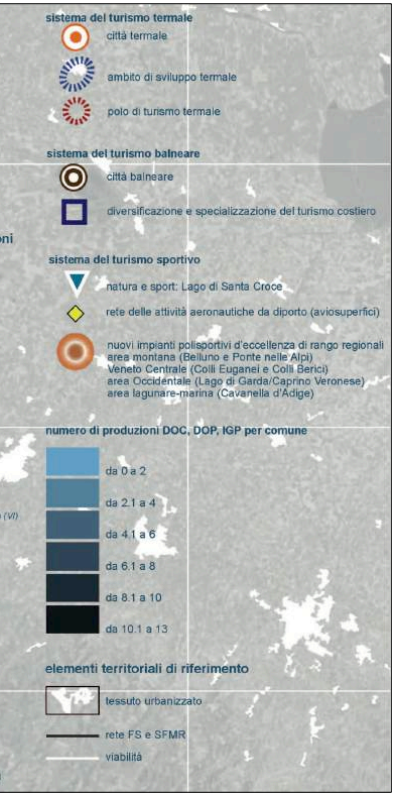
sistema del turismo termale
città termale
ambito di sviluppo termale
polo di turismo termale
sistema del turismo balneare
città balneare
diversificazione e specializzazione del turismo costiero
oni
sistema del turismo sportivo
natura e sport: Lago di Santa Croce
rete delle attività aeronautiche da diporto (aviosuperfici)
nuovi impianti polisportivi d'eccellenza di rango regionali
area montana (Belluno e Ponte nelle Alpi)
Veneto Centrale (Colli Euganei e Colli Berici)
area Occidentale (Lago di Garda/Caprino Veronese)
area lagunare-marina (Cavanella d'Adige)
numero di produzioni DOC, DOP, IGP per comune
(VI)
da 0 a 2
da 2.1 a 4
da 4.1 a 6
da 6.1 a 8
da 8.1 a 10
da 10.1 a 13
elementi territoriali di riferimento
tessuto urbanizzato
rete FS e SFMR
viabilità

dalla Tavola 07
MONTAGNA DEL VENETO

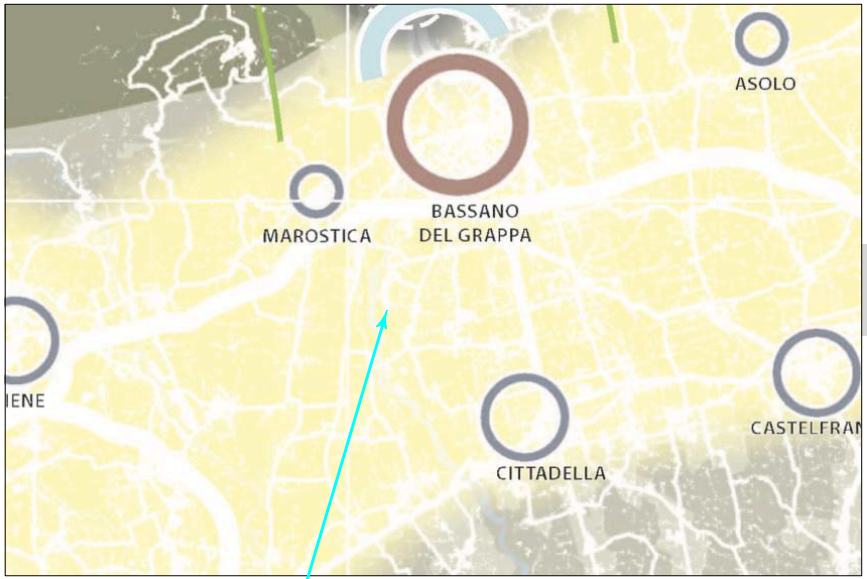
ASOLO
BASSANO DEL GRAPPA
MAROSTICA
IENE
CITTADELLA
CASTELFRAN

sito di progetto

sistema delle politiche di coordinamento
coordinamento transfrontaliero delle attività di pianificazione territoriale
coordinamento transregionale delle attività di pianificazione territoriale
coordinamento interprovinciale delle attività di pianificazione territoriale
sistemi insediativi montani
sistemi insediativi di valle
riordino e recupero funzionale degli ambiti di dispersione insediativa di fondovalle
progetto altopiano
rete della città alpina
città alpina
sistema dell'economia montana
nodo della rete regionale della ricerca
polo per la formazione
polo fieristico
polo produttivo polifunzionale alpino
ambiti maggiormente vocati all'agricoltura di montagna.
pascolo monticato
ambito con presenza di produ
polo ricettivo e per l'ospitalità
turismo termale
natura e sport
sistema dei contesti natural storico culturali
zona ad elevata presenza di
il Piave e i suoi territori
"paese di legno"
sito di archeologia mineraria
"visione d'alta quota"
parchi montani
sistema delle relazioni
porta delle città alpine
asse di nuovo collegamento f
ammodernamento asse ferro
aeroporto

dalla Tavola 08

CITTA', MOTORE DEL FUTURO

scala 1:500'000

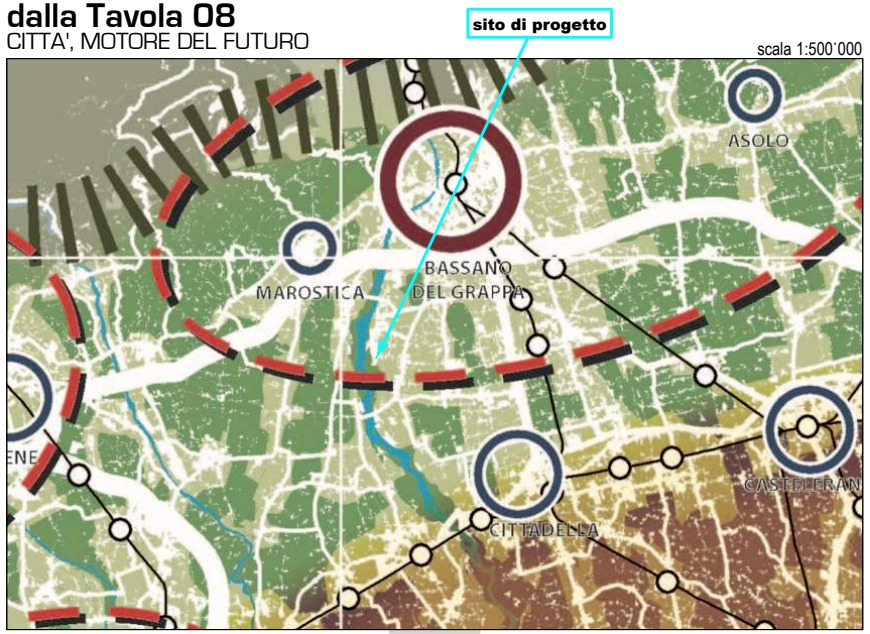
sito di progetto
ASOLO
MAROSTICA
BASSANO DEL GRAPPA
CITTADELLA
CASTELFRAN

zioni tipiche di qualità
del turismo montano
istici e
rustici sparsi
erroviario
viario


sistema metropolitano regionale
rete di città
piattaforma metropolitana dell'ambito centrale
ambito occidentale di rango metropolitano
ambito pedemontano
ambito esteso tra adige e po
ambito delle città alpine
ambito città costiere lacuali e marine
ambito di riequilibrio territoriale
area ad alta densità insediativa
rete dei capoluoghi e città medie
centri di sistemi
città polo-cerniera
poli di sistema
poli urbani
sistema del verde territoriale
archi verdi metropolitani
urbanizzazione e infrastrutture
sistema urbanizzato
corridoi europei
rete stradale regionale
corsi d'acqua
ambito fluviale dei corsi d'acqua
centri extra-regionali e connessioni
SFMR

dalla Tavola 09

SISTEMA DEL TERRITORIO RURALE E DELLA RETE ECOLOGICA

AMBITO DI PAESAGGIO NN. 21-22

ALTA PIANURA BRENTA PIAVE - RISORGIVE BRENTA PIAVE

scala 1:50'000

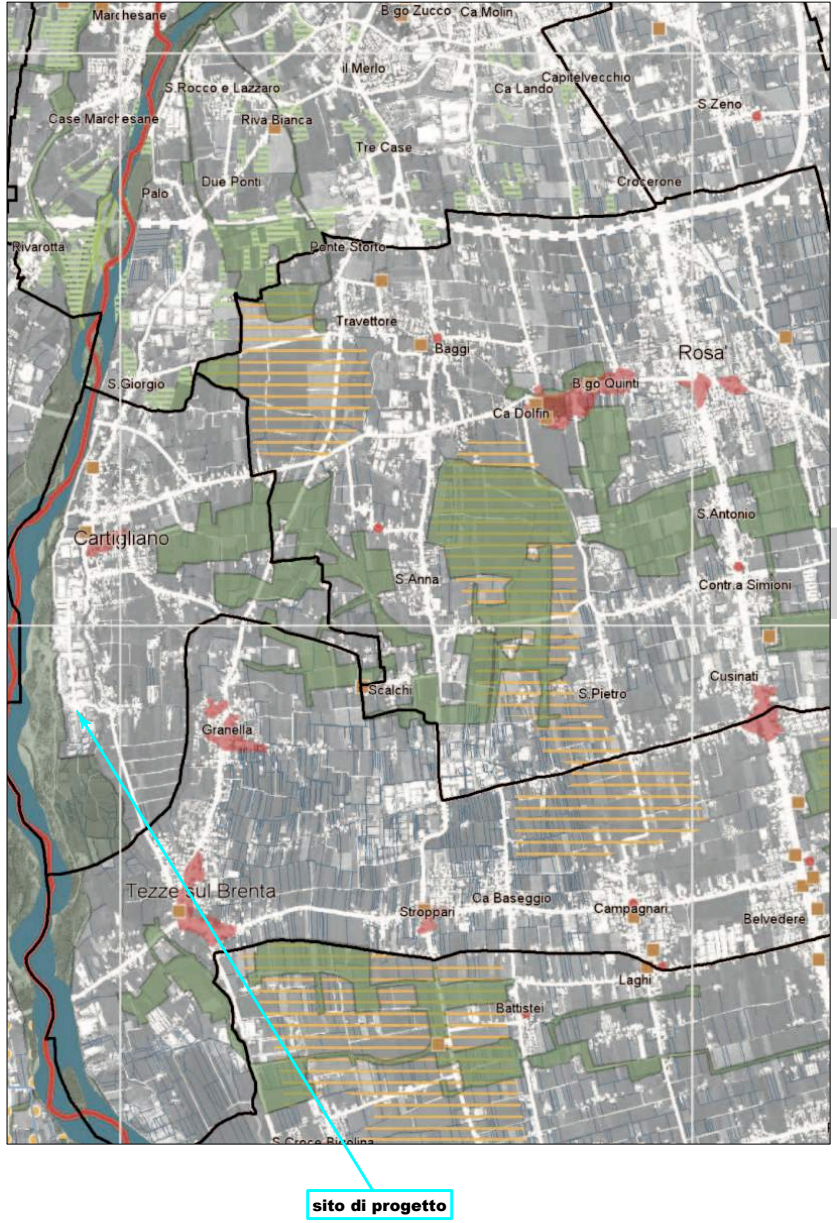
Marchesane
B.go Zucco
Ca Molin
S.Rocco e Lazzaro
il Merlo
Capitelvecchio
Ca Lando
Case Marchesane
Riva Bianca
S.Zeno
Tre Case
Due Ponti
Palo
Crocerone
Rivarotta
Ponte Storto
Travettore
Baggi
Rosa'
S.Giorgio
B.go Quinti
Ca Dolfin
S.Antonio
Cartigliano
S.Anna
Contr.a Simioni
Scalchi
S.Pietro
Cusinati
Granella
Tezze sul Brenta
Stroppari
Ca Baseggio
Campagnari
Belvedere
Laghi
Battistei
S.Croce Bigolina
sito di progetto

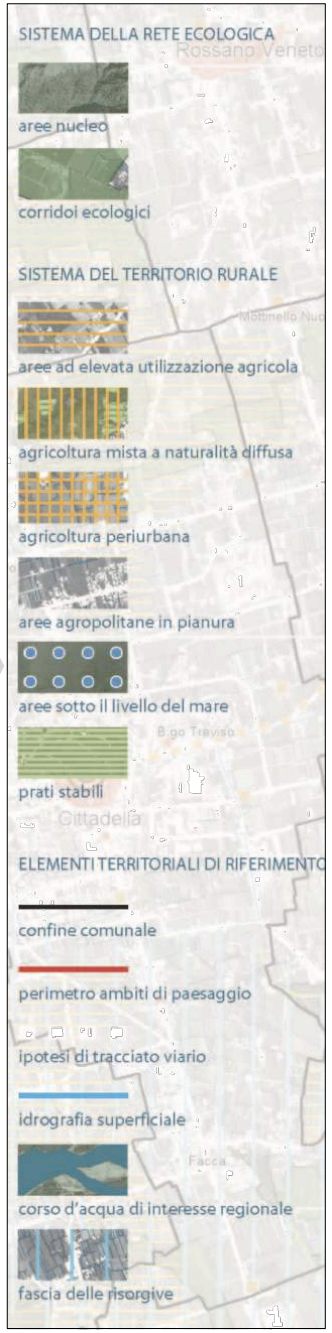
SISTEMA DELLA RETE ECOLOGICA
aree nucleo
corridoi ecologici
SISTEMA DEL TERRITORIO RURALE
aree ad elevata utilizzazione agricola
agricoltura mista a naturalità diffusa
agricoltura periurbana
aree agropolitane in pianura
aree sotto il livello del mare
prati stabili
ELEMENTI TERRITORIALI DI RIFERIMENTO
confine comunale
perimetro ambiti di paesaggio
ipotesi di tracciato viario
idrografia superficiale
corso d'acqua di interesse regionale
fascia delle risorgive

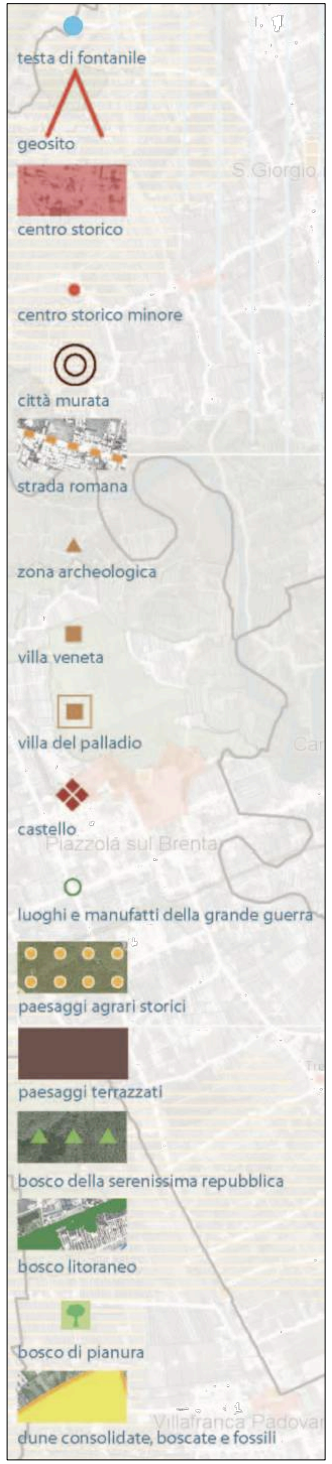
testa di fontanile
geosito
centro storico
centro storico minore
città murata
strada romana
zona archeologica
villa veneta
villa del palladio
castello
luoghi e manufatti della grande guerra
paesaggi agrari storici
paesaggi terrazzati
bosco della serenissima repubblica
bosco litoraneo
bosco di pianura
dune consolidate, boscate e fossili

PIANO TERRITORIALE REGIONALE DI COORDINAMENTO
(P.T.R.C.) CON VARIANTE PARZIALE ADOTTATA

B5.2

PIANI TERRITORIALI