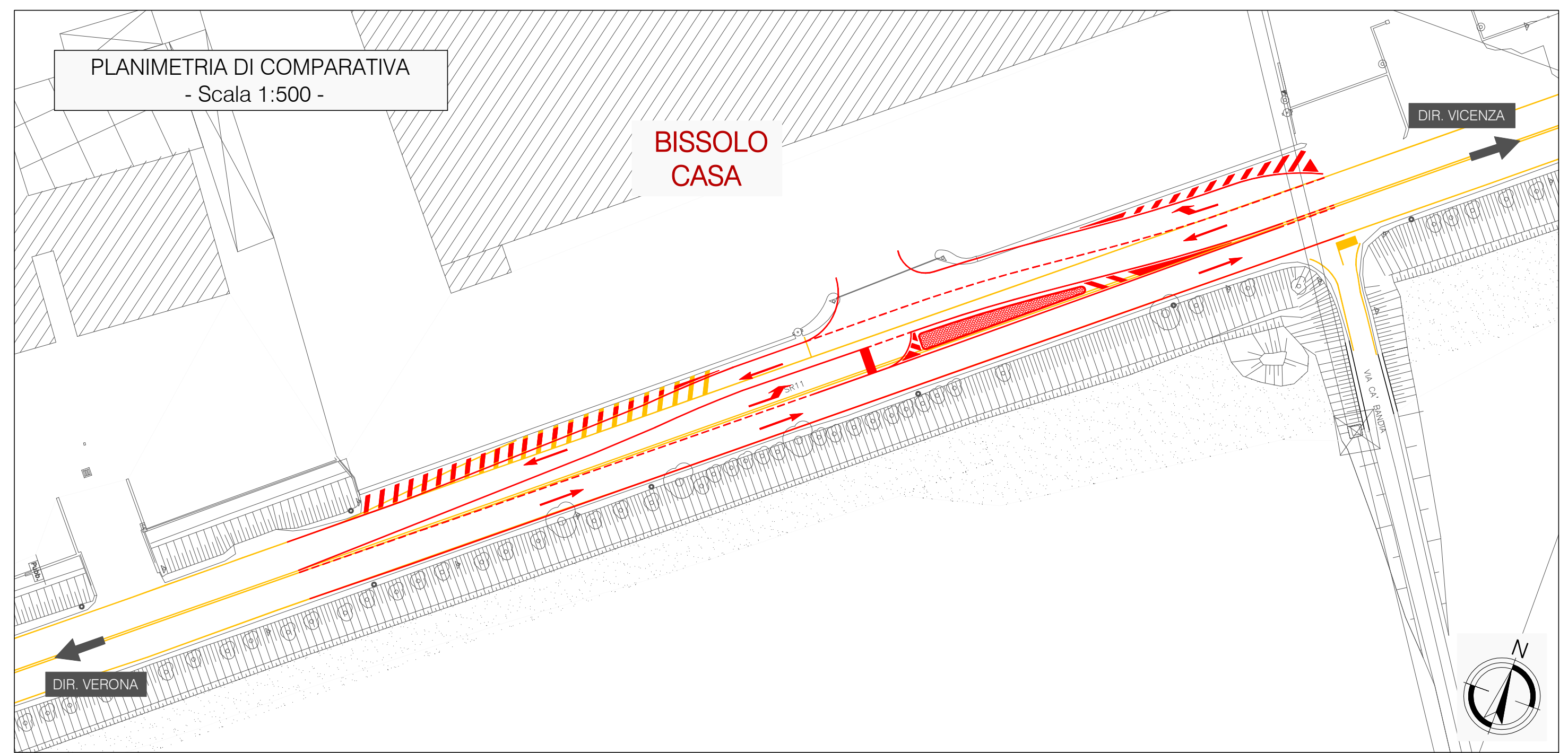
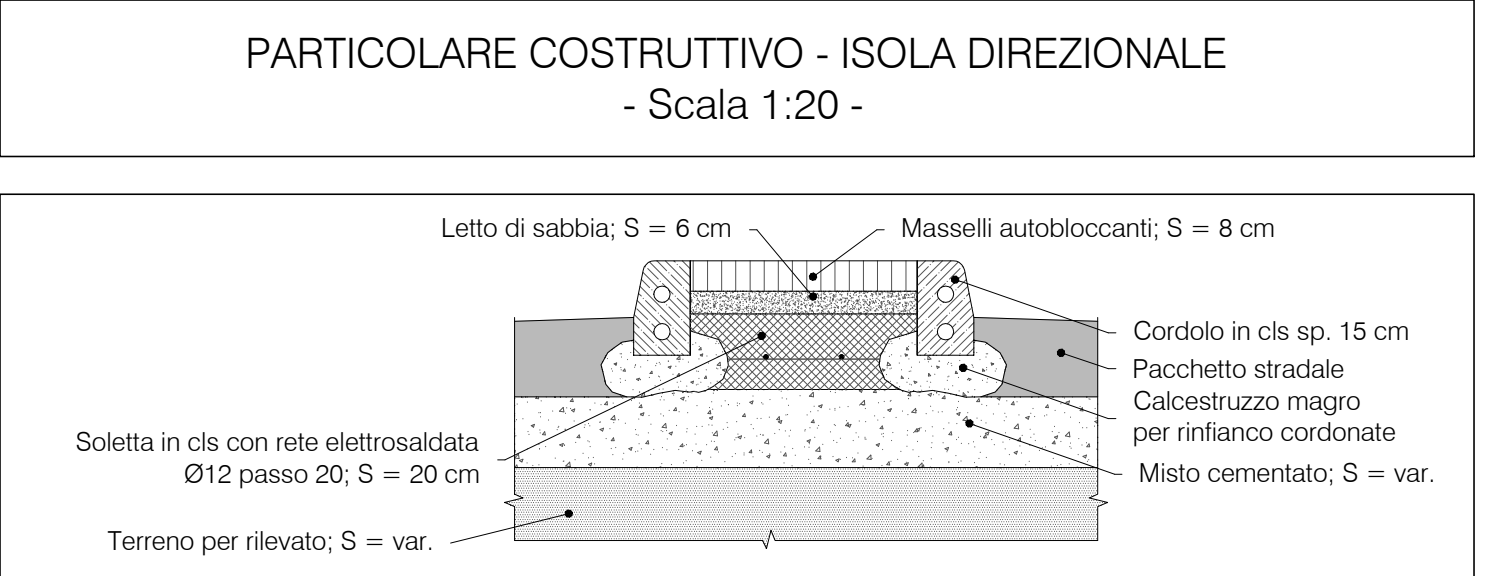
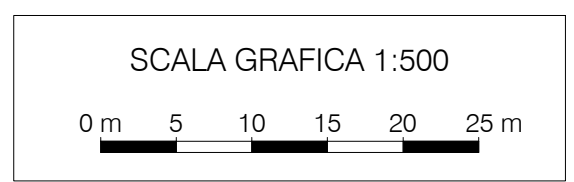
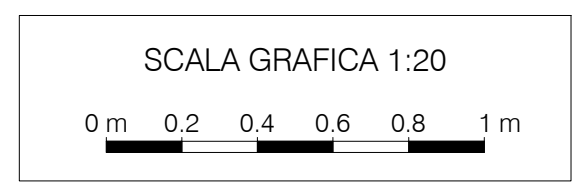


Prima di procedere alle modifiche della segnaletica è necessario verificare sul campo la reale segnaletica orizzontale e verticale attualmente presente. È fatto obbligo siano verificate sul posto con i responsabili delle società o Enti fornitori dei servizi e con la D.L. l'esatta posizione delle reti tecnologiche esistenti.



LEGENDA

- Direzioni principali
- Località
- Viabilità principale
- Stato di fatto
- Ipotesi di progetto



BISSOLO CASA S.r.l.

COMUNE DI GAMBELLARA

PROGETTO STRADALE
INTERVENTO MIGLIORATIVO PER LA CIRCOLAZIONE VEICOLARE LUNGO LA S.R. 11 "PADANA SUPERIORE" IN COMUNE GAMBELLARA (VI)

titolo elaborato: **PLANIMETRIE**
Planimetria di progetto e comparativa
Riqualificazione accesso

consulenza: **STUDIO CONTE**
SERVIZI E SVILUPPO COMMERCIALE

progettazione: **Logit engineering**
Studio Associato di Ing. Renato Crosato e Ing. Omar Lusignea

revisione	data	descrizione	eseguito	controllato	approvato
0	09/2014	prima emissione	L.E.	R.C.	D.L.
1					

numero elaborato: **A**

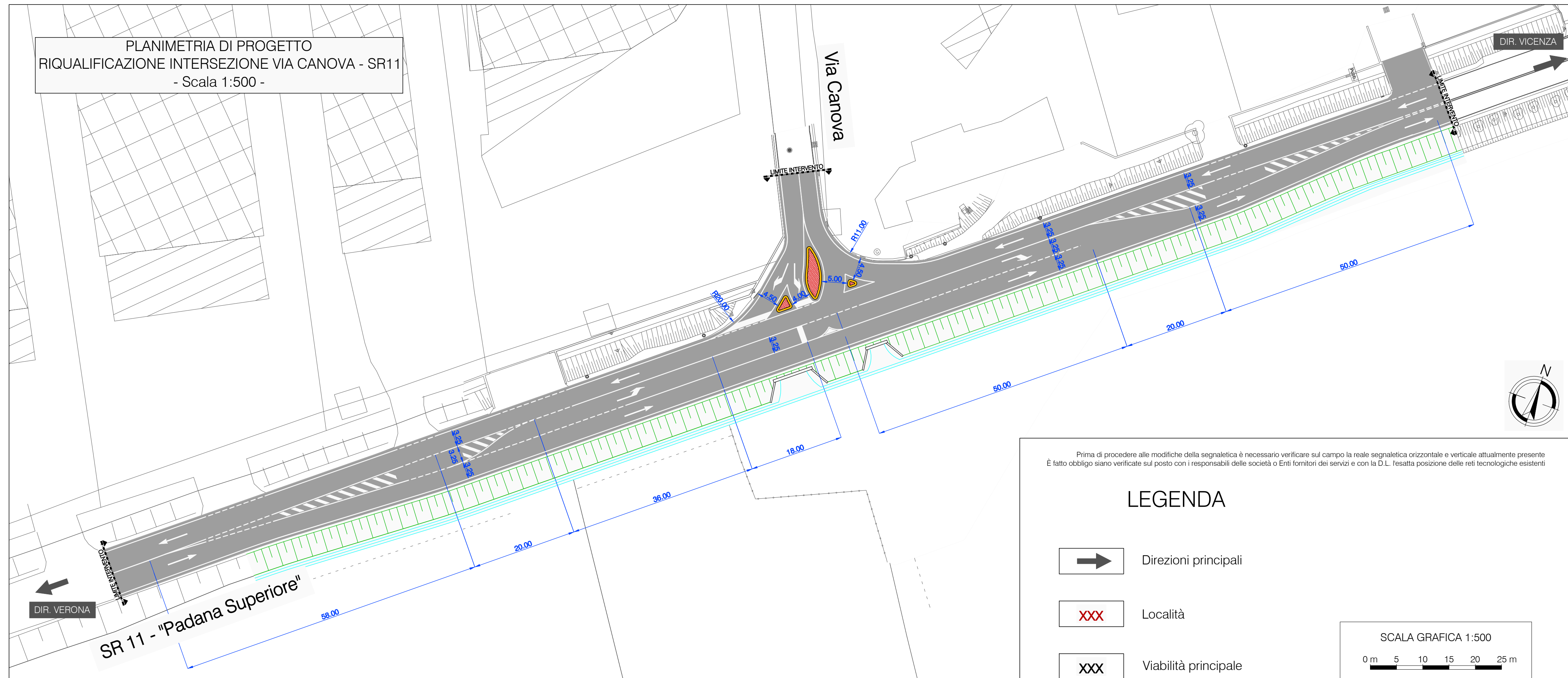
scala: **1:20 - 1:500**

data: **Settembre 2014**

codice commessa: **BISPS13_063**

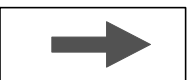


IL PRESENTE DOCUMENTO NON POTRÀ ESSERE COPIATO, RIPRODOTTO O ALTAMENTE PUBBLICATO IN TUTTO O IN PARTE. OGNI UTILIZZO NON AUTORIZZATO SARÀ PERSEGUITO A NORMA DI LEGGE.
THIS DOCUMENT MAY NOT BE COPIED, REPRODUCED OR PUBLICLY EITHER IN PART OR IN ITS ENTIRETY. UNAUTHORIZED USE WILL BE PROSECUTED BY LAW.

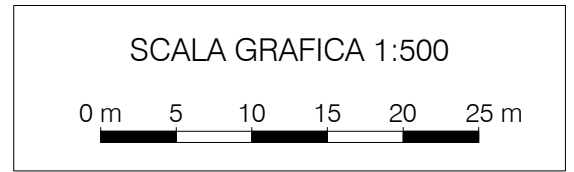
PLANIMETRIA DI PROGETTO
RIQUALIFICAZIONE INTERSEZIONE VIA CANOVA - SR11
- Scala 1:500 -



Prima di procedere alle modifiche della segnaletica è necessario verificare sul campo la reale segnaletica orizzontale e verticale attualmente presente. È fatto obbligo siano verificate sul posto con i responsabili delle società o Enti fornitori dei servizi e con la D.L. l'esatta posizione delle reti tecnologiche esistenti.

LEGENDA

-  Direzioni principali
-  Località
-  Viabilità principale



BISSOLO CASA S.r.l.



COMUNE DI GAMBELLARA



PROGETTO STRADALE

INTERVENTO MIGLIORATIVO PER LA CIRCOLAZIONE VEICOLARE LUNGO LA S.R. 11 "PADANA SUPERIORE" IN COMUNE GAMBELLARA (VI)

titolo elaborato:

PLANIMETRIE Planimetria di progetto Riqualificazione intersezione Via Canova - SR11

consulenza:



numero elaborato:

B

scala:

1:500

progettazione:



data:

Settembre 2014

codice commessa:

BISPS13_063

revisione	data	descrizione	eseguito	controllato	approvato
0	09.2014	prima emissione	L.E.	R.C.	O.L.
1					

IL PRESENTE DOCUMENTO NON POTRÀ ESSERE COPiato, RIPRODOTTO O ALTAMENTE PUBBLICATO, IN TUTTO O IN PARTE. OGNI UTILIZZO NON AUTORIZZATO SARÀ PERSEGUITO A NORMA DI LEGGE.
THIS DOCUMENT MAY NOT BE COPIED, REPRODUCED OR PUBLISHED, EITHER IN PART OR IN ITS ENTIRETY. UNAUTHORIZED USE WILL BE PROSECUTED BY LAW.