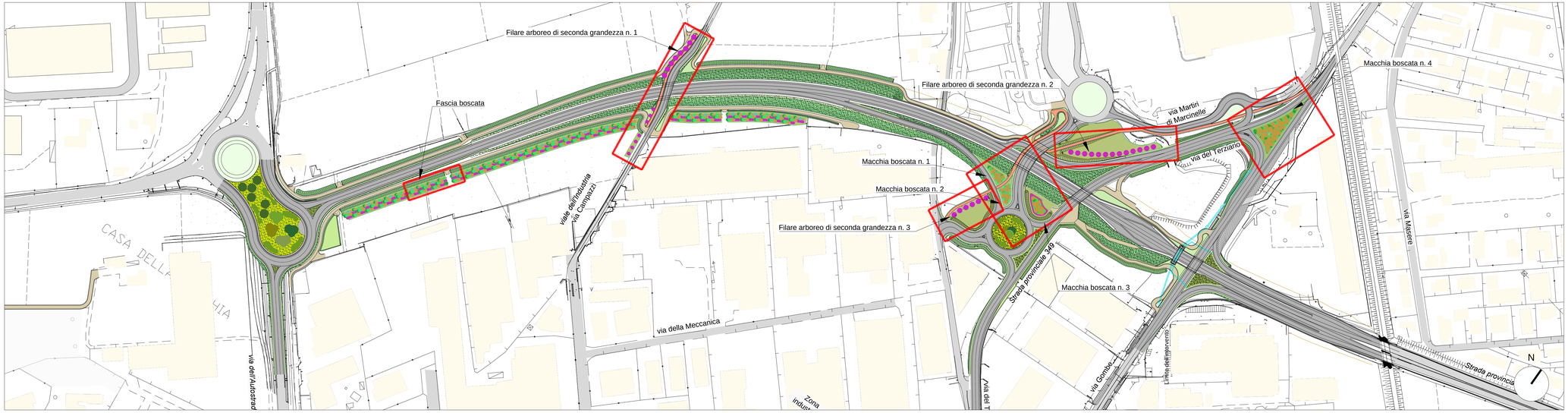

INQUADRAMENTO AMBITO DI PROGETTO

SCALA 1:10000

LEGENDA

- VIABILITA' DI PROGETTO IN ASFALTO
- VIABILITA' DI PROGETTO IN MACADAM
- PISTA CICLO-PEDONALE
- SCARPATA DI PROGETTO
- SPARTITRAFFICO E ALTRE AREE VERDI
- TAPPETO ERBOSO SU ROTATORIA



PROFILO VEGETALE LONGITUDINALE NORD - SUD

SCALA 1:500

PROFILO VEGETALE LONGITUDINALE SUD/OVEST - NORD/EST

SCALA 1:500

PROFILI VEGETALI LONGITUDINALE OVEST-EST

SCALA 1:500

PROFILO VEGETALE LONGITUDINALE OVEST-EST

SCALA 1:500

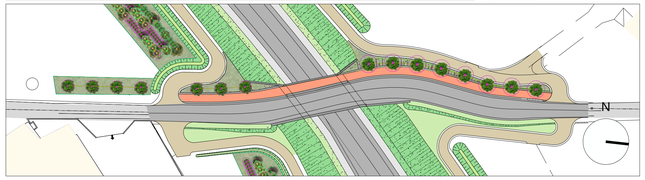

FILARE ARBOREO DI SECONDA GRANDEZZA N. 1

SCALA 1:750

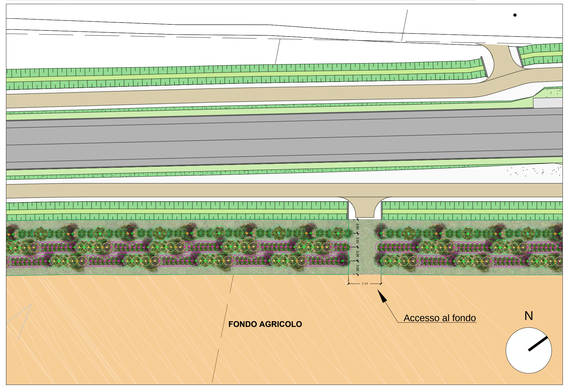

PLANIMETRIA ESTRATTO PIANTUMAZIONE FASCIA BOSCATA

SCALA 1:500

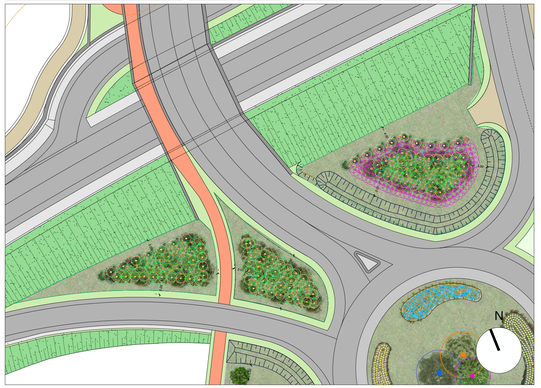

PLANIMETRIA MACCHIA BOSCATA N. 1, 2 E 3

SCALA 1:500

PLANIMETRIA MACCHIA BOSCATA N. 4

SCALA 1:500

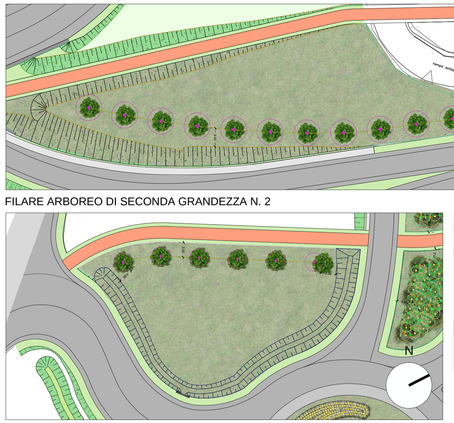

FILARE ARBOREO DI SECONDA GRANDEZZA N. 2

SCALA 1:500

FILARE ARBOREO DI SECONDA GRANDEZZA N. 3

SCALA 1:500

SPECIE ARBOREE IMPIEGATE

Lunghezza complessiva d'impianto pari a 216 ml

Cod.	Rappresentazione grafica	Specie	N.U
Cb		*Carpinus betulus p.*	*34*

Tipologia di intervento	Superficie
Tappeto erboso	*3437 mq*

SPECIE ARBOREE E ARBUSTIVE IMPIEGATE

Superficie complessiva d'impianto pari a 5.915 mq

Cod.	Rappresentazione grafica	Specie	N.U	Cod.	Rappresentazione grafica	Specie	N.U	Cod.	Rappresentazione grafica	Specie	N.U
Pa		*Prunus avium*	*79*	Ac		*Acer campestre*	*180*	Ca		*Corylus avellana*	*242*
Po		*Platanus occidentalis*	*79*	Sn		*Sambuco nigra*	*161*	Cb		*Carpinus betulus p.*	*475*
Um		*Ulmus minor*	*19*	Ee		*Evonimus europea*	*242*				

SPECIE ARBOREE E ARBUSTIVE IMPIEGATE

Superficie complessiva d'impianto pari a 2.686 mq (351 mq + 286 mq + 829 mq + 1.220 mq)

Cod.	Rappresentazione grafica	Specie	N.U	Cod.	Rappresentazione grafica	Specie	N.U	Cod.	Rappresentazione grafica	Specie	N.U
Pa		*Prunus avium*	*170*	Ac		*Acer campestre*	*400*	Ca		*Corylus avellana*	*680*
Po		*Platanus occidentalis*	*170*	Sn		*Sambuco nigra*	*411*	Cb		*Carpinus betulus p.*	*240*
Um		*Ulmus minor*	*33*	Ee		*Evonimus europea*	*552*				

Tipologia di intervento	Superficie
Tappeto erboso	*2717 mq*

A4autostrada
Brescia| Verona| Vicenza| Padova

Autostrada Brescia Verona Vicenza Padova SpA
via Flavio Gioia, 71 37135 Verona
tel. +39 0458273222 Fax +39 0458200051
www.autobsp.it autobsp@autobsp.it - direzione@pec.autobsp.it
FUNZIONE COSTRUZIONI AUTOSTRADALI

RINA
SO 9001 - SA 8000
SO 14001 - OHSAS 18001
IEST® Certified Integrated Systems

RIQUALIFICAZIONE DEI COLLEGAMENTI VIARI TRA IL CASELLO DELL' AUTOSTRADA A31 DI THIENE E LA S.P. NUOVA GASPARONA

PROGETTO DEFINITIVO

DATA Novembre 2019
CUP G11B07000038005
WBS –

COMMITTENTE
AUTOSTRADA BRESCIA-VERONA-VICENZA-PADOVA S.p.A
Funzione Costruzioni Autostradali

CAPO COMMESSA PER LA PROGETTAZIONE
Arch. M. Panarotto

R.T.I. Mandantaria: CFarm engineering & consulting
Mandanti: nextecco; GEOSERVIZI2; PROTECO engineering; SP; GEOTOP; SEINGIM; SO

RESPONSABILE INTEGRAZIONE TRA LE VARIE PRESTAZIONI SPECIALISTICHE
Ing. G. De Stavolo

PROGETTISTA
Ing. R. Torin

ELABORATO INTEGRAZIONI - QUADRO AMBIENTALE - RISORSE NATURALI ED AGRONOMICHE FLORA E FAUNA
SESTI DI IMPIANTO FASCE BOSCATE

SCALA Varie

NOME FILE U2S-EFPR-ELS-SO_MAZZON-Z-DE-LE-0002

Project	Originator	Volume	Location	Type	Role	Number	Suitability	Revision
U2S	EFPR	ELS	SO_XXZZ00_Z	DE	LE	0002	DOOS1	P01

Rev.	Data	Descrizione	Redazione	Controllo	Approvazione
00	18.11.2019	Prima Emissione	RGD	RT	GD

IL PRESENTE DOCUMENTO NON POTRÀ ESSERE COPIATO, RIPRODOTTO O ALTRIMENTI PUBBLICATO IN TUTTO O IN PARTE, SENZA IL CONSENSO SCRITTO DELLA AUTOSTRADA BS-VR-VI-PD S.P.A., CON UTILIZZO NON AUTORIZZATO. SARÀ PERSEGUITO A NORMA DI LEGGE.
THIS DOCUMENT MAY NOT BE COPIED, REPRODUCED OR PUBLISHED, EITHER IN PART OR IN ITS ENTIRETY, WITHOUT THE WRITTEN PERMISSION OF AUTOSTRADA BRESCIA-VERONA-VICENZA-PADOVA S.P.A., UNAUTHORIZED USE WILL BE PROSECUTED BY LAW.