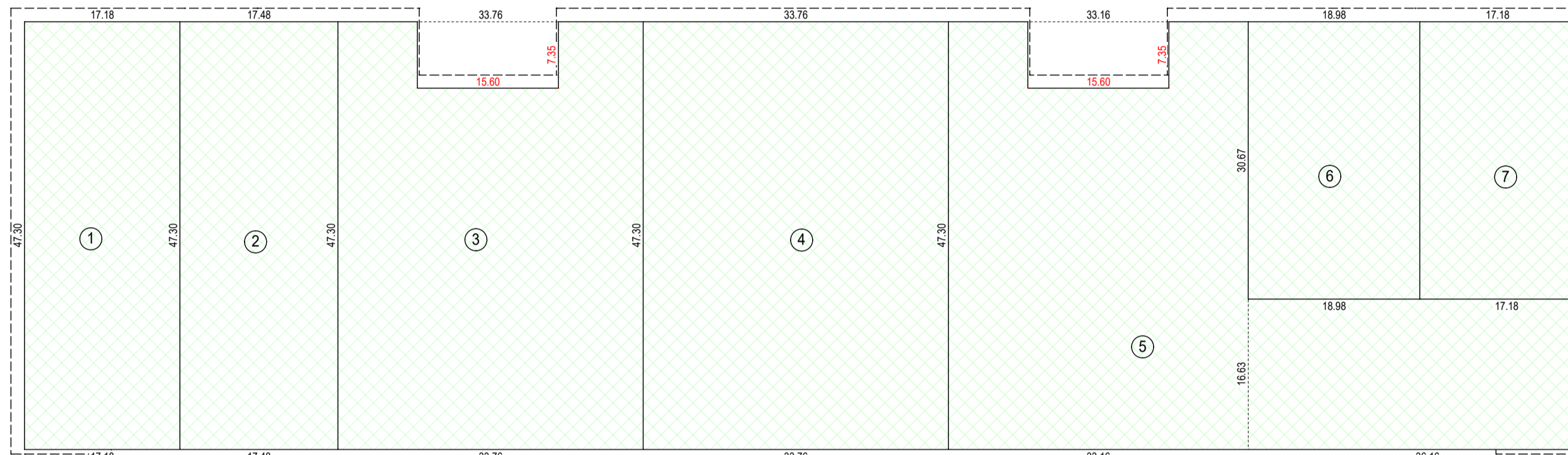


DIMOSTRAZIONE GRAFICA SUPERFICIE COPERTA

DIMOSTRAZIONE GRAFICA DELLA SUPERFICIE COPERTA

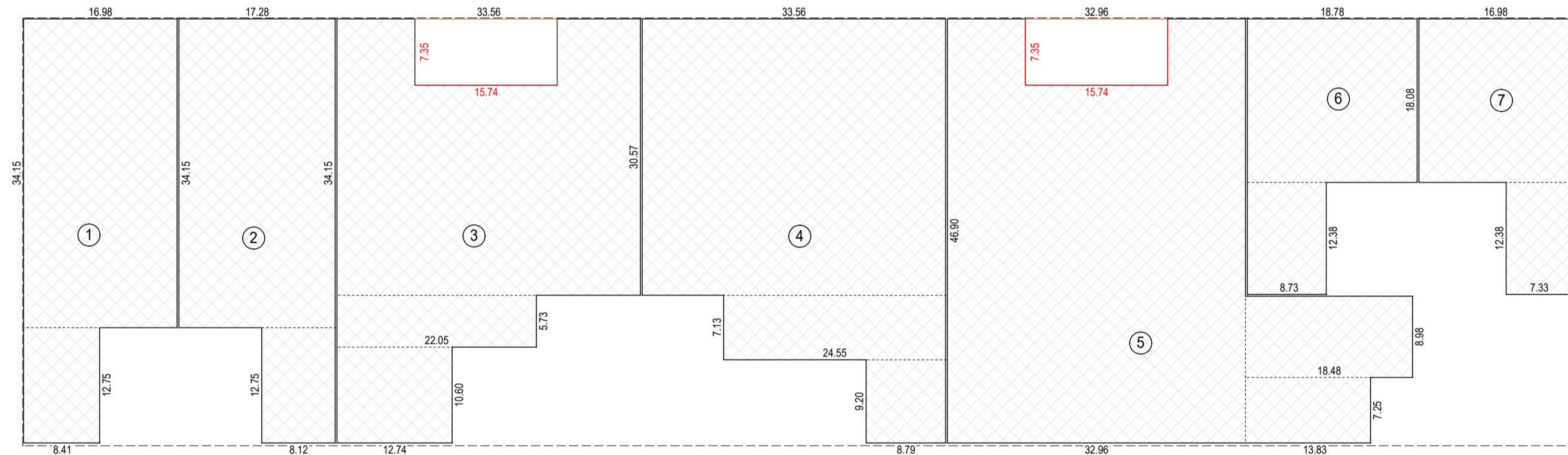
Nr	Misure	Sup [m ²]
1	171.50 * 47.30	8111.95
2	-(15.60 * 7.35) * 2	-229.32
superficie coperta		7882.63 m²



DIMOSTRAZIONE GRAFICA SUPERFICIE LORDA PAVIMENTO - SLP

DIMOSTRAZIONE GRAFICA DELLA SUPERFICIE LORDA PAVIMENTO - SLP


Nr	Misure	Sup [m ²]
1	17.18 * 47.30	812.61
2	17.48 * 47.30	826.80
3	33.76 * 47.30 - (15.60 * 7.35)	1482.19
4	33.76 * 47.30	1596.85
5	(33.16 * 47.30) + (36.66 * 16.63)	2055.16
6	18.98 * 30.67	582.11
7	17.18 * 30.67	526.91
superficie lorda pavimento SLP		7882.63 m²



DIMOSTRAZIONE GRAFICA SUPERFICIE DI VENDITA - SV

DIMOSTRAZIONE GRAFICA DELLA SUPERFICIE DI VENDITA - SV

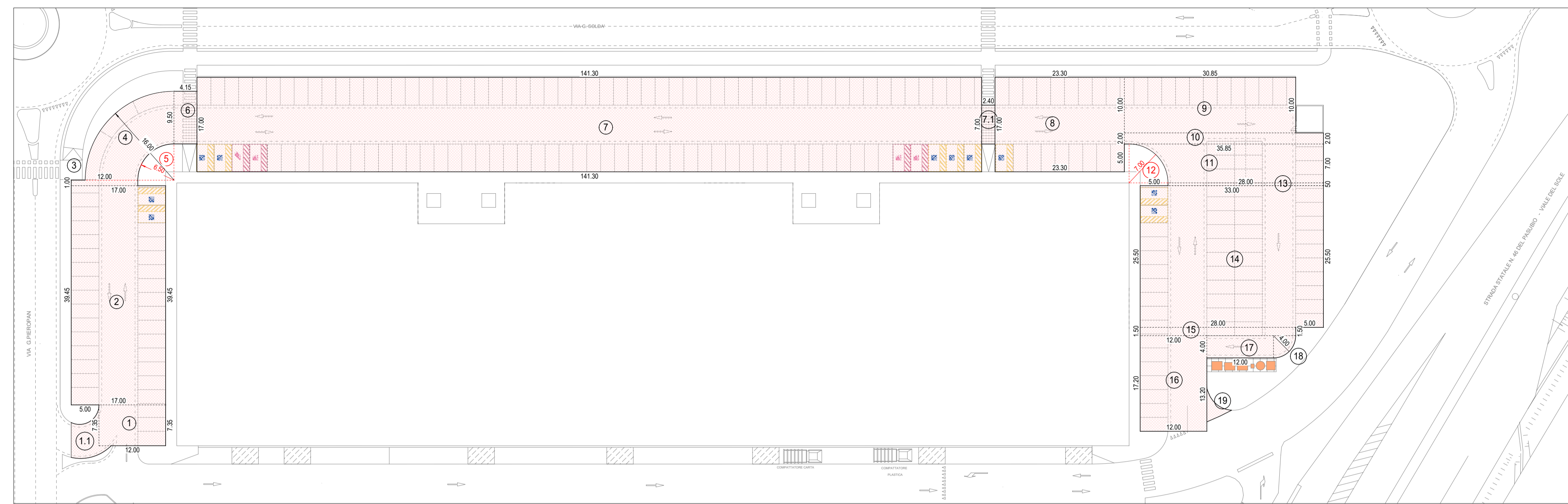
Nr	Misure	Sup [m ²]
1	16.98*34.10+6.41*12.75	607.30
2	17.28*34.10+6.12*12.75	653.64
3	33.56*30.57+22.00*5.73+12.74*10.60	1170.44
4	-(15.74 * 7.35)	
5	33.56*35.57+34.65*7.13+8.79*9.20	1281.84
6	32.96*46.90+18.48*6.58+13.87*2.25	1695.17
7	-(15.74 * 7.35)	
8	16.78*18.08+6.73*12.38	447.62
9	16.98*18.08+7.23*12.38	397.74
superficie di vendita - SV		6373.54 m²



DIMOSTRAZIONE GRAFICA SUPERFICIE LOTTO

DIMOSTRAZIONE GRAFICA DELLA SUPERFICIE DEL LOTTO DI PROPRIETA'

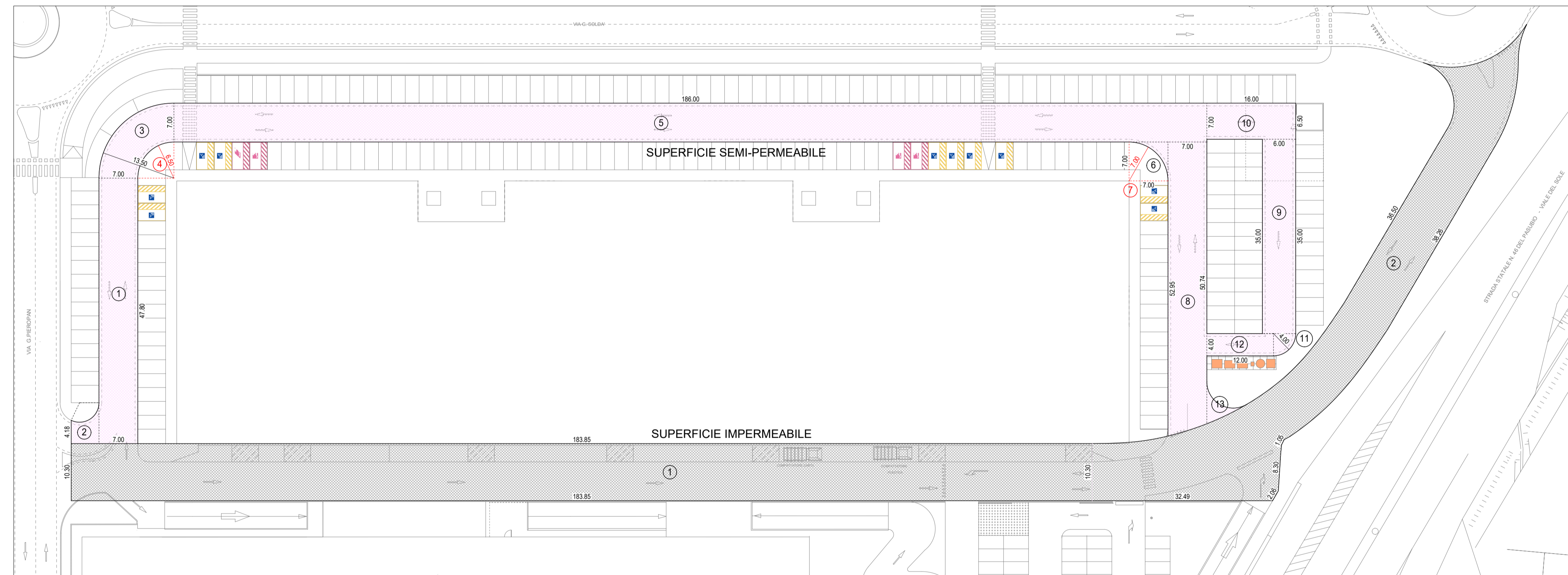
Nr	Misure	Sup [m ²]
1	201.52*74.10	14932.63
2	58.10*18.50	1074.85
3	16.00*11.90*100	201.06
4	199.87*2.70	539.65
5	78.80*48.44 / 2	1783.30
6	Gauss	166.51
superficie lotto di proprietà		18689.00 m²



DIMOSTRAZIONE GRAFICA SUPERFICI A PARCHEGGIO

DIMOSTRAZIONE GRAFICA DEI PARCHEGGI

Nr	Misure	Sup [m ²]
1	12.00 * 7.35	88.20
1.1	Gauss	30.00
2	17.00 * 9.45	160.65
3	12.00 * 1.00	12.00
4	16.00 * 11.90	201.06
5	-(6.00 * 11.90)	-33.18
6	4.15 * 9.50	39.42
7	141.30 * 17.0	2402.10
7.1	2.40 * 7.00	16.80
8	23.30 * 19.00	366.10
9	30.85 * 15.00	308.50
10	35.85 * 2.00	71.70
11	35.00 * 7.00	245.00
12	-(7.00 * 16.00)	-38.48
13	28.00 * 5.50	14.00
14	33.00 * 25.50	841.50
15	28.00 * 1.50	42.00
16	12.00 * 17.20	206.40
17	12.00 * 4.00	48.00
18	4.00 * 11.90	12.57
19	Gauss	9.70
superficie a parcheggio		6.689.04 m²



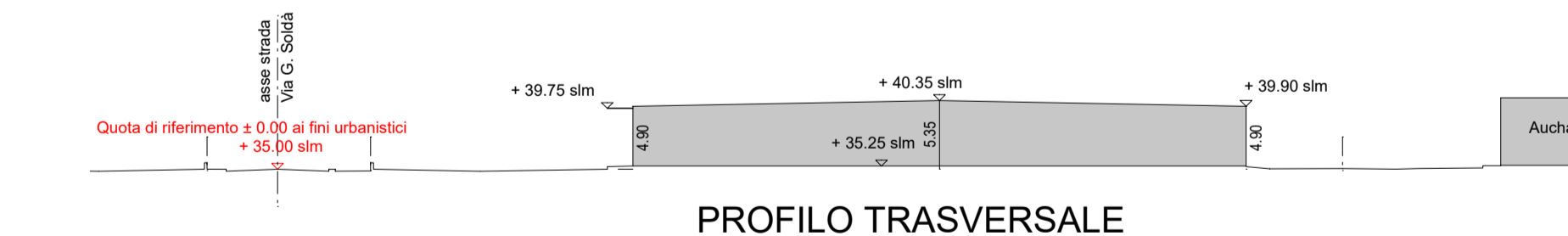
DIMOSTRAZIONE GRAFICA SUPERFICI IMPERMEABILE E SEMI-PERMEABILE

DIMOSTRAZIONE SUPERFICIE IMPERMEABILE

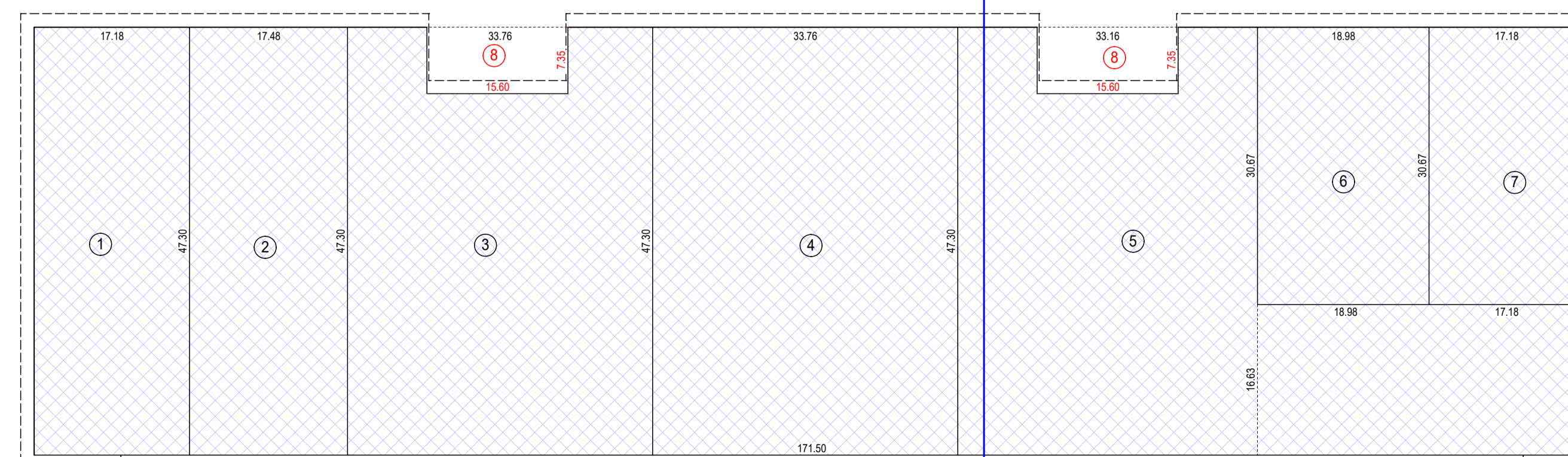
Nr	Misure	Sup [m ²]
1	183.85 * 10.30	1893.66
2	Gauss	1179.39
superficie impermeabile		3.073.05 m²

DIMOSTRAZIONE SUPERFICIE SEMI-PERMEABILE

Nr	Misure	Sup [m ²]
1	7.00 * 47.80	334.60
2	Gauss	22.05
3	13.50 * 11.90 / 360	143.14
4	-(6.00 * 11.90) / 360	-33.18
5	196.00 * 7.00	1372.00
6	7.00 * 7.00	49.00
7	-(7.00 * 11.90) / 360	-38.48
8	(162.95 * 62.74) / 1.00 / 2	392.91
9	35.00 * 6.00	210.00
10	16.00 * 6.50	104.00
11	4.00 * 11.90 / 360	12.96
12	12.00 * 4.00	48.00
13	Gauss	13.92
superficie semi-permeabile		2.630.62 m²



PROFILO TRASVERSALE



DIMOSTRAZIONE GRAFICA SUPERFICIE UTILE - SU

DIMOSTRAZIONE GRAFICA DELLA SUPERFICIE UTILE - SU

Nr	Misure	Sup [m ²]
1	17.18 * 47.30	812.61
2	17.48 * 47.30	826.80
3	33.76 * 47.30	1596.85
4	33.76 * 47.30	1596.85
5	33.16 * 47.30 + 36.16 * 16.63	2169.82
6	18.98 * 30.67	582.11
7	17.18 * 30.67	526.91
8	-(15.60 * 7.35) * 2	-229.32
superficie utile - SU		7.882.63 m²
Superficie utile		7.882.63
a Hm		40.398.48 m ³
Volume		40.398.48 m ³

VALUTAZIONE IMPATTO AMBIENTALE EDIFICI 3A-3B PARCO COMMERCIALE "POMARI"

D Lgs. 3 Aprile 2006 n. 152 e ss.mm.ii.
Legge Regionale del Veneto 18 Febbraio 2016 n. 4

ELABORATI PROGETTUALI
FABBRICATO 3A

INTEGRAZIONI AI SENSI DELL' ARTICOLO 37 BIS, COMMA 5,
del D.LGS. n.152/2006 e ss.mm.ii.
PROT. n. 2233 del 17 Gennaio 2020

SCHEDE TECNICHE

OGGETTO:	TAV. N. 7
REDAZIONE:	SCALA 1/500 DATA Maggio 2019 agg. 1 Dicembre 2020 FILE prj.2019_01/pb16
PROFONTE:	AGRIFUTURA S.r.l. Via dell'Economia, n. 84 36100 Vicenza
PROGETTISTA:	Arch. Gaetano Ingui Via dell'Economia, n. 90 36100 Vicenza (VI) Tel: 0444 961818
COORDINATORE V.I.A.:	Dott. Andrea Treu Ri.Pa Engineering S.r.l. Piazza del Comune, n. 14 36051 Creazzo (VI)