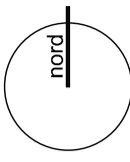








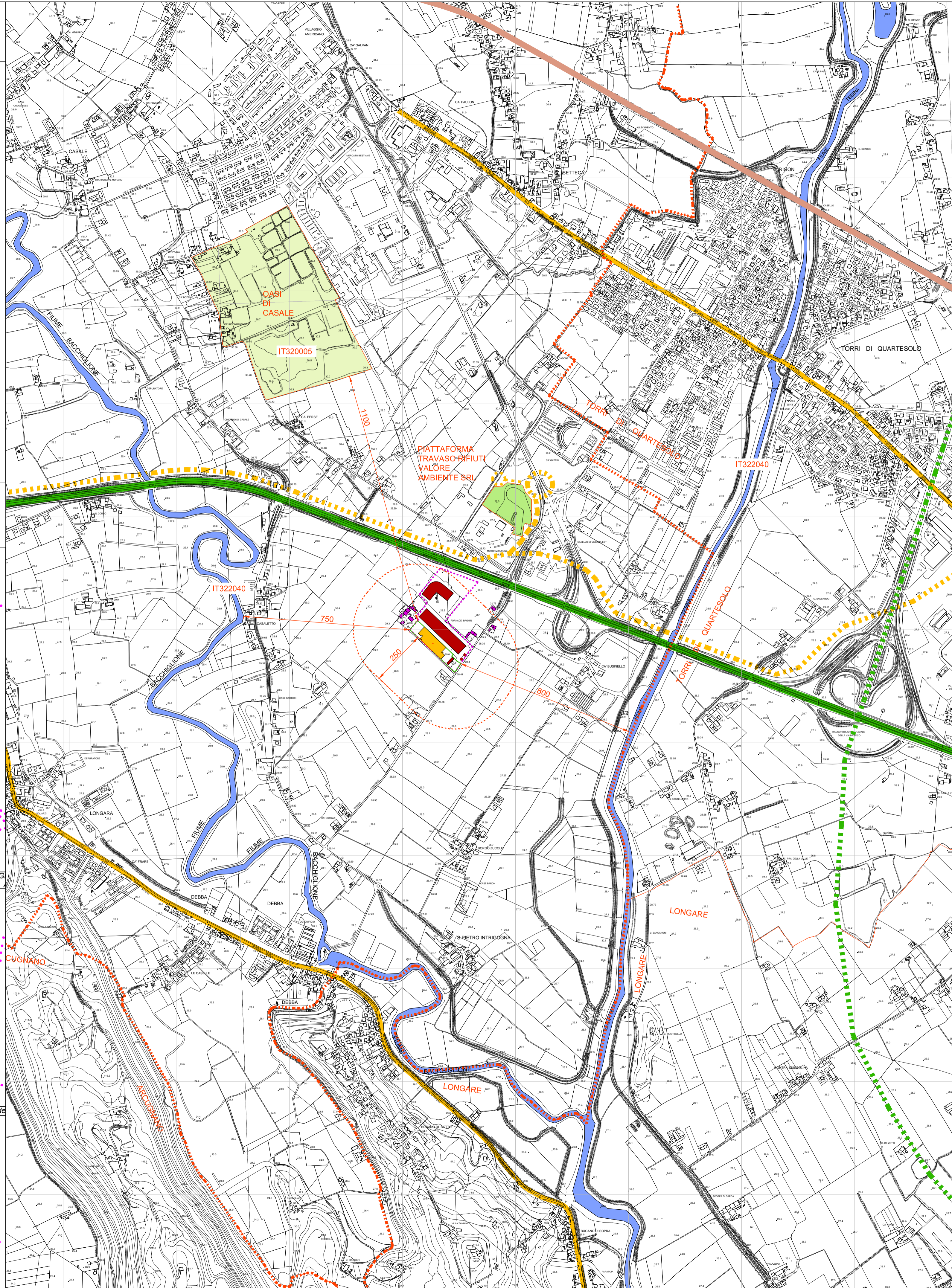
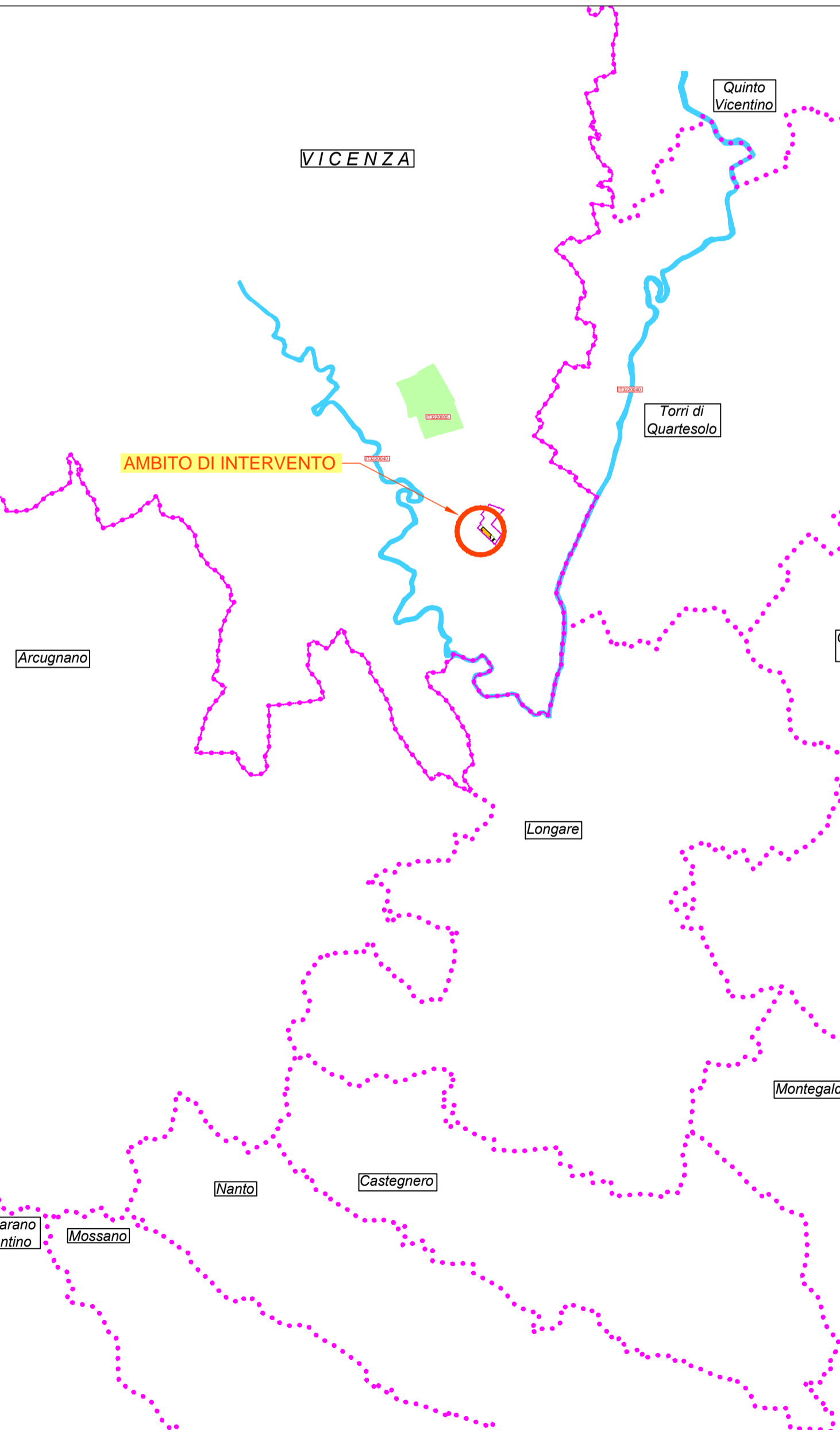
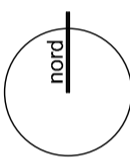


Planimetria 1:10000



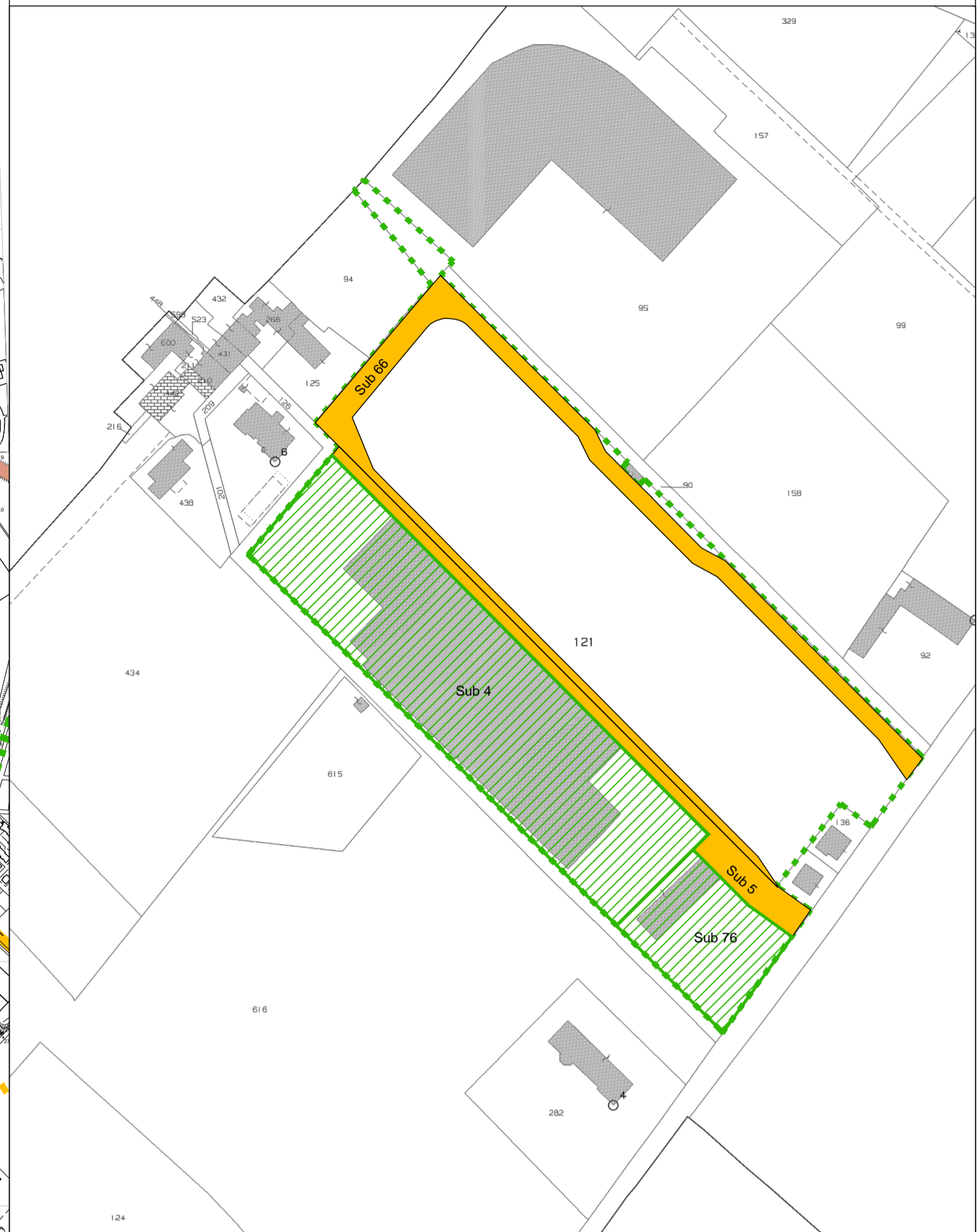
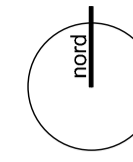
-  STRADE REGIONALI
-  TANGENZIALE SUD
-  LIMITE ZTO D2
-  LINEA FERROVIARIA MILANO-VENEZIA
-  AUTOSTRADA MILANO-VENEZIA
-  AUTOSTRADA VALDASTICO
-  CORSI D'ACQUA SIC IT322040 (BACCHIGLIONE E TESINA)
-  SIC/ZPS OASI DI CASALE IT320005

Planimetria 1:50000



Estratto mappa catastale 1:2000

Comune di Vicenza
Foglio n. 23
Mappale n. 121 sub 4 e 76



Valore Ambiente Srl

Vicenza - Strada Pelosa civ. 173
REALIZZAZIONE
DI UN IMPIANTO DI SELEZIONE E RECUPERO
DI RIFIUTI URBANI E SPECIALI NON PERICOLOSI

PROGETTO PRELIMINARE

INQUADRAMENTO TERRITORIALE
ESTRATTO MAPPA CATASTALE

3									
2									
1									
0	11/06/2018	emissione		geom. I. Frizzo	ing. S. Turetta	geom. I. Frizzo	ing. S. Turetta		
REV.	DATA	DESCRIZIONE DELLA REVISIONE	ESEGUITO	VERIFICA TECNICA	VERIFICA SICUREZZA	APPROVATO	FRUITO		
SCALA:	UM:	FILE:	18009	Inquadramento.dwg					
1:250									

GRUPPO DI PROGETTAZIONE		IL PROGETTISTA		PRATICA	
Responsabile di Progetto: ing. S. Turetta Collaboratori: ing. M. Aurelio, ing. F. Pofli, geom. I. Frizzo		 S. Turetta Ingegnere Sc. A - n° 4481 SETTORI: CIVILE, AGR., EDILIZIA, ING. GEODINAM.		18.009	
				7943700	
				ELABORATO	
				1	

STUDI E PROGETTI

aim gruppo
A.I.M. Vicenza S.p.A.
Contra' Pedemuro San Biagio 72 - 36100 Vicenza
Tel. 0444.394911 - Fax 0444.321496 - www.aimvicenza.it

