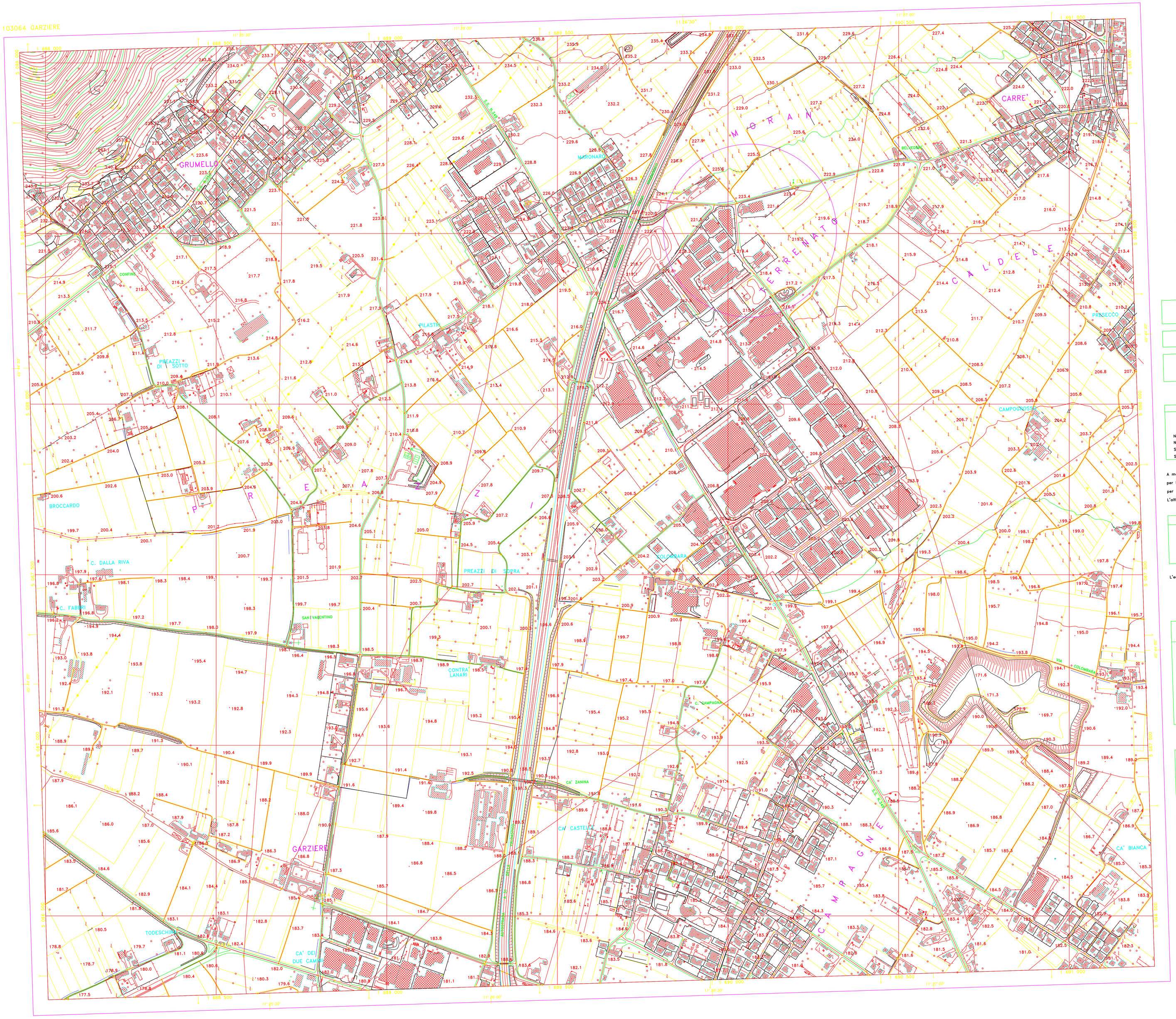

REGIONE DEL VENETO

SEGRETERIA REGIONALE AL TERRITORIO
SERVIZIO CARTOGRAFICO

CARTA TECNICA REGIONALE

Elemento n.° 103064

GARZIERE

Scala 1 : 5 000

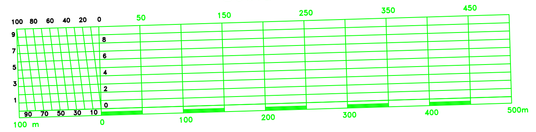

RAPPRESENTAZIONE CONFORME UNIVERSALE TRASVERSA DI MERCATORE (U.T.M.)

Le coordinate geografiche sono definite nel sistema unificato (E.D. 1950)
Longitudine di Roma (M.Mario) da Greenwich 12° 10'.93 =
Latitudine φ 41° 55' 31".49 =

Le coordinate piane sono definite nel sistema Gauss–Boaga
Longitudine di Roma (M.Mario) da Greenwich 9° 00'.40 =
Latitudine φ 41° 55' 25".51 =

Le costanti medie additive per passare dai sistemi unificati ai sistemi nazionali sono, per questo elemento:

Δφ = − 5".65
Δω = - 12° 27' 11".08

ΔN = − 176,1 m
ΔE = + 999947,4 m

COORDINATE DEI VERTICI

	GEOGRAFICHE (E.D. 1950)		FUSO OVEST GAUSS – BOAGA		FUSO 32 U.T.M.		FUSO EST GAUSS – BOAGA		FUSO 33 U.T.M.	
	φ	ω	N	E	N	E	N	E	N	E
N O	45° 49' 30"	11° 25' 00"	5 077 3641	687 6725	077 540	687 724				
N E	45° 49' 30"	11° 27' 30"	5 077 4631	690 9085	077 639	690 961				
S O	45° 48' 00"	11° 25' 00"	5 074 5871	687 7565	074 762	687 808				
S E	45° 48' 00"	11° 27' 30"	5 074 6851	690 9945	074 861	691 046				

A margine degli elementi della rappresentazione sono indicati i seguenti inviti:
per la parametratura non tracciata nel sistema — fuso ovest — fuso est
per la parametratura U.T.M. — fuso 32 — fuso 33
L'altimetria e' riferita al livello medio del mare a Genova anno medio 1942

INDICI DELLA PRECISIONE ALTIMETRICA

Rete di raffittimento:
Capisaldi di livellazione: tolleranza 0,01 √km D
Vertici trigonometrici: e.q.m.: 0,10 m
Quote topografiche di determinazione: tolleranza 0,20 m
Quote fotogrammetriche: tolleranza 1,20 m

L'equidistanza e' di:
25 m per le curve direttrici
5 m per le curve ordinarie
1 m per le curve ausiliarie (tratteggiate)

DECLINAZIONE MAGNETICA, CONVERGENZA E MODULO DI DEFORMAZIONE LINEARE AL CENTRO DELL'ELEMENTO 1:5000

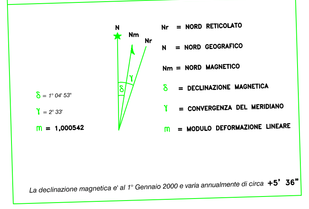

La declinazione magnetica e' al 1° Gennaio 2000 e varia annualmente di circa +5' 36"

LIMITI AMMINISTRATIVI

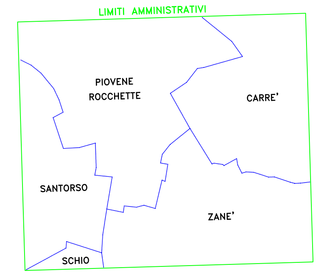

QUADRO D'UNIONE DEGLI ELEMENTI LIMITROFI

103012 MONTE SUMMANO	103023 PIOVENE ROCCHETTE	103022 CHIUPPANO
103051 SANTORSO	103064 GARZIERE	103061 CARRE'
103052 MAGLIO GIAVENALE	103063 MOLETTE	103062 THIENE

COPERTURA DI FOTOGRAFIE AEREE

STRISCIATA 14 fotogr. n. 316 – 318

Ripresa: anno 2001 Camera Zeiss RMK – A 15/23
Quota media relativa di volo: 2300 m

POSITIONE DELL'ELEMENTO NEL F° 082

4	1	4	1	4	1	4	1
01		02		03		04	
3	2	3	2	3	2	3	2
4	1	4	1	4	1	4	1
05		06		07		08	
3	2	3	2	3	2	3	2
4	1	4	1	4	1	4	1
09		10		11		12	
3	2	3	2	3	2	3	2
4	1	4	1	4	1	4	1
13		14		15		16	
3	2	3	2	3	2	3	2

CARTA TECNICA REGIONALE

RILIEVO AEROFOTOGRAMMETRICO ANNO 2001
ESECUZIONE: SOGERI s.r.l. – ROVIGO
DIREZIONE LAVORI: Ing. M. De Gennaro
ASSISTENZA D.L.: Arch. N. Bonuzzi
COLLAUDO: Ing. L. Tesser

IL SEGRETARIO REGIONALE AL TERRITORIO
Arch. Paolo Lombroso

Controllato ai sensi della legge n°68 del 2-2-1960
Diffusione ai sensi del D.P.R. 367 del 29 – 9 – 2002