












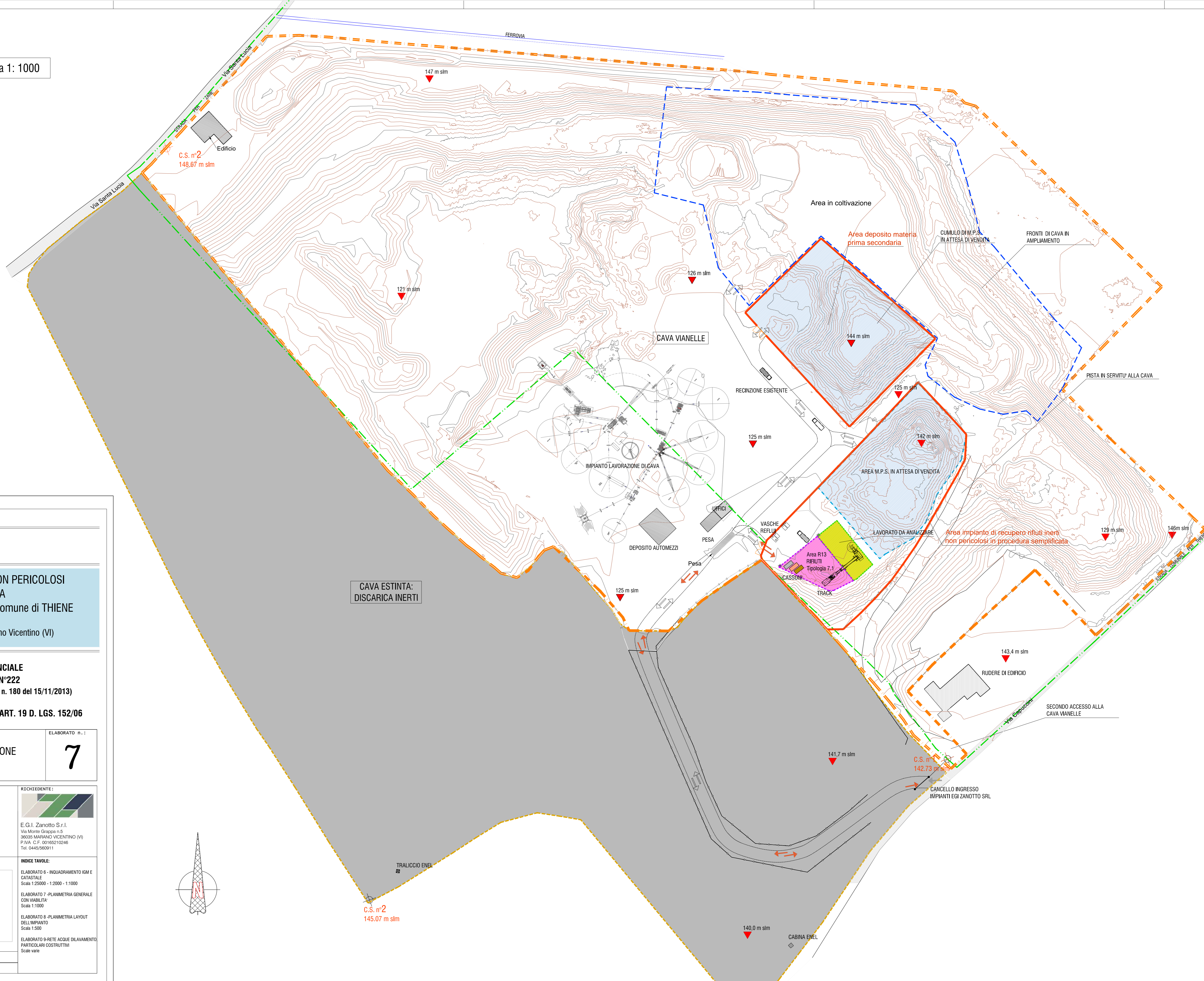


PLANIMETRIA GENERALE DELL'AREA - Scala 1: 1000

LEGENDA

-  CONFINI TRA I COMUNI DI MARANO VICENTINO E THIENE
-  LIMITE DI CAVA "VIANELLE" AUTORIZZATA
-  LIMITE DI DISCARICA AUTORIZZATA
-  AREA DI DISCARICA DI INERTI (DITTA SERVIZI SRL)
-  AREA DI CAVA IN COLTIVAZIONE
-  RECINZIONE ESISTENTE A SERVIZIO DELL'IMPIANTO DI RECUPERO
-  RECINZIONE IN COSTRUZIONE
-  AREA IMPIANTO ATTIVITA' DI RECUPERO INERTI DA DEMOLIZIONE D.M. 05/02/1998 - D. LGS. 186/2006
-  AREA DI MESSA IN RISERVA RIFIUTI TIPOLOGIA 7.1 D.M. 05/02/1998 E S.M.I
-  AREA DI LAVORATO IN ATTESA DI ANALISI
-  AREA DI DEPOSITO M.P.S. IN ATTESA DI VENDITA
-  VIABILITA' UTILIZZATA DAI MEZZI DI TRASPORTO DEI RIFIUTI DI DEMOLIZIONE
-  VIABILITA' UTILIZZATA DAI MEZZI DI TRASPORTO DELLA MATERIA PRIMA SECONDARIA ANALIZZATA



Regione del Veneto

PROVINCIA DI VICENZA
Settore Ambiente e Territorio

IMPIANTO DI RECUPERO RIFIUTI INERTI NON PERICOLOSI
IN PROCEDURA SEMPLIFICATA
Impianto di via Cappuccini - località Vianelle, Comune di THIENE

E.G.I. ZANOTTO s.r.l., Via Monte Grappa n.5 - Marano Vicentino (VI)

RINNOVO ISCRIZIONE REGISTRO PROVINCIALE
ATTIVITA' DI RECUPERO RIFIUTI INERTI N°222

(Aut. provinciali n. 144 del 15/07/2010, n. 29 del 27/03/2013 e n. 180 del 15/11/2013)

E RICHIESTA DI VERIFICA DI ASSOGGETTABILITA' A V.I.A. ART. 19 D. LGS. 152/06

TITOLO TAVOLA: PLANIMETRIA GENERALE DELL'IMPIANTO E INDICAZIONE VIABILITA' DI CANTIERE	ELABORATO n. : 7
---	----------------------------

STUDIO DI PROGETTAZIONE: GIARA GIARA ENGINEERING S.R.L. GEORGIA INGEGNERIA AMBIENTE Via Fucina, n° 15 - 36030 VICENZA Tel. 0444.980757 Fax 981.698 Email: giaraeng@giara.com PEC: giaraeng@pec.it	RICHIEDENTE:  E.G.I. Zanotto S.r.l. Via Monte Grappa n.5 36030 MARANO VICENTINO (VI) P.IVA: C.F. 00165210246 Tel. 0445.560911
---	--

I PROGETTISTI:		
dot. Michele Benetti Ingegnere forestale Iscritto Albo Agronomi e Forestali Provincia di Verona n. 372 (Firma digitale)	dot. Giuseppe Franco Darteresi geologo Iscritto Albo Geologi della Regione Veneto n. 132 (Firma digitale)	
INDICE TAVOLE:		
ELABORATO 6 - INQUADRAMENTO IGM E CATASTALE Scala 1:25000 - 1:2000 - 1:1000		
ELABORATO 7 - PLANIMETRIA GENERALE CON VIABILITA' Scala 1:1000		
ELABORATO 8 - PLANIMETRIA LAYOUT DELL'IMPIANTO Scala 1:500		
ELABORATO 9 - RETE ACQUE DILAVAMENTO PARTICOLARI COSTRUTTIVI Scale varie		
DATA:	REVISIONE:	DESCRIZIONE:
11 maggio 2018	Prima emissione	Progetto rinnovo autorizzazione impianto esistente

