dott. ing. Ruggero Rigoni
iscritto al n. 1455
dell'Ordine degli Ingegneri di Vicenza

Collaboratore tecnico
dott. ing. Gianluca Antonio Rigoni
iscritto al n. 1455
dell'Ordine degli Ingegneri di Vicenza

Provincia di Vicenza
Comune di Agugliaro

CSP GROUP

CSP Group s.r.l.
Via Vicenzella, 1 - 36023 Agugliaro (VI)
P.IVA 02749020246
Tel. +39 0444 657477
mail: info@cspgroup.vicenza.it

VERIFICA DI ASSOGGETTABILITÀ (A V.I.A.)

Art. 19 D.Lgs. 152/06 e ss.mm.ii.)

del progetto di un

IMPIANTO (GALVANICO) DI OSSIDAZIONE ANODICA

in

Via Ponticelli, n. 37 in Comune di Agugliaro

Provincia di Vicenza

STUDIO PRELIMINARE AMBIENTALE

Raccolta cartografica tematica
Piani Territoriali

Piano Territoriale di Coordinamento Provinciale P.T.C.P.

approvato con D.C.R. n. 104 del 22/12/2010

Stralci cartografici in scala 1:50 000

B3.3

Data: Maggio 2018

STUDIO DI INGEGNERIA AMBIENTALE ING. RUGGERO RIGONI
Via Vicenzella, 1 - 36023 Agugliaro (VI)
Tel. 0444 657477 - email: rigoni@rigoni-ing.vicenza.it

Stralcio della Tav. 1.1.B - Zona Sud

CARTA DEI VINCOLI E DELLA PIANIFICAZIONE TERRITORIALE

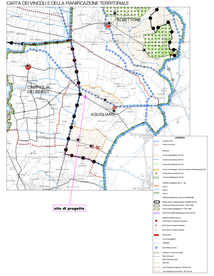

Tav. 1.2.B - Zona Sud

CARTA DEI VINCOLI E DELLA PIANIFICAZIONE TERRITORIALE

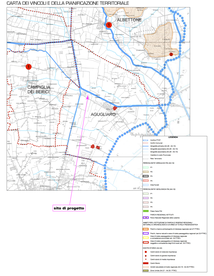

Tav. 2.1.B - Zona Sud

CARTA DELLE FRAGILITÀ

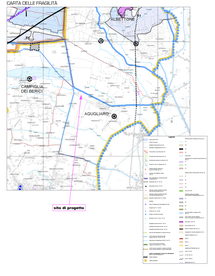

Tav. 2.2 - Zona Sud

CARTA GEOLITOLOGICA

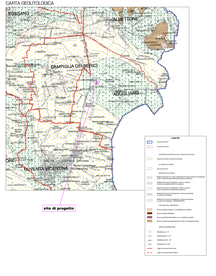

Tav. 2.3 - Zona Sud

CARTA IDROGEOLOGICA

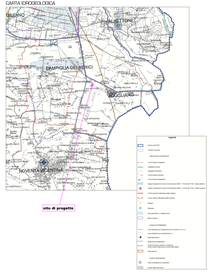

Tav. 2.4 - Zona Sud

CARTA GEOMORFOLOGICA

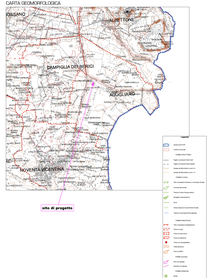

Tav. 2.5 - Zona Sud

CARTA DEL RISCHIO IDRAULICO

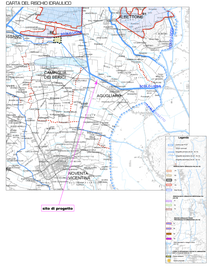

Tav. 3.1.B - Zona Sud

CARTA DEL SISTEMA AMBIENTALE

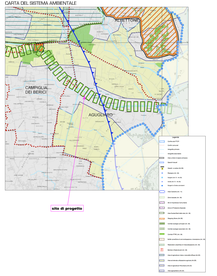

Tav. 4.1.B - Zona Sud

CARTA DEL SISTEMA INSEDIATIVO INFRASTRUTTURALE

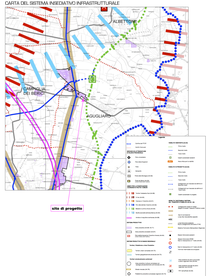

Tav. 5.1.B - Zona Sud

CARTA DEL SISTEMA DEL PAESAGGIO - RETI FRUITIVE PER L'UTILIZZO DELLE RISORSE NATURALISTICHE, STORICHE ED AMBIENTALI

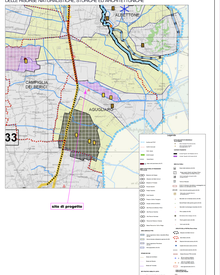

33

PIANI TERRITORIALI

B3.3

Provincia di Vicenza
Comune di Agugliaro
Studio Preliminare Ambientale