L'Estensore:

dott. ing. Ruggero Rigoni

iscritto al n. 1023
dell'Ordine degli Ingegneri di Vicenza

Collaborazione tecnica:

dott. ing. Gianluca Antonio Rigoni

iscritto al n. 3483
dell'Ordine degli Ingegneri di Vicenza

Il Committente:

Provincia di Vicenza
Comune di Agugliaro

CSP Group s.r.l.
Via Ponticelli - 36020 Agugliaro (VI)
P.IVA 02745890240
Tel. +39 0444 639508
Fax +39 0444 639898
www.cspgroup.it - info@cspgroup.it

VERIFICA DI ASSOGGETTABILITÁ (A V.I.A.)

(art. 19 D.Lgs. 152/06 e ss.mm.ii.)

del progetto di un

IMPIANTO (GALVANICO) DI OSSIDAZIONE ANODICA

in

Via Ponticelli, n. 37 in Comune di Agugliaro

Provincia di Vicenza

STUDIO PRELIMINARE AMBIENTALE

Raccolta cartografiche tematiche
Piani Territoriali

Piano Territoriale Regionale di Coordinamento P.T.R.C. -adottato-

aggiornato alla variante parziale con attribuzione della valenza paesaggistica adottata con D.G.R. 427 del 10/04/13

Stralci cartografici in scala 1:500'000 - 1:50'000

elaborato: **B3.2**

SPA

data: **Maggio 2018**

STUDIO DI INGEGNERIA AMBIENTALE ING. RUGGERO RIGONI
Via Divisione Folgore, n. 36 - 36100 VICENZA
Tel.: 0444.927477 - email: rigoni@ordine.ingegneri.vi.it

dalla Tavola 01a
USO DEL SUOLO - TERRA

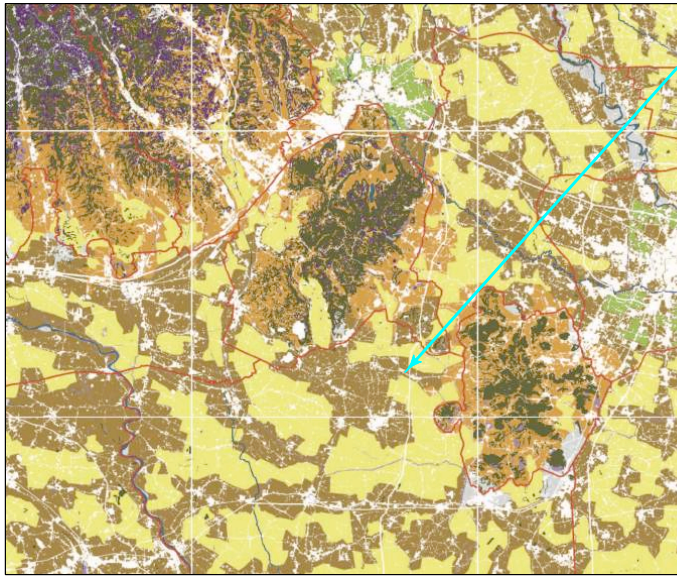

dalla Tavola 01b
USO DEL SUOLO - ACQUA

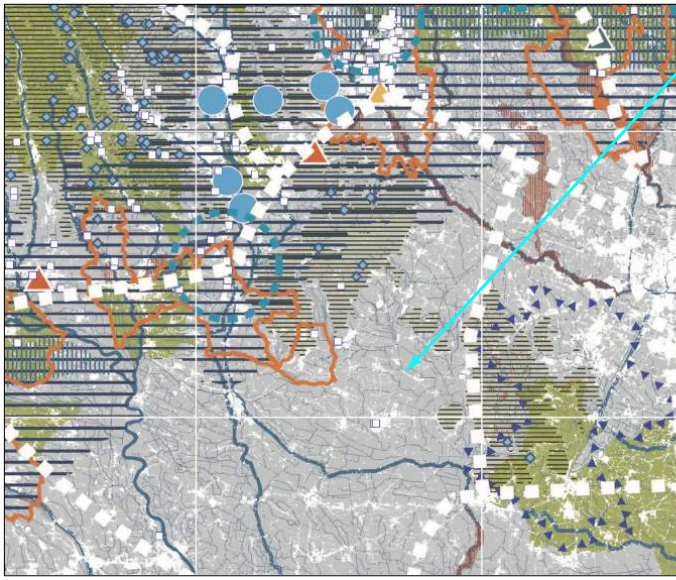

sito di progetto

sistema del territorio rurale

- 🟩 area di agricoltura periurbana
- 🟫 area agropolitana
- 🟨 area ad elevata utilizzazione agricola
- 🟧 area di agricoltura mista a naturalità diffusa
- 🟪 prato stabile

sistema del suolo agro forestale

- ⬛ foresta ad alto valore naturalistico
- 🟪 area a pascolo naturale

elementi territoriali di riferimento

- — viabilità
- ▢ tessuto urbanizzato
- — ambito di paesaggio quale insieme delle relazioni ecologiche, storiche, culturali e morfologiche
- 🟦 lago
- — corso d'acqua significativo
- ⁞⁞⁞ area sotto il livello del mare

dalla Tavola 01c

USO DEL SUOLO: Idrogeologia e rischio sismico

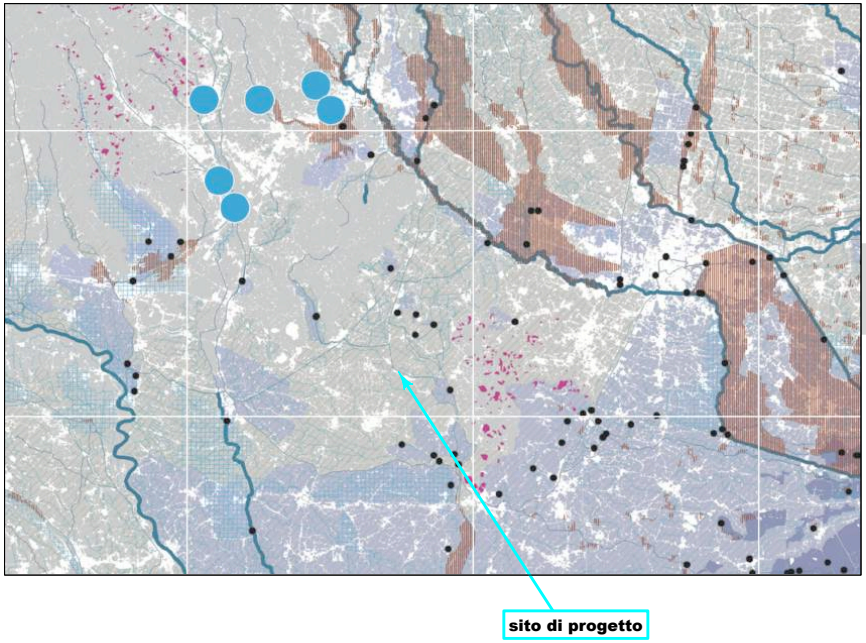
sito di progetto

elemento territoriale di riferimento

- ▢ tessuto urbanizzato

sistema idrogeologico

- ▥ area di pericolosità idraulica
- 🟪 area di pericolosità geologica
- 🟦 superficie soggiacente al livello medio del mare
- 🟪 bacini soggetti a sollevamento meccanico
- ● principali impianti idrovori
- 🔵 area di laminazione
- ▦ superficie allagata nelle alluvioni degli ultimi 60 anni
- — idrografia
- — rete consortile utilizzata a fini irrigui
- ▨ superficie irrigua

sistema rischio sismico

fascia di pericolosità sismica

- ■ 0,175 - 0,20
- ■ 0,20 - 0,225
- ■ 0,225 - 0,25
- ■ 0.25 - 0,275

sito di progetto

sistema della tutela delle acque

- ◌ area di produzione idrica diffusa di importanza regionale
- ▥ fascia delle risorgive
- 🟦 lago
- — corso d'acqua significativo
- — idrografia
- ▫▫▫ dorsale principale del modello strutturale degli acquedotti
- 🔵 area di laminazione
- ◇ sorgente a servizio di pubblico acquedotto
- □ pozzo a servizio di pubblico acquedotto
- ▲ sito con presenza di acqua geotermica
- ▲ sito con presenza di acqua termale o minerale idropinica
- ▲ sito con presenza di acqua minerale
- ▲▲▲ area interessata dal bacino termale euganeo

aree di tutela e vincolo

- ▤ area sottoposta a vincolo idrogeologico
- 🟩 area vulnerabile ai nitrati
- ◌ comune con falde vincolate per l'utilizzo idropotabile
- ▤ area di primaria tutela quantitativa degli acquiferi
- ▥ area di maggiore pericolosità idraulica

dalla Tavola 02

BIODIVERSITA'

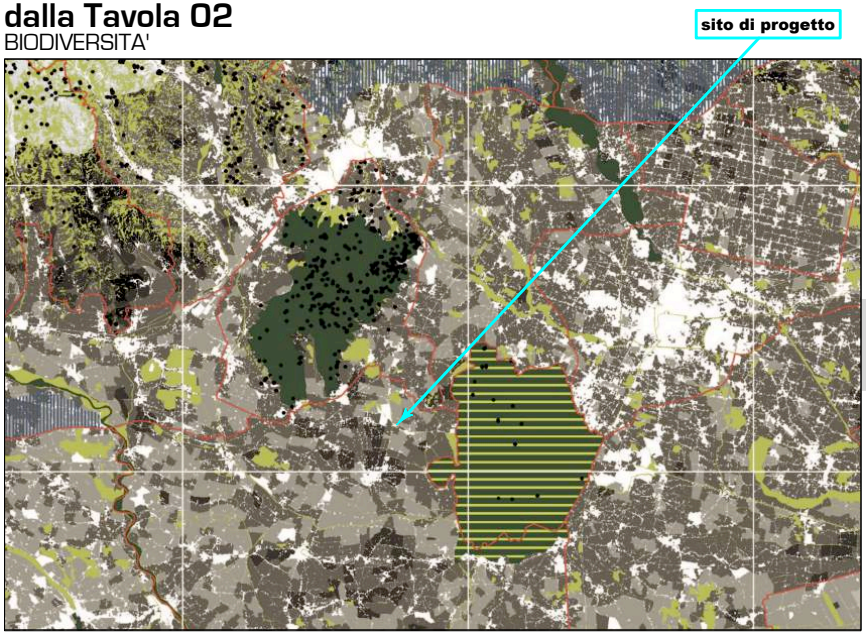
sito di progetto

sistema della rete ecologica

- ⬛ area nucleo
- ▤ parco
- 🟩 corridoio ecologico
- ⁘ grotta
- ● "tegnue": habitat marino su affioramento roccioso

diversità dello spazio agrario

- ■ molto bassa
- ■ bassa
- ■ medio bassa
- ■ medio alta
- ■ alta
- ■ molto alta

elementi territoriali di riferimento

- — ambito di paesaggio quale insieme delle relazioni ecologiche, storiche, culturali e morfologiche
- ▢ tessuto urbanizzato
- — rete idrografica
- 🟦 lago
- ▥ fascia delle risorgive

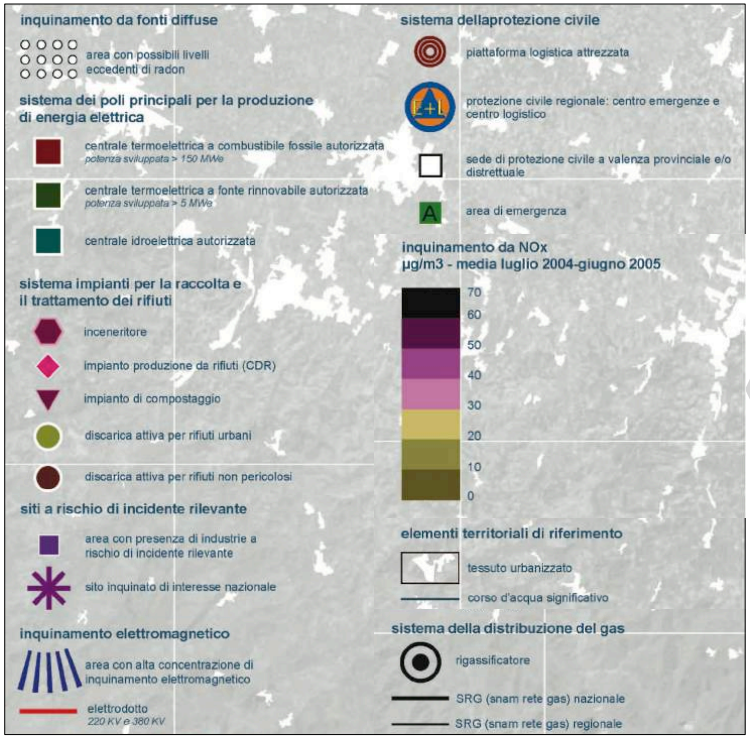
inquinamento da fonti diffuse
area con possibili livelli eccedenti di radon
sistema dei poli principali per la produzione di energia elettrica
centrale termoelettrica a combustibile fossile autorizzata
potenza sviluppata > 150 MWe
centrale termoelettrica a fonte rinnovabile autorizzata
potenza sviluppata > 5 MWe
centrale idroelettrica autorizzata
sistema impianti per la raccolta e il trattamento dei rifiuti
inceneritore
impianto produzione da rifiuti (CDR)
impianto di compostaggio
discarica attiva per rifiuti urbani
discarica attiva per rifiuti non pericolosi
siti a rischio di incidente rilevante
area con presenza di industrie a rischio di incidente rilevante
sito inquinato di interesse nazionale
inquinamento elettromagnetico
area con alta concentrazione di inquinamento elettromagnetico
elettrodotto
220 KV o 380 KV
sistema dellaprotezione civile
piattaforma logistica attrezzata
protezione civile regionale: centro emergenze e centro logistico
sede di protezione civile a valenza provinciale e/o distrettuale
A
area di emergenza
inquinamento da NOx
µg/m3 - media luglio 2004-giugno 2005
70
60
50
40
30
20
10
0
elementi territoriali di riferimento
tessuto urbanizzato
corso d'acqua significativo
sistema della distribuzione del gas
rigassificatore
SRG (snam rete gas) nazionale
SRG (snam rete gas) regionale

dalla Tavola 03

ENERGIE E AMBIENTE

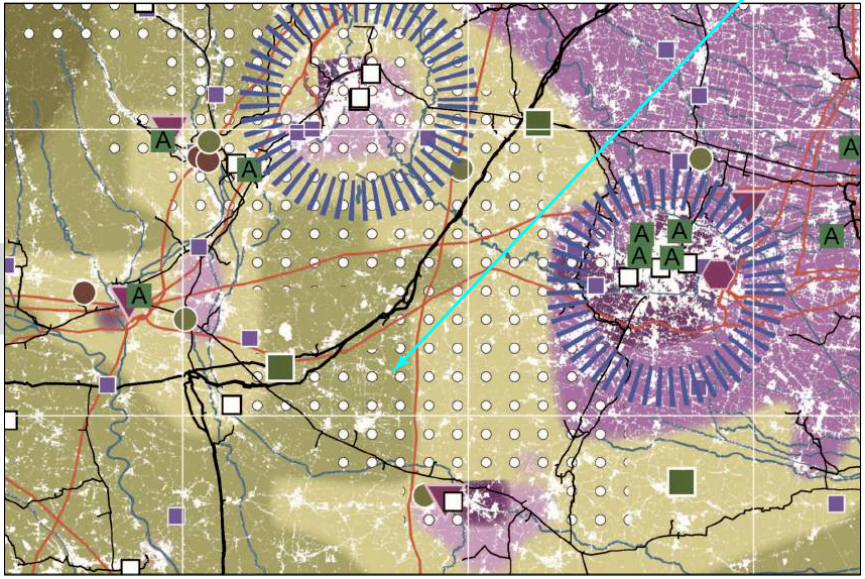

sito di progetto

dalla Tavola 05a

SVILUPPO ECONOMICO PRODU

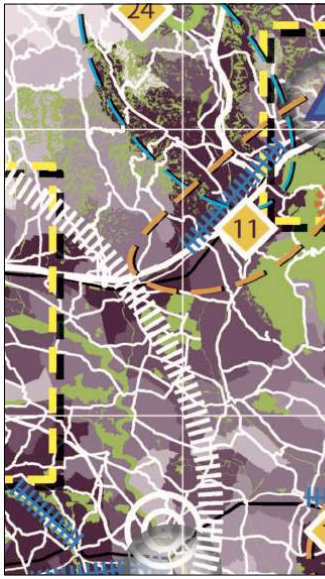

dalla Tavola 04

MOBILITA'

scala 1:500˙000

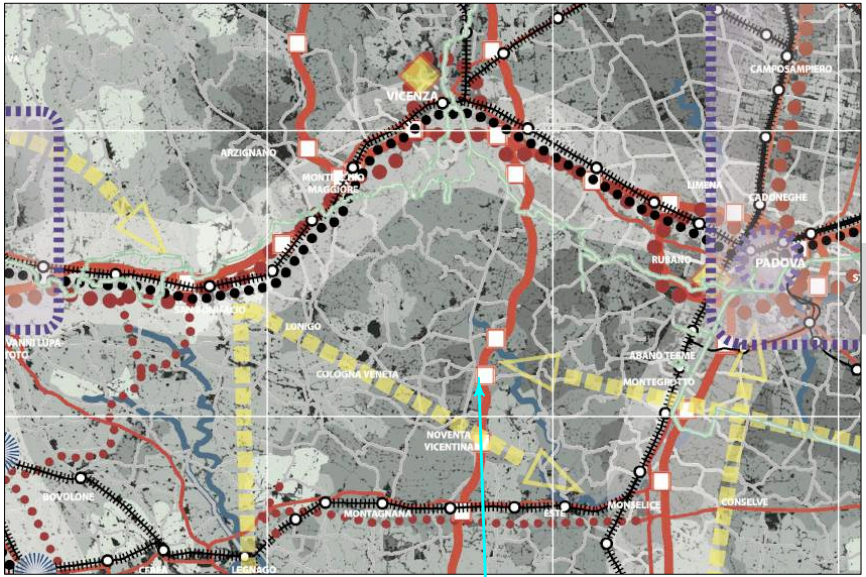
VICENZA
CAMPOSAMPIERO
ARZIGNANO
MONTECCHIO MAGGIORE
LIMENA
CADONEGHE
RUBANO
PADOVA
SAN BONIFACIO
LONIGO
VANNI LUPATOTO
ABANO TERME
COLOGNA VENETA
MONTEGROTTO
NOVENTA VICENTINA
BOVOLONE
MONTAGNANA
ESTE
MONSELICE
CONSELVE
CEREA
LEGNAGO

sito di progetto


corridoio europeo
sistema stradale
strada statale / regionale
autostrada e superstrada
autostrada e superstrada di progetto
casello autostradale
sistema ferroviario
rete AV/AC
nuovo collegamento ferroviario AV/AC
nuovo collegamento ferroviario
rete SFMR di prima fase
rete SFMR di seconda, terza e quarta fase
linea ferroviaria
stazione FS e SFMR
sistema di connessione territoriale
asse potenziale di connessione
connessione alle località balneari
potenzialità connettive
connessione intervalliva
linea sub lagunare
aeroporto Tessera - Venezia Lido - Cavallino Treporti - Chioggia
"strada romantica" d'Alemagna
percorso ciclo-pedonale principale
sistema della logistica
hub monocentrico
hub policentrico
terminal intermodale primario
terminal intermodale da sviluppare
sistema della mobilità aria - acqua
cittadella aeroportuale
aeroporto
Portualità veneziana
Venezia - Chioggia - Porto Levante
porto offshore
Alto Adriatico
porto peschereccio
Caorle
Chioggia
Pila
porto fluviale
area per lo sviluppo della crocieristica
autostrade del mare
rete metromare
rete navigabile
sistema della nautica da diporto
macro ambito della nautica da diporto
polarità della nautica da diporto
Bibione
Caorle
Jesolo
Eraclea
Venezia
Chioggia
Porto Levante
aree per la cantieristica
Porto Marghera - Chioggia - Porto Viro
densità territoriale
<0,10 abitanti/ettaro
0,10 - 0,30 abitanti/ettaro
0,30 - 0,60 abitanti/ettaro
> 0,60 abitanti/ettaro
elementi territoriali di riferimento
tessuto urbanizzato
strada provinciale

TTIVO

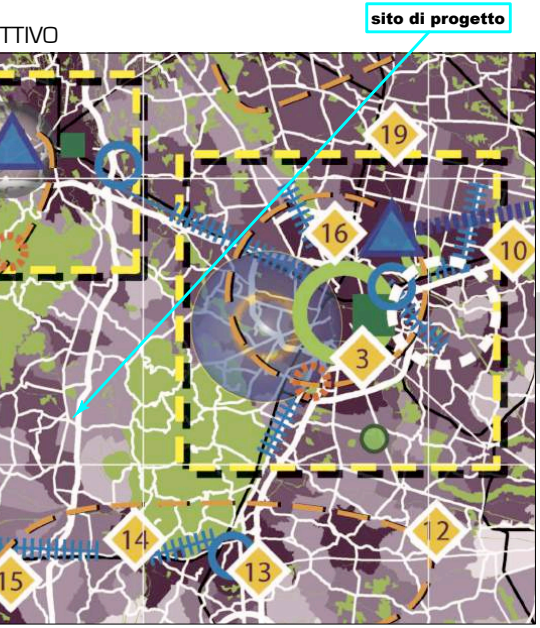
sito di progetto
19
16
10
3
14
12
13
15


territori, piattaforme e aree produttive
ambiti di pianificazione coordinata
territori urbani complessi
Venezia - Mestre - Treviso
Padova
Vicenza
Verona
Rovigo - (Ferrara)
Conegliano - Vittorio Veneto - Oderzo - (Pordenone)
territori geograficamente strutturati
Valli del Chiampo e Valle dell'Agno
Val d'Illasi
Val Belluna
Alta pianura di Treviso: Conegliano - Asolo
Alta pianura di Vicenza: Schio - Thiene - Marano - Malo
Feltre, Belluno, Longarone
territori strutturalmente conformati
aree e macro aree produttive afferenti i corridoi intermodali europei
piattaforme produttive complesse regionali
n
1 - ZAI (VR)
2 - Isola della Scala (VR)
3 - ZIP (PD)
4 - Montebelluna (TV)
5 - Conegliano - San Giacomo (TV)
6 - San Donà di Piave - Noventa di Piave - Fossalta di Piave(VE)
7 - Villa Marzana - Arquà Polesine (RO)
8 - Porto Viro (RO)
9 - Longarone (BL)
10 - Roncoduro: Dolo - Pianiga - Mirano (VE)
11 - CIS di Montebello (VI)
12 - Piove di Sacco - Conselve (PD)
13 - Monselice (PD)
14 - Este (PD)
15 - Montagnana - Megliadino San Fidenzio (PD)
16 - Saletto - Limena(PD)
17 - Castelfranco Veneto (TV)
18 - Cittadella (PD)
19 - Camposampiero (PD)
20 - PIC di Costa (RO)
21 - Parco motoristico polifunzionale Trevenzuolo-Vigasio (VR)
22 - Schio
23 - Thiene
24 - Valdagno
25 - Trevenzuolo
aree produttive multiuso complesse con tipologia prevalentemente commerciale
strada mercato
ambito per funzioni e attività artigianali e di servizio alla città
eccellenze produttive con ricadute territoriali locali
ambito per la meccatronica
nodi pubblici della rete delle nano-tecnologie
parchi scientifici e tecnologici
polo di ricerca per le tecnologie a campagna
nodi della rete regionale della ricerca
polo siderurgico
ambito tecnologico per l'ottica
ambito tecnologico per la lavorazione del legno
ambito agroalimentare
rete delle infrastrutture di comunicazione
ambito di sviluppo delle reti digitali
polo fieristico regionale
incidenza della superficie ad uso industriale sul territorio comunale
≤ 0,005
≤ 0,01
≤ 0,02
≤ 0,03
≤ 0,05
≥ 0,05
elementi territoriali di riferimento
aree nucleo e corridoi ecologici di pianura
viabilità
rete FS e SFMR

dalla Tavola 06
CRESCITA SOCIALE E CULTURALE

dalla Tavola 05b
SVILUPPO ECONOMICO TURISTICO

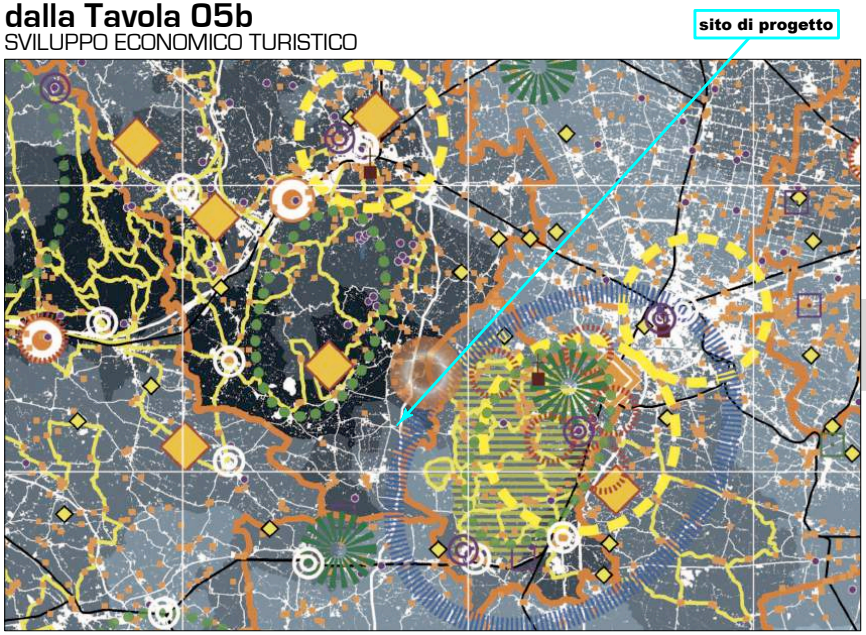
sito di progetto

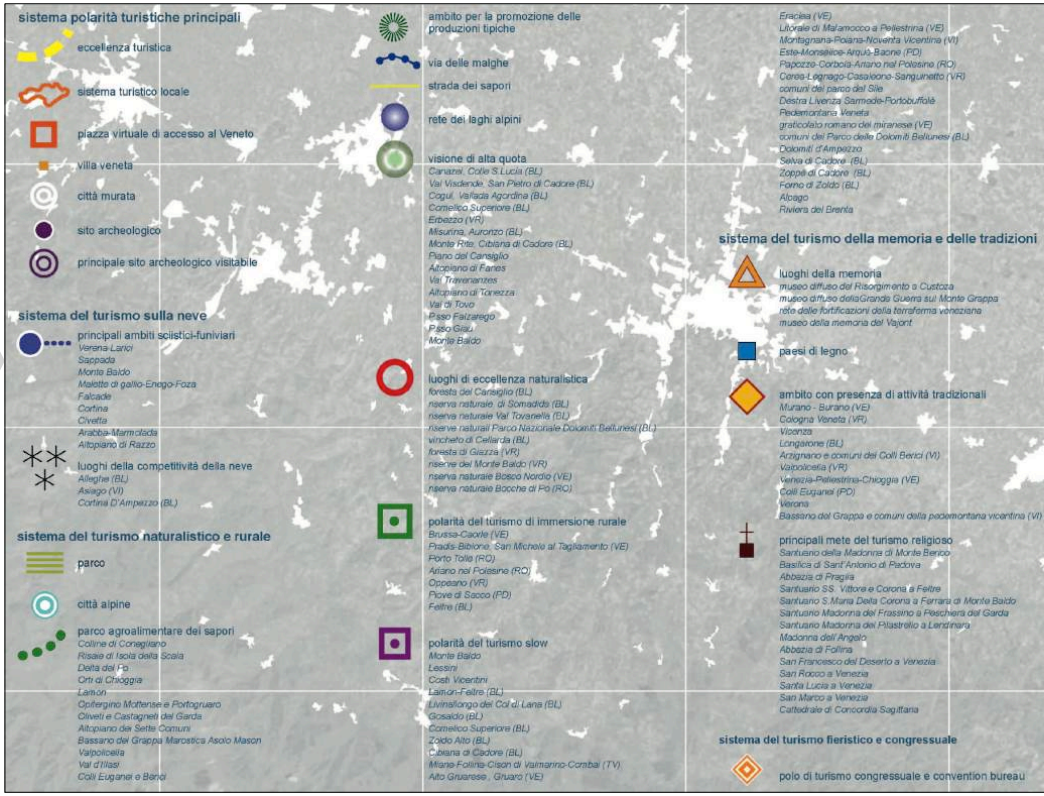
sistema polarità turistiche principali
eccellenza turistica
sistema turistico locale
piazza virtuale di accesso al Veneto
villa veneta
città murata
sito archeologico
principale sito archeologico visitabile
sistema del turismo sulla neve
principali ambiti sciistici-funiviari
Verena-Larici
Sappada
Monte Baldo
Melette di gallio-Enego-Foza
Falcade
Cortina
Civetta
Arabba-Marmolada
Altopiano di Razzo
luoghi della competitività della neve
Alleghe (BL)
Asiago (VI)
Cortina D'Ampezzo (BL)
sistema del turismo naturalistico e rurale
parco
città alpine
parco agroalimentare dei sapori
Colline di Conegliano
Risaie di Isola della Scala
Delta del Po
Orti di Chioggia
Lamon
Opitergino Mottense e Portogruaro
Oliveti e Castagneti del Garda
Altopiano dei Sette Comuni
Bassano del Grappa Marostica Asolo Mason
Valpolicella
Val d'Illasi
Colli Euganei e Berici
ambito per la promozione delle produzioni tipiche
via delle malghe
strada dei sapori
rete dei laghi alpini
visione di alta quota
Canazei, Colle S.Lucia (BL)
Val Visdende, San Pietro di Cadore (BL)
Cogul, Vallada Agordina (BL)
Comelico Superiore (BL)
Erbezzo (VR)
Misurina, Auronzo (BL)
Monte Rite, Cibiana di Cadore (BL)
Piano del Cansiglio
Altopiano di Fanes
Val Travenanzes
Altopiano di Tonezza
Val di Tovo
P.sso Falzarego
P.sso Giau
Monte Baldo
luoghi di eccellenza naturalistica
foresta del Cansiglio (BL)
riserva naturale di Somadida (BL)
riserva naturale Val Tovanella (BL)
riserve naturali Parco Nazionale Dolomiti Bellunesi (BL)
vincheto di Cellarda (BL)
foresta di Giazza (VR)
riserve del Monte Baldo (VR)
riserva naturale Bosco Nordio (VE)
riserva naturale Bocche di Po (RO)
polarità del turismo di immersione rurale
Brussa-Caorle (VE)
Pradis-Bibione, San Michele al Tagliamento (VE)
Porto Tolle (RO)
Ariano nel Polesine (RO)
Oppeano (VR)
Piove di Sacco (PD)
Feltre (BL)
polarità del turismo slow
Monte Baldo
Lessini
Costi Vicentini
Lamon-Feltre (BL)
Livinallongo del Col di Lana (BL)
Gosaldo (BL)
Comelico Superiore (BL)
Zoldo Alto (BL)
Cibiana di Cadore (BL)
Miane-Follina-Cison di Valmarino-Corbai (TV)
Alto Gruarese, Gruaro (VE)
Eraclea (VE)
Litorale di Malamocco a Pellestrina (VE)
Montagnana-Poiana-Noventa Vicentina (VI)
Este-Monselice-Arquà-Baone (PD)
Papozze-Corbola-Ariano nel Polesine (RO)
Cerea-Legnago-Casaleone-Sanguinetto (VR)
comuni del parco del Sile
Destra Livenza Sarmede-Portobuffolè
Pedemontana Veneta
graticolato romano del miranese (VE)
comuni del Parco delle Dolomiti Bellunesi (BL)
Dolomiti d'Ampezzo
Selva di Cadore (BL)
Zoppè di Cadore (BL)
Forno di Zoldo (BL)
Alpago
Riviera del Brenta
sistema del turismo della memoria e delle tradizioni
luoghi della memoria
museo diffuso del Risorgimento a Custoza
museo diffuso dellaGrande Guerra sul Monte Grappa
rete delle fortificazioni della terraferma veneziana
museo della memoria del Vajont
paesi di legno
ambito con presenza di attività tradizionali
Murano - Burano (VE)
Cologna Veneta (VR)
Vicenza
Longarone (BL)
Arzignano e comuni dei Colli Berici (VI)
Valpolicella (VR)
Venezia-Pellestrina-Chioggia (VE)
Colli Euganei (PD)
Verona
Bassano del Grappa e comuni della pedemontana vicentina (VI)
principali mete del turismo religioso
Santuario della Madonna di Monte Berico
Basilica di Sant'Antonio di Padova
Abbazia di Praglia
Santuario SS. Vittore e Corona a Feltre
Santuario S.Maria Della Corona a Ferrara di Monte Baldo
Santuario Madonna del Frassino a Peschiera del Garda
Santuario Madonna del Pilastrello a Lendinara
Madonna dell'Angelo
Abbazia di Follina
San Francesco del Deserto a Venezia
San Rocco a Venezia
Santa Lucia a Venezia
San Marco a Venezia
Cattedrale di Concordia Sagittaria
sistema del turismo fieristico e congressuale
polo di turismo congressuale e convention bureau

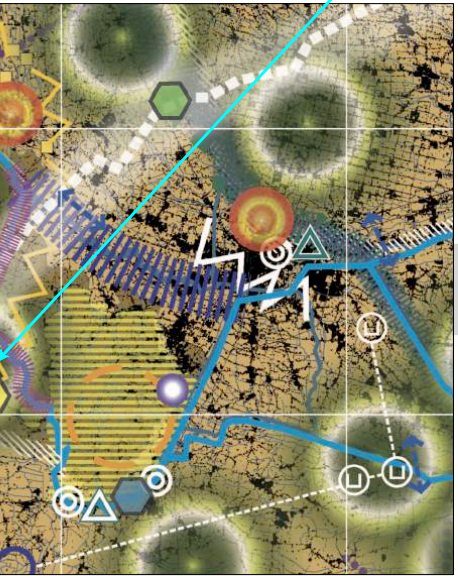
sito di progetto

sistema delle politiche per la valorizzazione del territorio

- coordinamento delle politiche territoriali interregionali
- coordinamento delle politiche territoriali interprovinciali
- luoghi abitati da minoranze linguistiche

sistemi lineari ordinatori del territorio da valorizzare

- la grande diagonale dell'Ostiglia
  Treviso, Piazzola sul Brenta, Berici e Legnago
- corridoio storico insediativo del fiume Piave
- rete dei canali storici tra arte e architettura
  rete dei canali:
  Riviera del Brenta
  Canale Bisatto
  Canale Battaglia
  Canale di Cagnola - Bacchiglione
  Taglio di Mira-Mirano
  Fiume Brenta
  manufatti idraulici:
  Fabbricato macchine sul naviglio del brenta
  Conca di navigazione tra naviglio brenta e il fiume
  Le dighe
  Le briglie mobili
  La "stua"(grande diga a cavità) del torrente Padda
- rete storico-ambientale dei grandi fiumi
  Brenta
  Adige
  Po
  Tagliamento
  Livenza
- percorso archeologico delle vie Claudia Augusta e Annia con le città romane antiche di Altinum e Concordia Sagittaria
- "strada romantica" d'Alemagna
- luoghi e architetture di villa del Palladio
- luoghi e architetture del Novecento
  Edoardo Gellner
  Carlo Scarpa
  Giuseppe Davanzo
- percorsi dell'architettura del Novecento padovano
  Giò Ponti
  Quennio de Giorgio
  Daniele Calabi
- luoghi dell'archeologia industriale
  Schio - Valdagno
  Maschio - Vittorio Veneto
- itinerario principale di valore storico-ambientale
- "percorsi di terra e di acqua" nel Polesine
- linea ferroviaria storica della littorina Venezia - Calalzo
- tracciato del grande greenway
  Valle Vecchia - Portogruaro - Codarzo - Conegliano
- gira Piave
  Eraclea - San Donà di Piave - Jesolo - Noventa di Piave
- riviera del Bacchiglione da Padova a Vicenza
- riviera Berica
  terra, acqua e ville
- percorso delle corti benedettine
  Padova - Correzzola - Anguillara - Bagnoli - Carceri

sistema delle polarità culturali e storico-ambientali

- Urban Labor di Rovigo
- incubatore veneto di Ca' Tron per la cultura e il territorio
- parco
  parco naturale regionale del fiume Sile
  parco naturale regionale della Lessinia
  parco naturale delle Dolomiti d'Ampezzo
  parco nazionale Dolomiti Bellunesi
  parco regionale dei Colli Euganei
  parco regionale del Delta del Po
- ambito per l'istituzione di nuovi parchi regionali
  asta del Po
  Tione - Tartaro
  Terraglio
  Brenta
- bosco di Mestre
- aree naturali lagunari
  Casse di Colmata lagunari
- giardino basso del Vallon dei Moranzani
  Marghera - Mestre
- terre basse di Valle Vecchia-Brussa
- Centro della Cultura e delle tradizioni del fiume Adige
- parco culturale e letterario
  Petrarca
  Rigoni Stern
  Hemingway
  Buzzati
- parco delle tradizioni rurali
  risaie veronesi
  bonifiche benedettine di Correzzola
  campagne opitergine
  Monti Berici
  Boschi del Cansiglio
  terrazzi del Brenta
  terrazzi Gardesani
  campagne centuriate patavine
  Terre Beriche
  Prati Stabili Alta Padovana
  Valcorba-Pozzonovo
  Cordonata dell'Alta Pianura Trevigiana
  Saccisica
  Valle Millecampi
- parco marino delle Tegnue di Caorle, di Chioggia e delle Praterie di Posidonia
- parco testimoniale dei Casoni del Nicesolo
- patrimonio dell'Umanità
  Venezia e la sua Laguna
  Vicenza e le Ville del Palladio nel Veneto
  Orto Botanico di Padova
  Città di Verona
- luoghi della Grande Guerra
- città murata
- Loreo: museo galleggiante
- principali musei delle tradizioni rurali ed etnografici
  Abbazia di Carceri, Stanghella (PD)
  Serravalle (BL)
  Malo (VI)
- il paese delle fiabe di Sarmede
- borgo icona
  Campo - Brenzone (VR), Borghetto - Valeggio sul Mincio (VR), Portobuffolè (TV)
- Isola di Trimelone
  Brenzone (VR)
- Villa Draghi
  Montegrotto Terme
- Cartiera di Vivaro: museo della carta
  Dueville (VI)
- porta tra mare e terra
  Isola Batteria a Porto Tolle
- A-museo: dimora di Pojana
  villa del Palladio a Pojana Maggiore e contesto agrario
- villa Contarini: libri, musica e teatro
  Piazzola sul Brenta
- Rocca di Monselice: centro culturale polifunzionale

sistema della salute

- struttura ospedaliera integrata: Università-Regione
  Padova
  Verona
- struttura intermedia di eccellenza
  Mestre - Venezia
  Treviso
  Vicenza
  Rovigo
  Belluno
  Schio - Thiene
  Monselice - Este
  Arzignano - Montecchio

elementi territoriali di riferimento

- montagna
  su base comunale ISTAT
- collina
  su base comunale ISTAT
- pianura
  su base comunale ISTAT
- tessuto urbanizzato
- corsi d'acqua significativi

sistema del turismo termale

- città termale
- ambito di sviluppo termale
- polo di turismo termale

sistema del turismo balneare

- città balneare
- diversificazione e specializzazione del turismo costiero

sistema del turismo sportivo

- natura e sport: Lago di Santa Croce
- rete delle attività aeronautiche da diporto (aviosuperfici)
- nuovi impianti polisportivi d'eccellenza di rango regionali
  area montana (Belluno e Ponte nelle Alpi)
  Veneto Centrale (Colli Euganei e Colli Berici)
  area Occidentale (Lago di Garda/Caprino Veronese)
  area lagunare-marina (Cavanella d'Adige)

numero di produzioni DOC, DOP, IGP per comune

- da 0 a 2
- da 2.1 a 4
- da 4.1 a 6
- da 6.1 a 8
- da 8.1 a 10
- da 10.1 a 13

elementi territoriali di riferimento

- tessuto urbanizzato
- rete FS e SFMR
- viabilità

dalla Tavola 07

MONTAGNA DEL VENETO

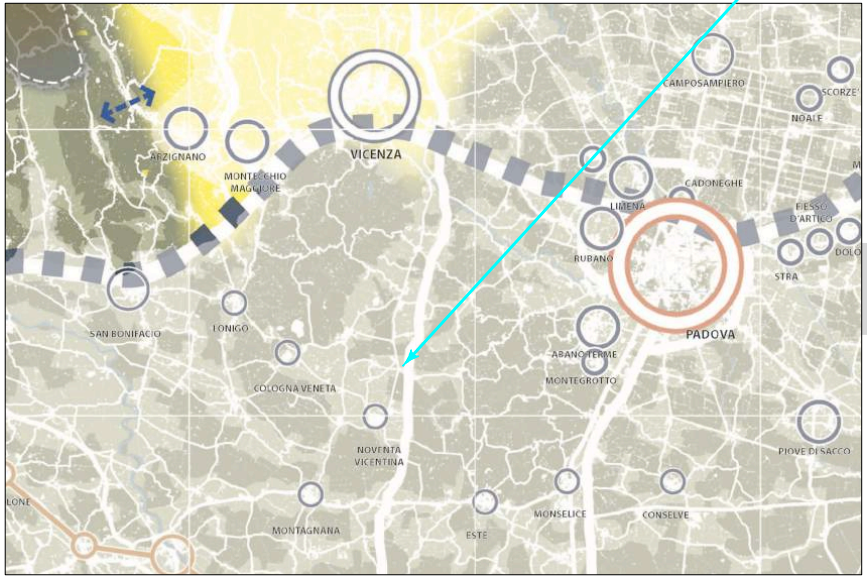
sito di progetto
ARZIGNANO
MONTECCHIO MAGGIORE
VICENZA
CAMPOSAMPIERO
SCORZE'
NOALE
CADONEGHE
LIMENA
RUBANO
PADOVA
FIESSO D'ARTICO
STRA
DOLO
SAN BONIFACIO
LONIGO
COLOGNA VENETA
NOVENTA VICENTINA
ABANO TERME
MONTEGROTTO
PIOVE DI SACCO
LONE
MONTAGNANA
ESTE
MONSELICE
CONSELVE

sistema delle politiche di coordinamento

- coordinamento transfrontaliero delle attività di pianificazione territoriale
- coordinamento transregionale delle attività di pianificazione territoriale
- coordinamento interprovinciale delle attività di pianificazione territoriale

sistemi insediativi montani

- sistemi insediativi di valle
- riordino e recupero funzionale degli ambiti di dispersione insediativa di fondovalle
- progetto altopiano
- rete della città alpina
- città alpina

sistema dell'economia montana

- nodo della rete regionale della ricerca
- polo per la formazione
- polo fieristico
- polo produttivo polifunzionale alpino
- ambiti maggiormente vocati all'agricoltura di montagna:
- pascolo monticato
- ambito con presenza di produ
- polo ricettivo e per l'ospitalità
- turismo termale
- natura e sport

sistema dei contesti natural
storico culturali

- zona ad elevata presenza di
- il Piave e i suoi territori
- "paese di legno"
- sito di archeologia mineraria
- "visione d'alta quota"
- parchi montani

sistema delle relazioni

- porta delle città alpine
- asse di nuovo collegamento f
- ammodernamento asse ferro
- aeroporto

dalla Tavola 08
CITTA', MOTORE DEL FUTURO

scala 1:500'000

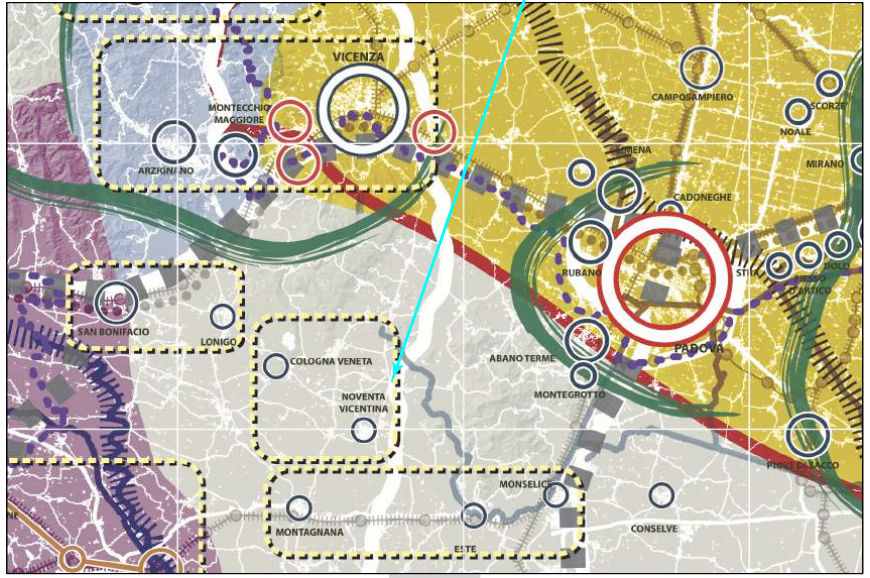
sito di progetto
VICENZA
MONTECCHIO MAGGIORE
ARZIGNANO
CAMPOSAMPIERO
SCORZE'
NOALE
MIRANO
VIMENA
CADONEGHE
RUBANO
STRA
DOLO
FIESSO D'ARTICO
PADOVA
SAN BONIFACIO
LONIGO
COLOGNA VENETA
NOVENTA VICENTINA
ABANO TERME
MONTEGROTTO
PIOVE DI SACCO
MONSELICE
MONTAGNANA
ESTE
CONSELVE

zioni tipiche di qualità

del turismo montano

istici e

rustici sparsi

erroviario

viario

sistema metropolitano regionale

rete di città

- piattaforma metropolitana dell'ambito centrale
- ambito occidentale di rango metropolitano
- ambito pedemontano
- ambito esteso tra adige e po
- ambito delle città alpine
- ambito città costiere lacuali e marine
- ambito di riequilibrio territoriale
- area ad alta densità insediativa

rete dei capoluoghi e città medie

- ◎ centri di sistemi
- ◎ città polo-cerniera
- ○ poli di sistema
- ○ poli urbani

sistema del verde territoriale

- archi verdi metropolitani

urbanizzazione e infrastrutture

- ☐ sistema urbanizzato
- ■ ■ corridoi europei
- rete stradale regionale
- corsi d'acqua
- |||||||| ambito fluviale dei corsi d'acqua
- centri extra-regionali e connessioni
- ┼┼┼ SFMR

dalla Tavola 09
SISTEMA DEL TERRITORIO RURALE E DELLA RETE ECOLOGICA

AMBITO DI PAESAGGIO N. 33 - *BASSA PIANURA TRA I COLLI E L'ADIGE*

scala 1:50'000

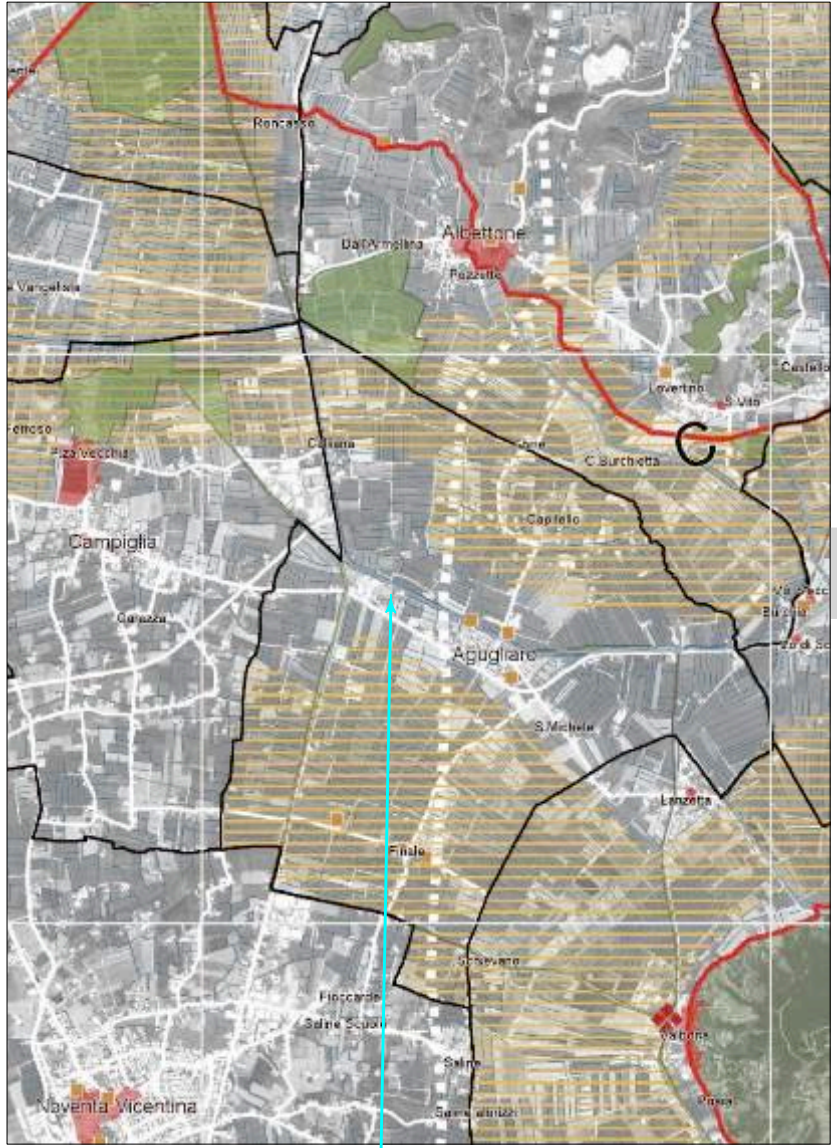
Roncasso
Albettone
Dall'Armellina
Pezzette
Vangelsia
Lovertino
S. Vito
Castello
Fenoso
Pizza Vecchia
Colsana
Corte
C. Burchietta
Capitello
Campiglia
Carazza
Agugliaro
Bucia
S. Michele
Lanzetta
Finale
Scoevano
Fioccarde
Saline Scuole
Saline
Vallona
Saline alimizzi
Pissol
Noventa Vicentina
sito di progetto

SISTEMA DELLA RETE ECOLOGICA

- aree nucleo
- corridoi ecologici

SISTEMA DEL TERRITORIO RURALE

- aree ad elevata utilizzazione agricola
- agricoltura mista a naturalità diffusa
- agricoltura periurbana
- aree agropolitane in pianura
- aree sotto il livello del mare
- prati stabili

ELEMENTI TERRITORIALI DI RIFERIMENTO

- confine comunale
- perimetro ambiti di paesaggio
- ipotesi di tracciato viario
- idrografia superficiale
- corso d'acqua di interesse regionale
- fascia delle risorgive
- testa di fontanile
- geosito
- centro storico
- centro storico minore
- ◎ città murata
- strada romana
- ▲ zona archeologica
- ■ villa veneta
- ▣ villa del palladio
- castello
- ○ luoghi e manufatti della grande guerra
- paesaggi agrari storici
- paesaggi terrazzati
- bosco della serenissima repubblica
- bosco litoraneo
- bosco di pianura
- dune consolidate, boscate e fossili

PIANO TERRITORIALE REGIONALE DI COORDINAMENTO
(P.T.R.C.) CON VARIANTE PARZIALE ADOTTATA

B3.2

PIANI TERRITORIALI