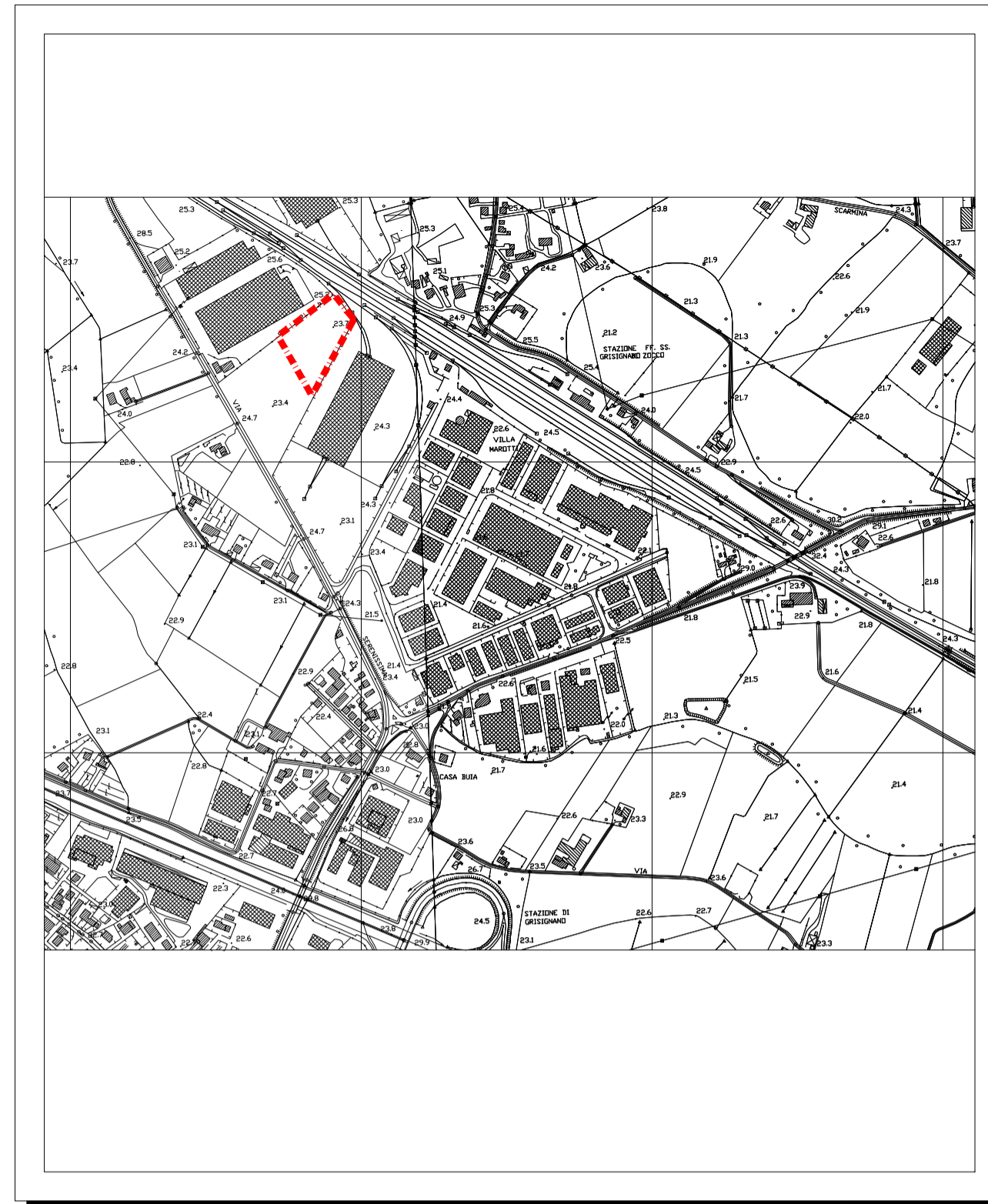


**IMPIANTO DI RECUPERO
RIFIUTI INERTI NON PERICOLOSI**

sito in Via Serenissima - Grisignano di Zocco

Progetto definitivo

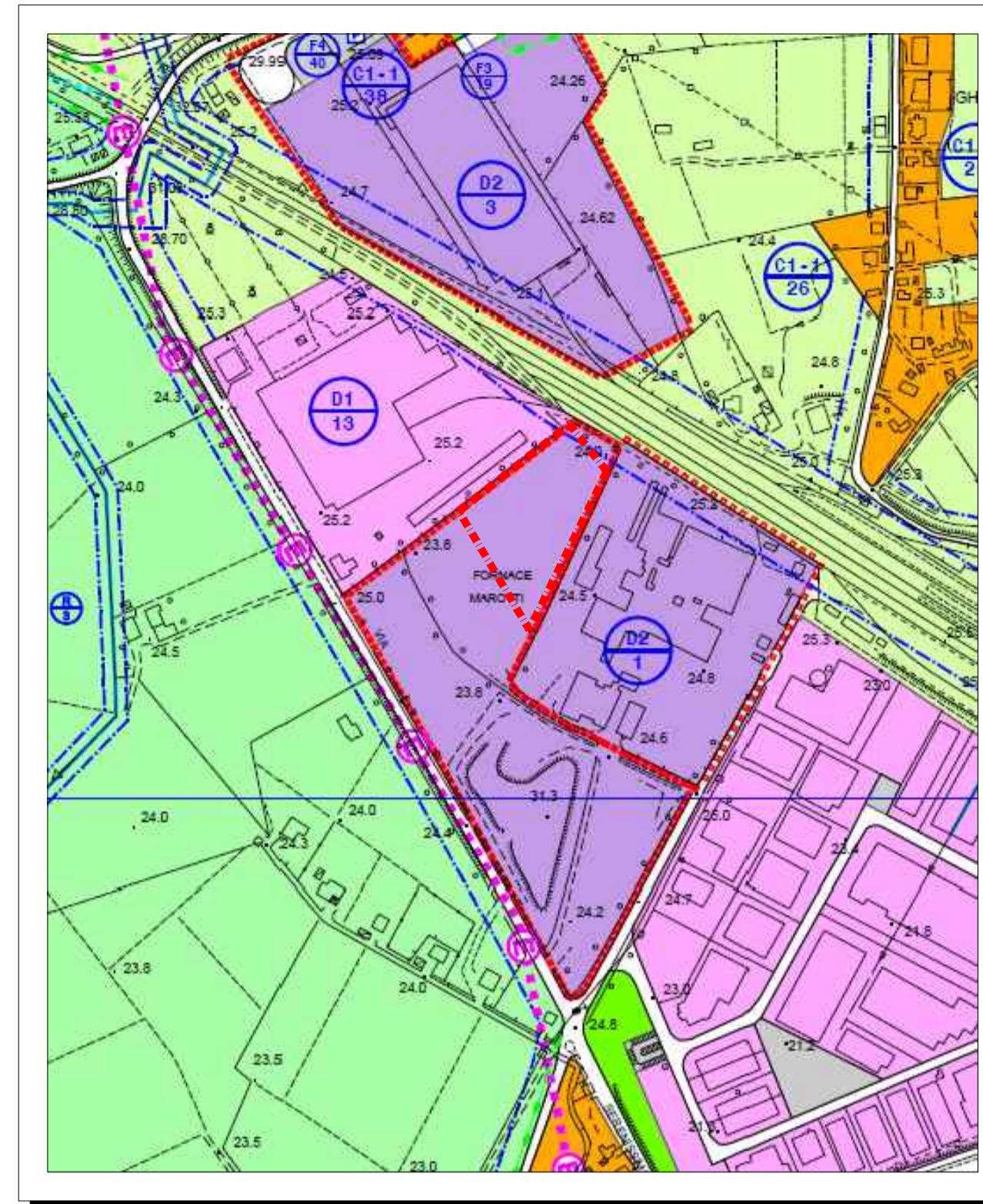
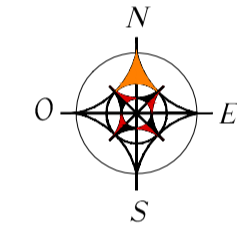
TITOLO ELABORATO:		ELABORATO N°:	
INQUADRAMENTO GENERALE		B1	
PROPONENTE:		SCALA:	
SCA.MO.TER. RECYCLING s.a.s. di Pipero Antonino Sede Legale: Via Cenge 10 - 38057 Arcugnano (VI) P.I. e C.F.: 02035540240 Tel: 0444.387249 Fax: 0444.264709		Varie	
STUDIO INCARICATO:		DATA:	
GRUPPO DI LAVORO: Dott.ssa Diletta GALVAGNIN Dott. Michele VINCENZI Ing. Marco SELMO		Marzo 2017	
Dott. Alessandro Calore Consulente Ambientale		Dott. Andrea Treu Ordine degli Architetti Pianificatori, Paesaggisti e Conservatori Provincia di Vicenza ANDREA TREU n° 1517	



CARTA TECNICA REGIONALE 1:10.000

Sezione n.° 126094 (GRISIGNANO DI ZOCCO) e 126091 (POIANADI GRANFION)

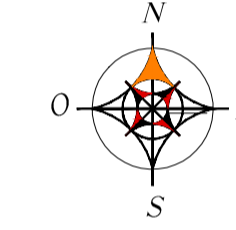
Area di intervento



ESTRATTO P.R.G. 1:5000

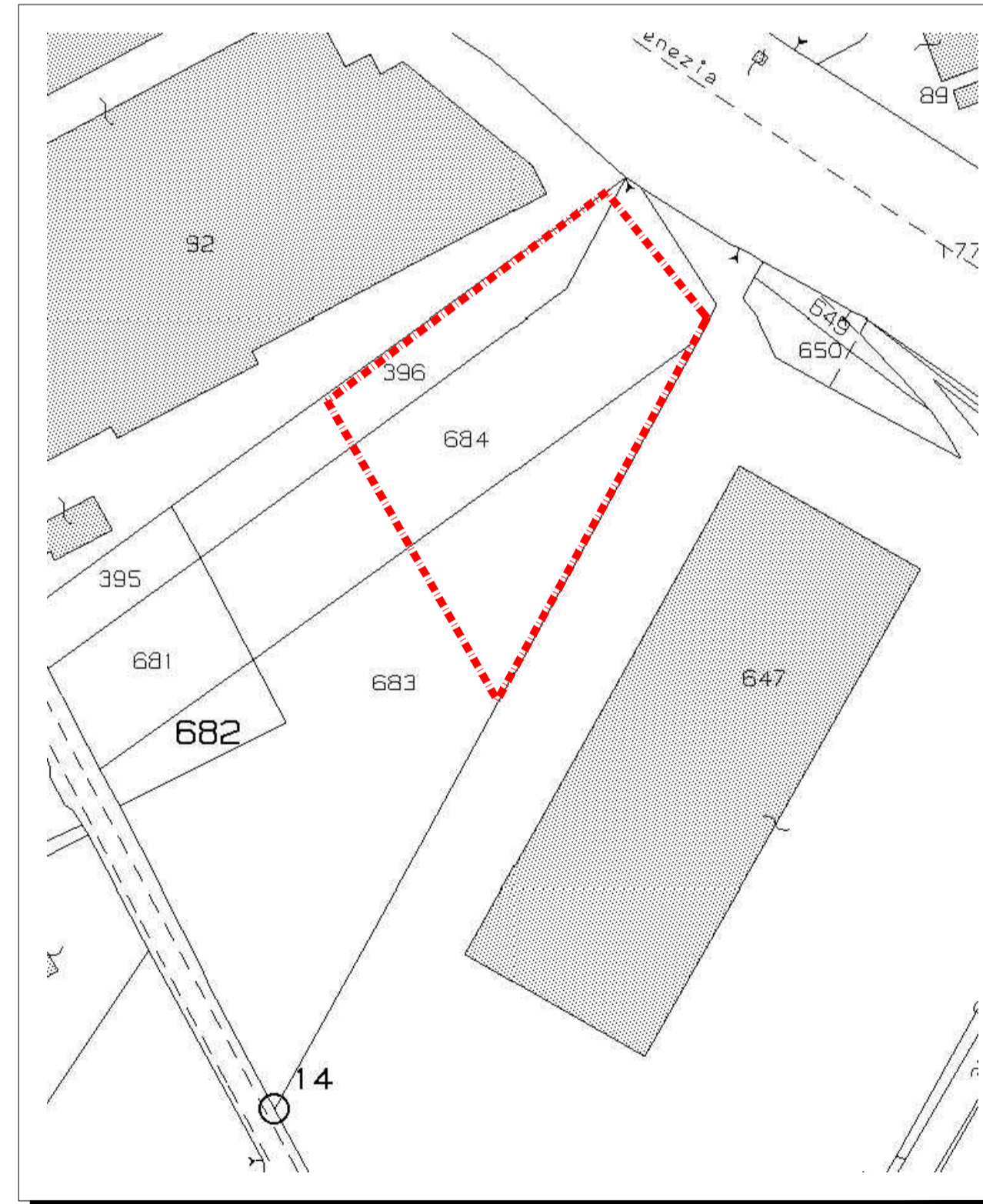
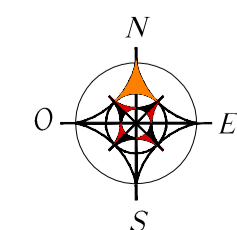
Zona Territoriale Omogenea: D2 Industriale artigianale di espansione

Area di intervento



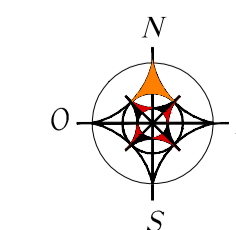
ORTOFOTO 1:5.000

Area di intervento



PLANIMETRIA CATASTALE 1:2000

Area di intervento



LEGENDA

	Z.T.O. A Centro Storico		Z.T.O. F1 aree per l'Istruzione
	Z.T.O. B Residenziale di COMPLETAMENTO		Z.T.O. F2 aree per Attrezzature Interesse Comune
	Z.T.O. C1 Residenziale di COMPLETAMENTO		Z.T.O. F3 aree Attrezzature a parco, gioco e sport
	Z.T.O. C2 Residenziale di ESPANSIONE		Z.T.O. F4 aree per Parcheggi
	Z.T.O. D1 Industriale-Artigianale di COMPLETAMENTO		Riferimento a parcheggio esistente
	Z.T.O. D2 Industriale-Artigianale di ESPANSIONE		Riferimento a tipo di attrezzatura esistente
	Z.T.O. D3 Insediamenti COMMERCIALI		Riferimento a parcheggio di progetto
	Z.T.O. D4 Turistico-Ricettiva		Riferimento a tipo di attrezzatura di progetto
	Z.T.O. D5 Impianti Distribuzione Carburante		
	Z.T.O. D6 Insediamenti AGRO-INDUSTRIALI		
	Z.T.O. E2 Agricola Primaria		
	Z.T.O. E2/A1 Agricola Primaria di TUTELA AMBIENTALE		
	Z.T.O. E2/A2 Agricola Primaria di ASSOLUTA		
	Z.T.O. E4 Centri Rurali		
	Z.T.O. F1 aree per l'Istruzione		
	Z.T.O. F2 aree per Attrezzature Interesse Comune		
	Z.T.O. F3 aree Attrezzature a parco, gioco e sport		
	Z.T.O. F4 aree per Parcheggi		

AREE PER L'ISTRUZIONE	SERVIZI COMMERCIALI
2 - scuola materna	58 - centro vendita o supermarket
3 - scuola elementare	59 - mercato
4 - scuola dell'obbligo	60 - fiera
ISTRUZIONI RELIGIOSE	SERVIZI TECNOLOGICI
9 - chiese	63 - impianti idrici
12 - cimiteri	64 - impianti gas
	67 - impianti depurazione
ISTRUZIONI CULTURALI ASSOCIATIVE	ATTREZZATURE DI INTERSCAMBIO
15 - biblioteche	73 - stazione ferroviaria
16 - centro culturale	75 - stazione di rifornimento e servizio
17 - centro sociale polivalente	
19 - centro diurno per anziani	AREE ATTEZZATE PARCO-GIOCO-SPORT
ISTITUZIONI SANITARIE	82 - area giuoco bambini
30 - farmacia	83 - giardino pubblico di quartiere
35 - ambulatorio medici usli	84 - impianti sportivi di base
36 - consultorio	85 - impianti sportivi agonistici
SERVIZI AMMINISTRATIVI	86 - parco urbano
37 - municipio	87 - campi da golf
40 - banche	88 - campi da tennis
	89 - pesca sportiva
SERVIZI TELECOMUNICAZIONI	
52 - ufficio postale	
54 - impianti telefonici	

	Z.T.O. F5 Piazze Pedonali		Z.T.O. VP aree a Verde Privato
	Z.T.O. VP aree a Verde Privato		L = denominazione zona
	L = denominazione zona		n = riferimento tabella specifica
	Zona di Degrado		Attività Produttiva da CONFERMARE NORMATA CON SCHEDA
	Attività Produttiva da CONFERMARE NORMATA CON SCHEDA		Attività Produttiva da BLOCCARE
	Attività Produttiva da BLOCCARE		Attività Produttiva da TRASFERIRE
	Attività Produttiva da TRASFERIRE		Edifici per i quali è ammesso il cambio di destinazione d'uso
	Edifici per i quali è ammesso il cambio di destinazione d'uso		Obbligo di Strumento Urbanistico Attuativo
	Obbligo di Strumento Urbanistico Attuativo		P.R.I.P. Vigente
	P.E.E.P. Vigente		P.d.L. Convenzionato
	Limite aree esondate nov. 1966		
	Limiti di Tutela: T1, T2, T3, T4		Tutela generale
	Limiti di Rispetto: R1, R2, R3, R4		Tutela assoluta
	Viabilità Esistente		Riferimento Rispetto
	Strade Parco		Viabilità di Progetto
	Acque		Percorsi pedonali
	Edifici di cui all'art. 9 L.R. N°61/85		Coni Visuali Significativi
	n = sezione, m = numero		Vincolo monumentale
	Confine comunale		n = sezione, m = numero
	Confine comunale		Quadro d'unione tavole scala 1:2000