

COMUNE DI CORNEDO

PROGETTO DI MODIFICA IMPIANTO DI AUTODEMOLIZIONE

ELABORATO 1
ALLEGATO GRAFICO 2

(Art. 22 comma 2 lettera D della LR 3/2000)

LUGLIO 2017

Il richiedente: **Peripoli srl**
Tezze di Cereda n. 39
36073 Cornedo Vicentino (VI)

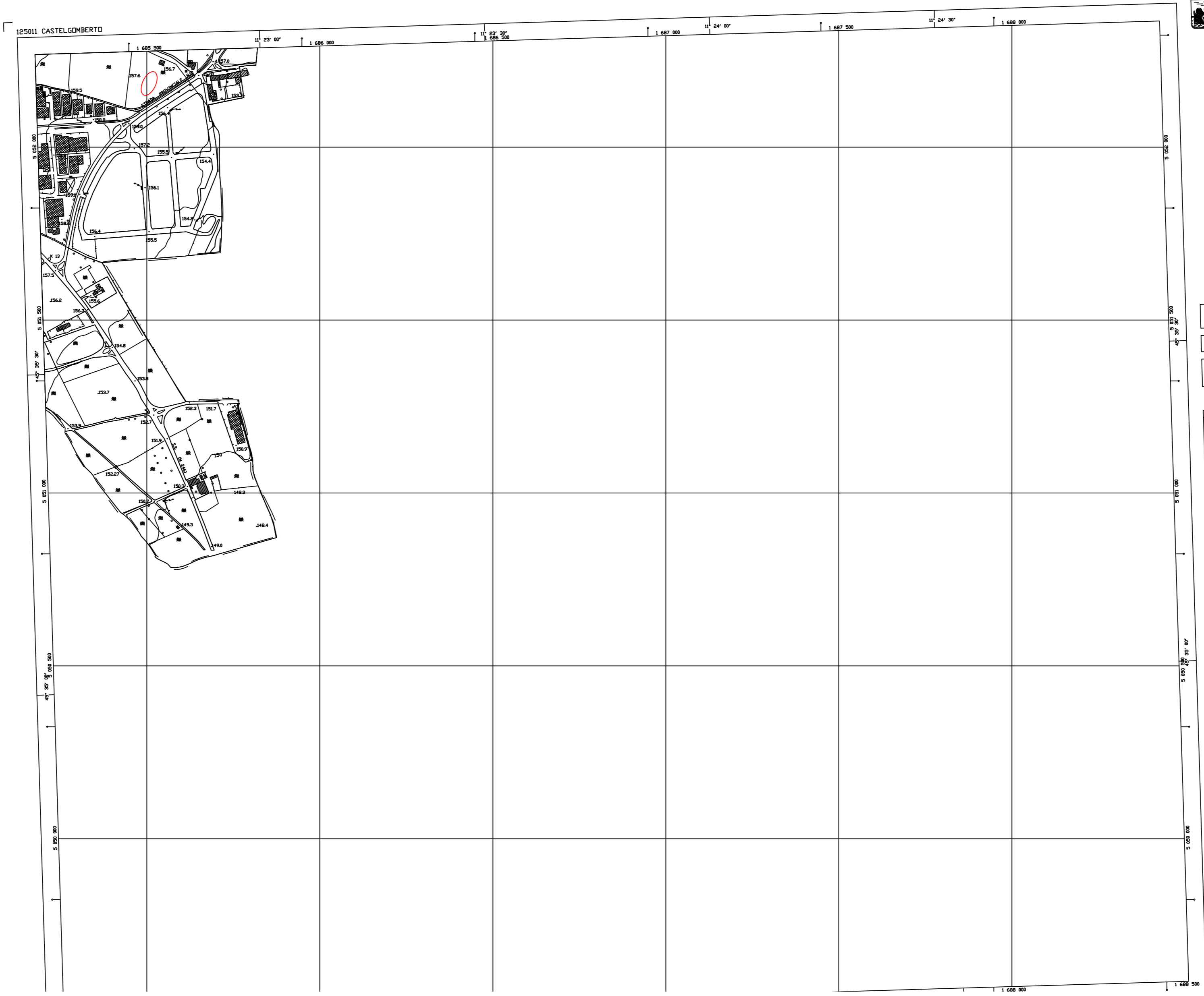
Allegato
grafico

2

IL PROGETTISTA

Ing. Massimiliano Soprana

The image shows a blue circular professional stamp for Massimiliano Soprana, an engineer in the Province of Vicenza. The stamp contains the text 'INGEGNERE MASSIMILIANO SOPRANA', 'PROVINCIA DI VICENZA', and '1945'. Below the stamp is a handwritten signature in blue ink.

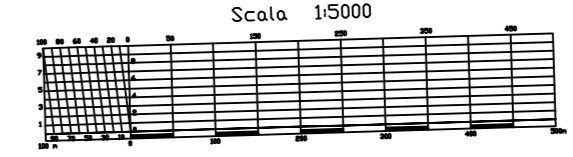


REGIONE DEL VENETO

SECRETARIA REGIONALE ALL' AMBIENTE E TERRITORIO
 UNITA' DI PROGETTO PER IL S. I. T. E LA CARTOGRAFIA

CARTA TECNICA REGIONALE NUMERICA

Elemento 125011
 CASTELGOMBERTO



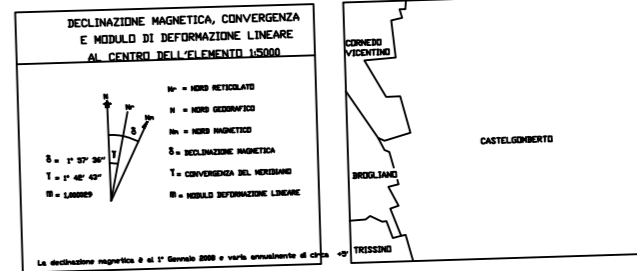
APPREZZAZIONE CONFINE UNIVERSALE TRADIZIONE SI. MEDIANE (SIT. 2)
 La cartografia geografica non è stata né è stata sottoposta alla
 verifica di Stato. L'errore di Stato è di 0,05 m.
 La cartografia non è stata né è stata sottoposta alla
 verifica di Stato. L'errore di Stato è di 0,05 m.
 La cartografia non è stata né è stata sottoposta alla
 verifica di Stato. L'errore di Stato è di 0,05 m.

COORDINATE DEL VERTICE		VERTICE		VERTICE	
COORDINATE	VERTICE	VERTICE	VERTICE	VERTICE	VERTICE
125011	125011	125011	125011	125011	125011

La cartografia non è stata né è stata sottoposta alla
 verifica di Stato. L'errore di Stato è di 0,05 m.

INDICI DELLA PRESSIONE AL TRONCO
 Nome di cartografia: ...
 Numero di cartografia: ...
 Nome di cartografia: ...
 Numero di cartografia: ...

L'unità amministrativa è di ...
 Il nome della cartografia è ...



QUADRO FUNZIONI NEGLI ELEMENTI LIMITROFI			COPERTURE E STRUTTURE AEREE	
125011	125012	125013	125014	125015
125016	125017	125018	125019	125020
125021	125022	125023	125024	125025

POSIZIONE DELL'ELEMENTO NEL FOGLIO		CARTA TECNICA REGIONALE NUMERICA	
1	1	1	1
2	2	2	2
3	3	3	3
4	4	4	4
5	5	5	5
6	6	6	6
7	7	7	7
8	8	8	8
9	9	9	9
10	10	10	10