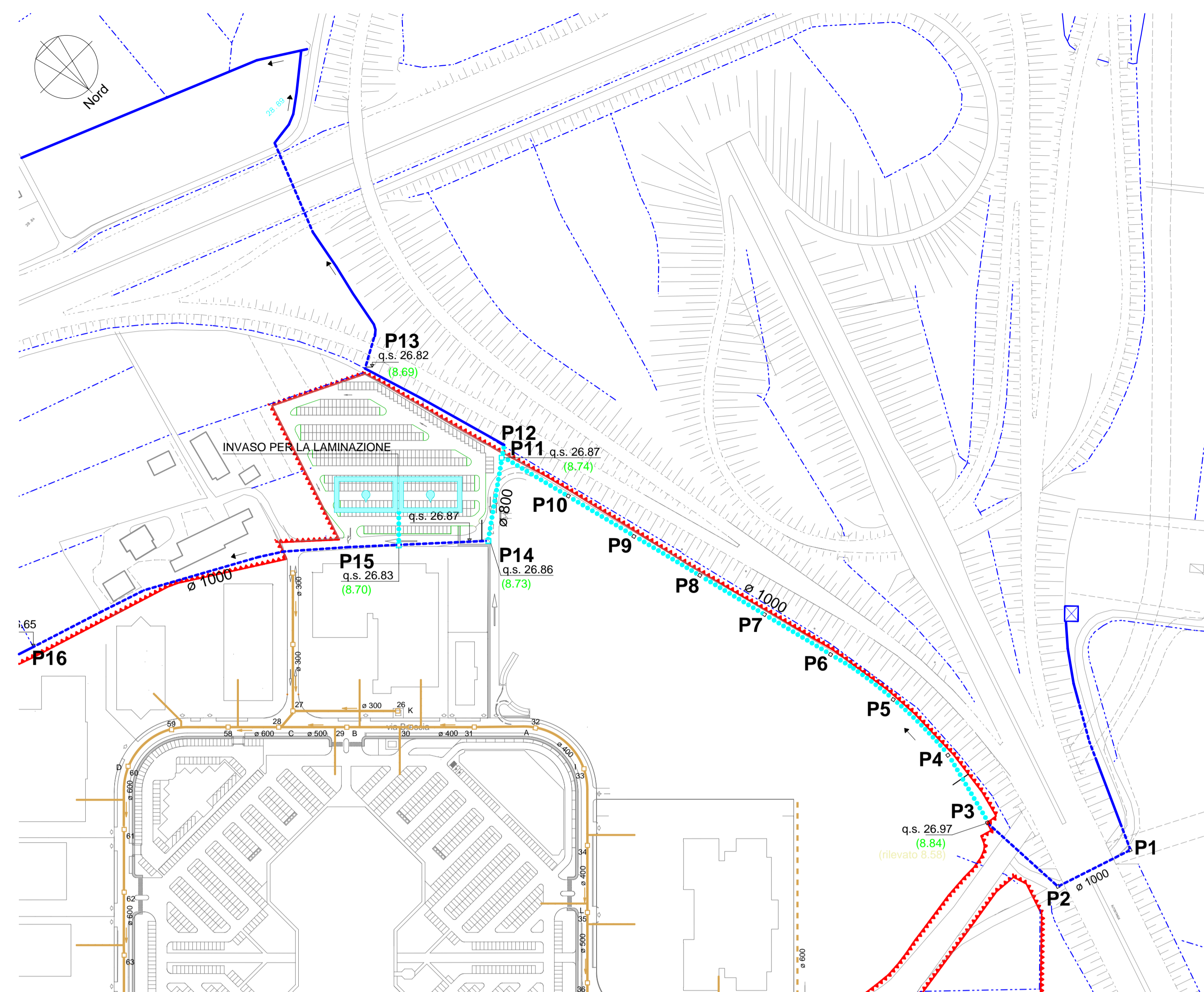
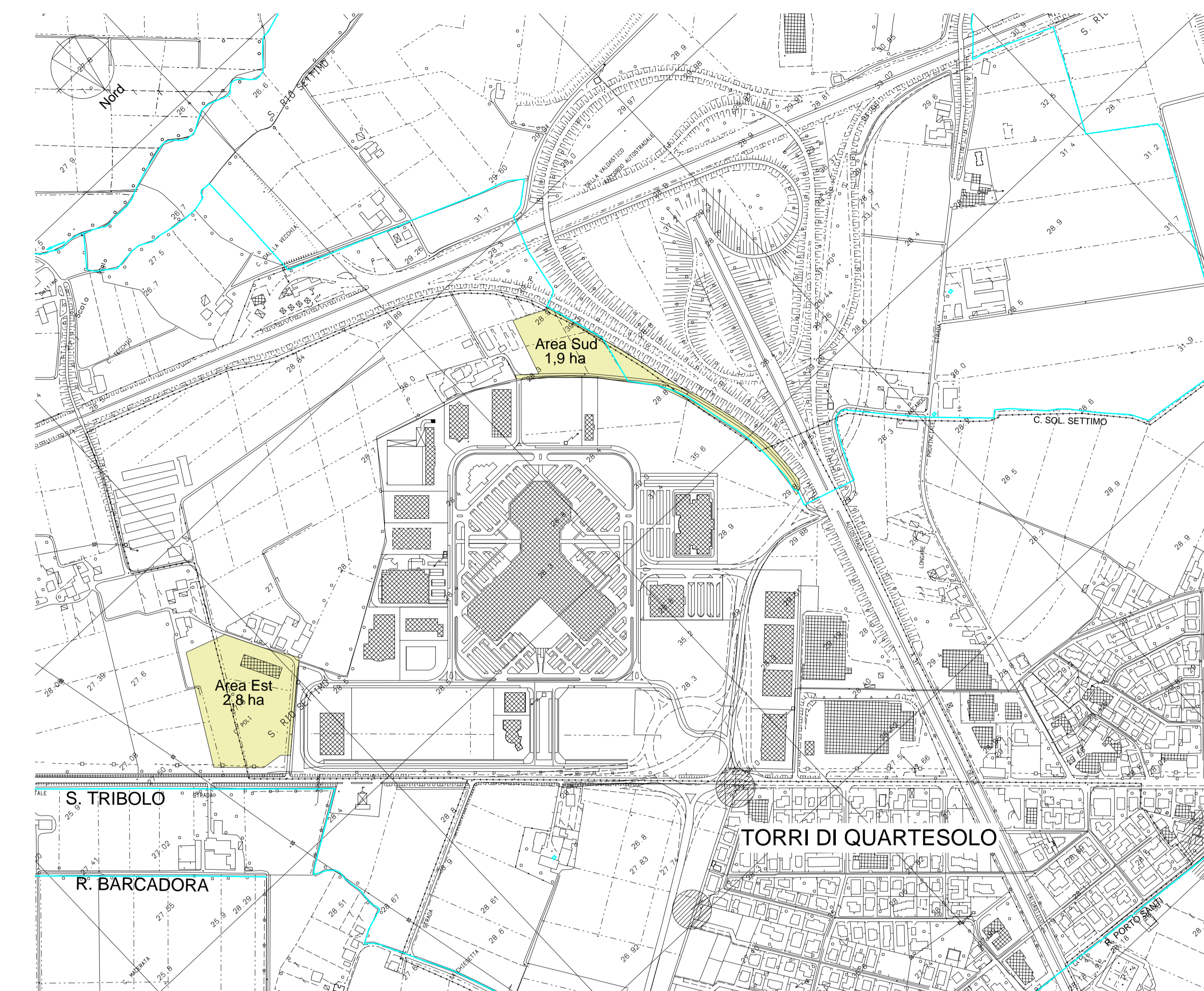


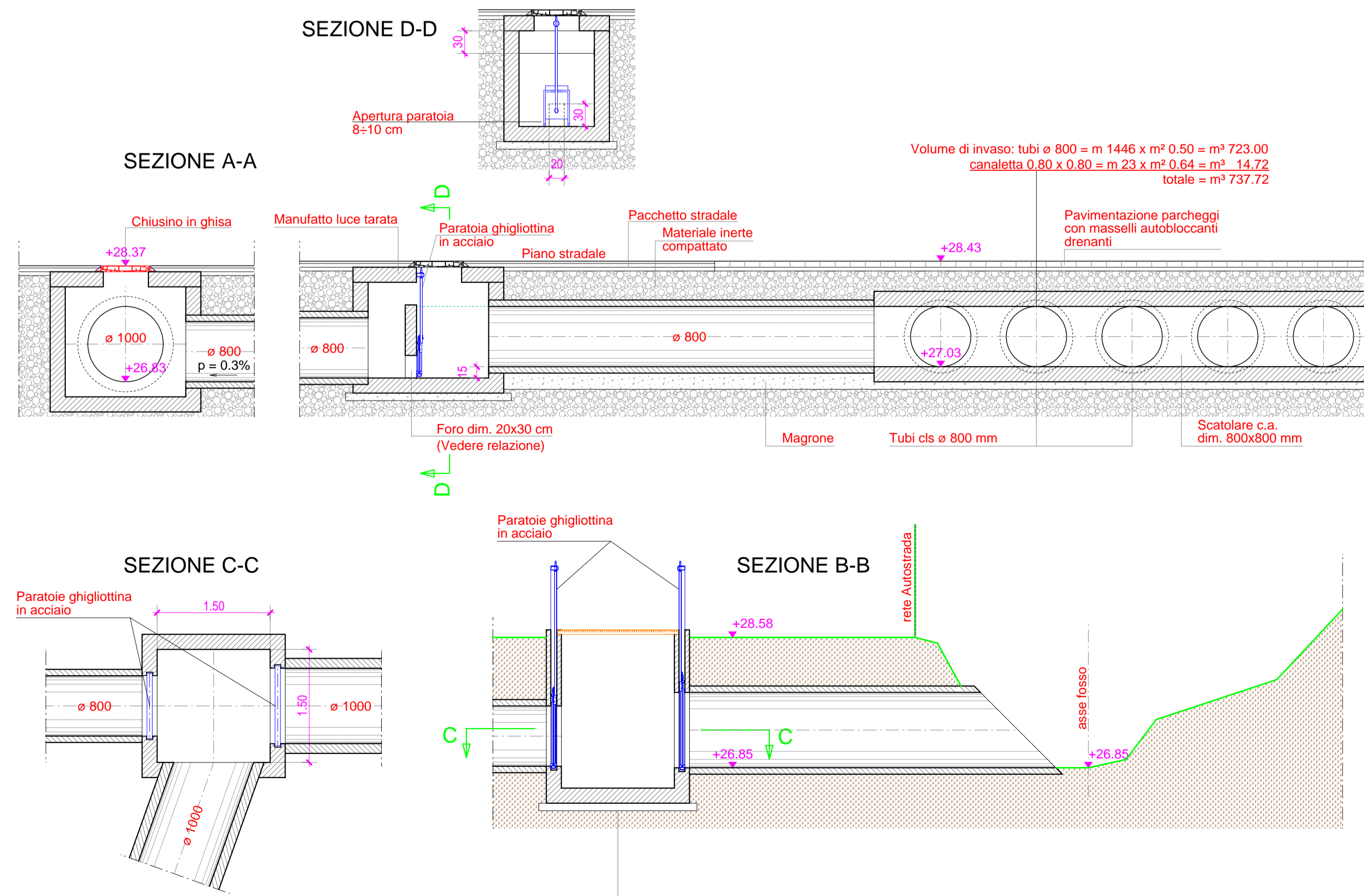
PLANIMETRIA SCALA 1:500



PLANIMETRIA SCALA 1:2000



PLANIMETRIA SCALA 1:5000



COMUNE DI TORRI DI QUARTESOLO PROVINCIA DI VICENZA
 STRUMENTO URBANISTICO ATTUATIVO - S.U.A.
LOTTIZZAZIONE INIZIATIVE INDUSTRIALI

DITTA PROPRIETARIA: **INIZIATIVE INDUSTRIALI S.P.A.**
 DITTA PROPRIETARIA: **IMMOBILIARE POLICENTROTORRI S.P.A.**
 DITTA PROPRIETARIA: **INCOS ITALIA S.P.A.**
 DITTA PROPRIETARIA: **VALBRUNA HOLDING S.P.A.**

ZONA D1 COMPRESA TRA S.R.11-A4 e A31
 PIANO ESECUTIVO CONFERMATO DA COMPLETARE
 S.U.A. LOTTIZZAZIONE INIZIATIVE INDUSTRIALI

DESCRIZIONE:
INTERVENTI DI MITIGAZIONE IDRAULICA
 Progetto esecutivo
 Area Sud - Invaso per laminazione portate di pioggia

DATA: Dicembre 2007 DATA: FILE: 358-prj-pb92 TAVOLA: **8**
 SCALA: 1:500/1:50 RIFERIMENTI ELABORATO:

Allegato 8

QUESTO DISEGNO POSSI DE E MANTIENE TUTTE LE PROPRIETA' E I DIRITTI DI LEGGE