

REGIONE
DEL VENETO

PROVINCIA
DI VICENZA

COMUNE DI
TORRI DI QUARTESOLO

VALUTAZIONE IMPATTO AMBIENTALE EDIFICI A-E PARCO COMMERCIALE "LE PIRAMIDI"

D.Lgs. 3 Aprile 2006 n. 152 e ss.mm.ii.
Legge Regionale del Veneto 18 Febbraio 2016 n. 4



Allegato 39

OGGETTO :

Dichiarazione di Non Necessità della VincA

TAV. N.

SCALA

DATA

Luglio 2017

FILE

21868.prj-pb180

PROPONENTE:

Iniziative Industriali S.p.A.

Via dell'Economia, n. 84
36100 Vicenza (VI)
Tel: 0444 267116

PROGETTISTI:

Arch. Gaetano Ingui
Arch. Davide Tombolan
Tombolan & Associati

REDATTORE V.I.A.:

elena barbato
ingegnere ambientale




+39 349 6781707

elena.barbato@gmail.com

elena.barbato2@ingpec.eu

via xx settembre, 84 - 35016
piazzola sul brenta-padova


	Valutazione Impatto Ambientale Edifici A-E Parco Commerciale "Le Piramidi"	Data	Luglio 2017
		File	P AM RE 10.1
		PAGINA	1 di 17

VALUTAZIONE IMPATTO AMBIENTALE EDIFICIO A-E PARCO COMMERCIALE "LE PIRAMIDI"

Dichiarazione non VincA


Committente


Iniziative Industriali S.p.A.

	Valutazione Impatto Ambientale Edifici A-E Parco Commerciale "Le Piramidi"	Data	Luglio 2017
		File	P AM RE 10.1
		PAGINA	3 di 17

INDICE

1. Premessa	5
2. La valutazione di incidenza	5
3. Inquadramento territoriale	5
4. Aspetti progettuali dell'opera	6
5. Valutazione degli impatti.....	8
6. Siti Rete Natura 2000 presenti	14
6.1. Possibile interferenza con i Siti della Rete Natura 2000.....	15
7. Allegati.....	17

 <p>elena barbato ingegnere ambientale</p>	Valutazione Impatto Ambientale Edifici A-E Parco Commerciale "Le Piramidi"	Data	Luglio 2017
		File	P AM RE 10.1
		PAGINA	4 di 17

	Valutazione Impatto Ambientale Edifici A-E Parco Commerciale "Le Piramidi"	Data	Luglio 2017
		File	P AM RE 10.1
		PAGINA	5 di 17

1. Premessa

La presente relazione è redatta a supporto della Dichiarazione di Non Necessità della Valutazione di Incidenza, ai sensi dell'Allegato E alla D.G.R. n. 2299 del 09 dicembre 2014, relativa al progetto di realizzazione dei nuovi edifici A-E ad uso commerciale, a completamento del Parco Commerciale "Le Piramidi" nel Comune di Torri di Quartesolo (VI).

Tra i documenti da presentare alla Commissione Regionale per il parere, va inoltrata anche la Valutazione di Incidenza Ambientale. La presente Relazione Tecnica si prefigge di definire chiaramente la rispondenza alle ipotesi di Non Necessità della Valutazione di Incidenza.

2. La valutazione di incidenza

La Valutazione d'Incidenza è il procedimento di carattere preventivo al quale è necessario sottoporre qualsiasi piano o progetto che possa avere incidenze significative su un sito o proposto sito della rete Natura 2000, singolarmente o congiuntamente ad altri piani e progetti, e tenuto conto degli obiettivi di conservazione del sito stesso.

Tale procedura viene redatta in conformità alla Direttiva 92/43/CEE, relativa alla conservazione di flora e fauna selvatica in habitat naturali e semi-naturali (Direttiva Habitat), e della Direttiva 2009/147/CE, concernente la conservazione degli uccelli selvatici (Direttiva Uccelli). Le presenti norme comunitarie hanno permesso l'individuazione di alcune aree di particolare interesse ambientale, ovvero Siti di Importanza Comunitaria (SIC) e Zone di Protezione Speciale (ZPS).

In attuazione della Direttiva comunitaria 92/43/CEE e del DPR 357/1997 e ss.mm.ii., la Regione Veneto ha dettato le nuove disposizioni relative all'attuazione della suddetta direttiva, con il DGR n. 2299 del 09 dicembre 2014, attraverso la quale ha approvato la "Guida metodologica per la valutazione di incidenza ai sensi della direttiva 92/43/CEE" (Allegato A), l' "Elenco dei fattori che possono determinare incidenze sul grado di conservazione di habitat e specie tutelati dalle Direttive 92/43/CEE e 2009/147/CE" (Allegato B), il "Formulario per la trasmissione di informazioni alla Commissione Europea ai sensi dell'art. 6, paragrafo 4 della Direttiva 92/43/CEE" (Allegato C), l'elenco dei "Siti ricadenti interamente o parzialmente in un'area naturale protetta nazionale o regionale, come definita dalla legge 6 dicembre 1991, n. 394" (Allegato D), il "Modello per la dichiarazione di non necessità di avvio della procedura di valutazione di incidenza" (Allegato E), il "Modello di dichiarazione liberatoria di responsabilità sulla proprietà industriale e intellettuale" (Allegato F), il "Modello di dichiarazione sostitutiva di certificazione" (Allegato G), costituenti parte integrante del provvedimento.

3. Inquadramento territoriale

Torri di Quartesolo può essere descritto sotto diversi aspetti: fa parte della periferia di Vicenza, è la più vasta città diffusa veneta e la sua morfologia è caratterizzata dalla campagna di pianura. Entro ognuna di queste interpretazioni i caratteri del territorio di Torri possono essere esaminati in riferimento a un territorio più vasto e confrontati con altri comuni vicini con i quali lo accomunano. Esso confina rispettivamente con i Comuni di: Gazzo (PD), Grumolo delle Abbadesse (VI), Longare (VI), Quinto Vicentino (VI), Vicenza. Il paese, confinando con la città di Vicenza, in tempi recenti è diventato un grande centro industriale e commerciale di riferimento per l'intera provincia. Nel Piano Territoriale di Coordinamento Provinciale (PTCP) della provincia di Vicenza il comune di Torri di Quartesolo risulta incluso nell'ambito territoriale n.1 denominato

"L'area urbana centrale: Vicenza e i comuni di cintura". Gli insediamenti maggiori del Comune, oltre al capoluogo sono le località di Lerino ad Est del capoluogo e di Marola, posta a Nord della sede comunale.

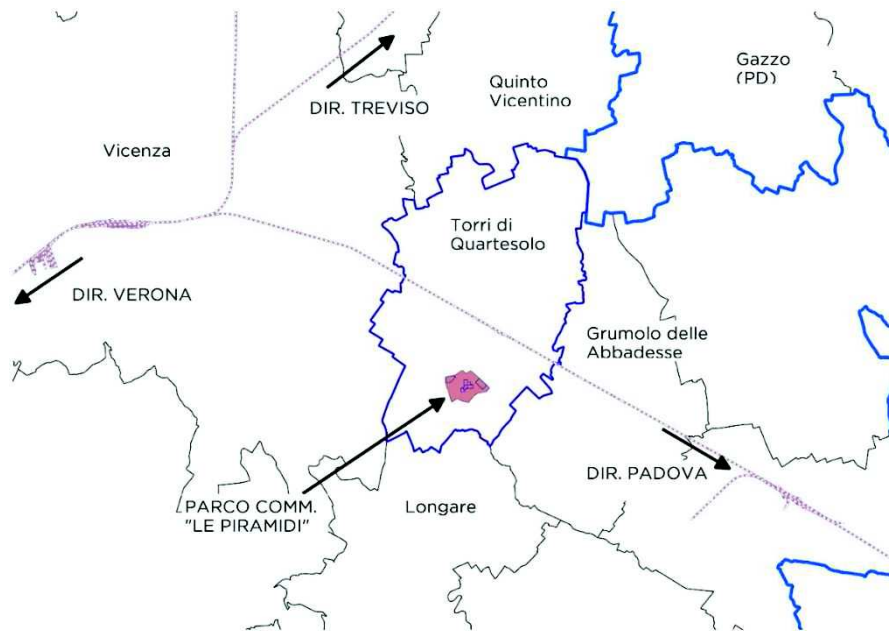


Figura 1 - Inquadramento territoriale del Comune di Torri di Quartesolo e del Parco Commerciale "Le Piramidi"

4. Aspetti progettuali dell'opera

Il parco commerciale, aperto nel 1991, si sviluppa su una superficie complessiva di circa 400,000 m² ed è composto da un insieme di grandi edifici, a destinazione quasi esclusivamente commerciale. Sono presenti circa 150 negozi, una grande area ristorazione ed una vasta gamma di servizi.






L'ambito di riferimento è stato in gran parte urbanizzato ed edificato in forza del piano di lottizzazione "Iniziativa Industriali S.p.A." approvato dal Comune di Torri di Quartesolo con deliberazioni consiliari n.25 del 28/03/1983, n.71 del 21/07/1983, n.47 del 20/06/1984 e successivamente modificato con deliberazione n.9 del 03/12/1993.

Nel 1999 è stato modificato il tracciato della Tangenziale Sud, andando ad interessare sia aree edificabili sia aree destinate alla realizzazione di opere di urbanizzazione primaria e secondaria del sopra citato Piano rendendo così, di fatto, impossibile il completamento dell'intervento urbanistico approvato.

Dagli accordi stipulati nel 2008 tra Iniziative Industriali S.p.a. e il Comune di Torri di Quartesolo è nato un progetto che prevedeva la realizzazione sia di opere di interesse pubblico (ad esempio opere di miglioramento delle infrastrutture, percorsi ciclo-pedonali, un palazzetto dello sport ed altro) sia opere di natura privata (edifici a destinazione artigianale, commerciale e direzionale), in buona parte già realizzati.

La quasi totalità degli interventi qui elencata, ad oggi, risulta realizzata, come riportato in Figura 3.

Legenda

-  Ambito zona D1 compresa tra SR11-A4 e A31
-  Edifici realizzati
-  Edifici in fase di costruzione
-  Edifici in progetto
-  Edifici realizzati prima della VIA 2009

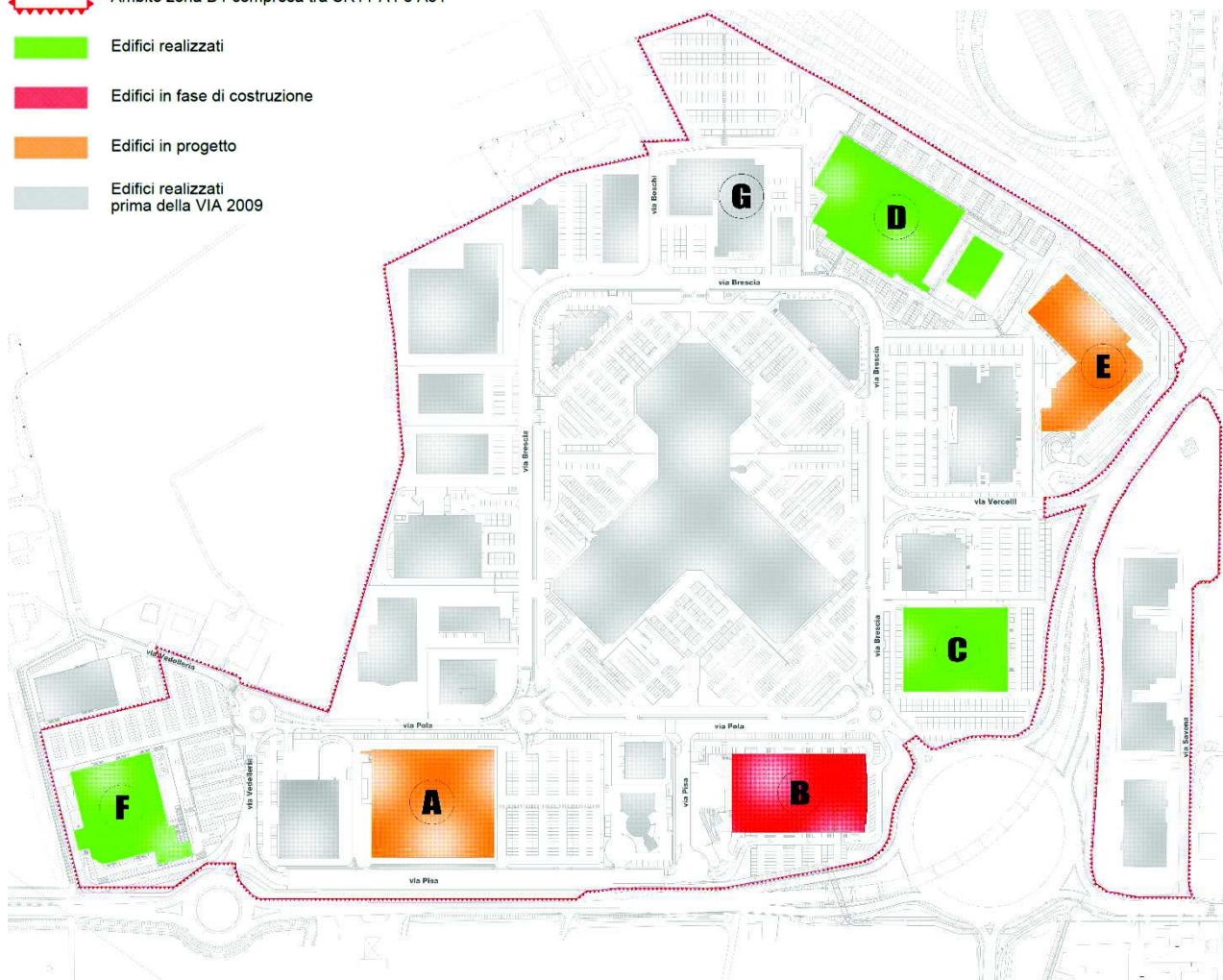



Figura 3 - Planimetria di progetto

Dunque il progetto attuale prevede due tipologie di interventi:

- ampliamento delle superfici di vendita nei lotti già edificati, che ospitano strutture commerciali, fino al raggiungimento delle superfici di vendita elencate in Tabella 1;
- edificazione nei lotti A ed E.

LOTTO	SUPERFICIE DI VENDITA (m ²)
A	7990
E	7990
F	600
G	700
TOTALE	17280

Tabella 1 - Superfici di vendita previste

	Valutazione Impatto Ambientale Edifici A-E Parco Commerciale "Le Piramidi"	Data	Luglio 2017
		File	P AM RE 10.1
		PAGINA	8 di 17

5. Valutazione degli impatti

La maggior parte degli impatti rientra nella fascia degli impatti potenzialmente negativi medi e bassi, che potrebbero provocare alcuni effetti sull'ambiente pur non ostacolando il raggiungimento degli obiettivi di sostenibilità ad esso correlati. Per gli aspetti socio economici si sono accertati degli impatti positivi, che concorreranno direttamente al raggiungimento degli obiettivi di sostenibilità previsti.

In base alla classificazione della significatività degli impatti, In relazione alla valutazione degli impatti per le varie componenti ambientali, è stato rilevato che i maggiori impatti sono determinati dall'aumento delle emissioni degli inquinanti e del rumore, generati dal traffico veicolare indotto dall'aggiunta al Parco degli esercizi commerciali degli edifici di progetto A-E.

La valutazione previsionale di impatto atmosferico non ha suscitato motivi di apprensione, dato che i valori stimati nello scenario di progetto si mantengono al di sotto dei limiti di legge, e non si discostano dalla situazione attuale. Un discorso analogo può essere fatto nel caso dell'impatto acustico.

Tuttavia le misure intraprese al fine di limitare tali impatti sono molteplici, tra cui si ricorda l'utilizzo di pitture fotocatalitiche, la modifica della viabilità in entrata e in uscita dal Parco Commerciale, il potenziamento dell'ingresso dalla tangenziale, maggiore segnaletica e di dettaglio, la piantumazione di alberature fonoassorbenti che migliorano anche l'impatto visivo dell'opera nel suo complesso.

Si è visto come l'adeguato sviluppo delle misure proposte, porti ad una sostanziale diminuzione degli impatti.

Per valutare la compatibilità del progetto con la pianificazione sovraordinata sono stati analizzati i seguenti livelli di pianificazione:

- Piano Territoriale Regionale di Coordinamento (PTRC);
- Piano Territoriale di Coordinamento Provinciale (PTCP);
- Piano di Assetto del Territorio (PAT).

La tavola "d'uso del suolo" del PTRC indica l'appartenenza dell'ambito del Piano degli Interventi all'interno di un'area agropolitana.

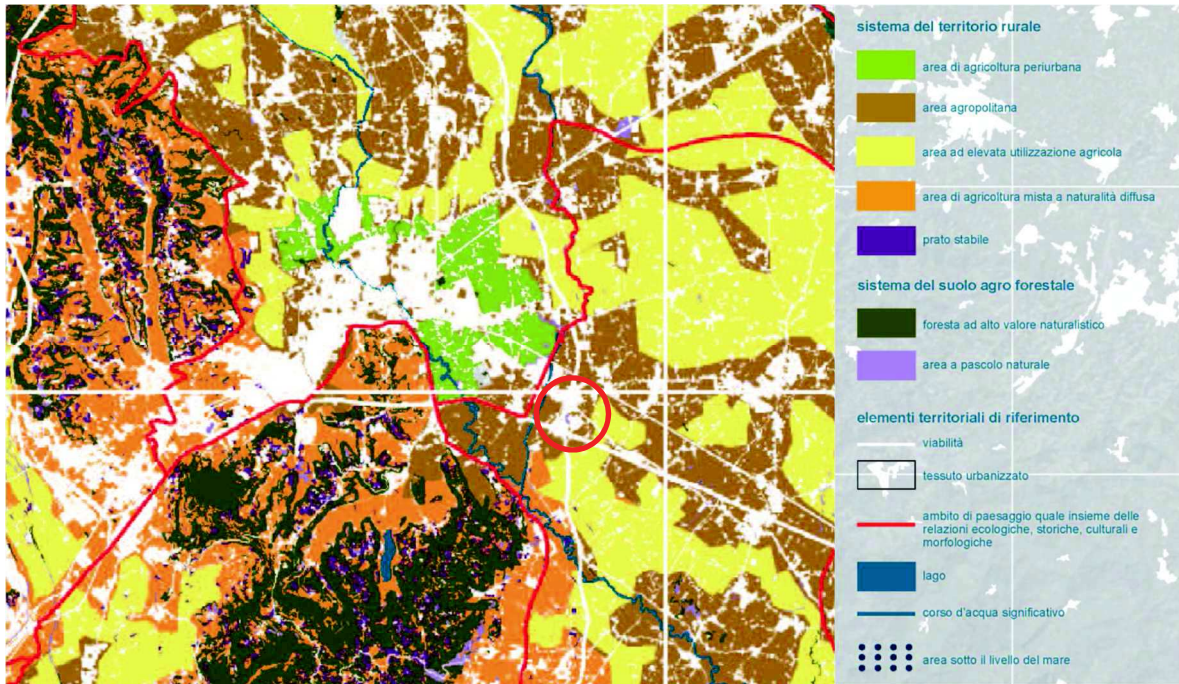


Figura 4 - Estratto PTRC Tavola 01a "Uso del suolo – terra"

Secondo la tavola dello "Sviluppo economico e produttivo" del PTRC l'ambito di è compreso tra le aree produttive con tipologia prevalentemente commerciale in quanto caratterizzate da un'elevata concentrazione di strutture di vendita, che ospitano pluralità di destinazioni d'uso compatibili.



Figura 5 - Estratto PTRC Tavola 5a "Sviluppo economico produttivo"

Nelle Tavole "Carta dei vincoli e della pianificazione di livello superiore" e "Sistema ambientale" del PTCP sono stati individuati i siti in cui si trovano gli habitat naturali e gli habitat di specie animali e vegetali di interesse comunitario la cui conservazione richiede la designazione di aree speciali di conservazione per la costituzione della rete ecologica europea denominata "Natura 2000".

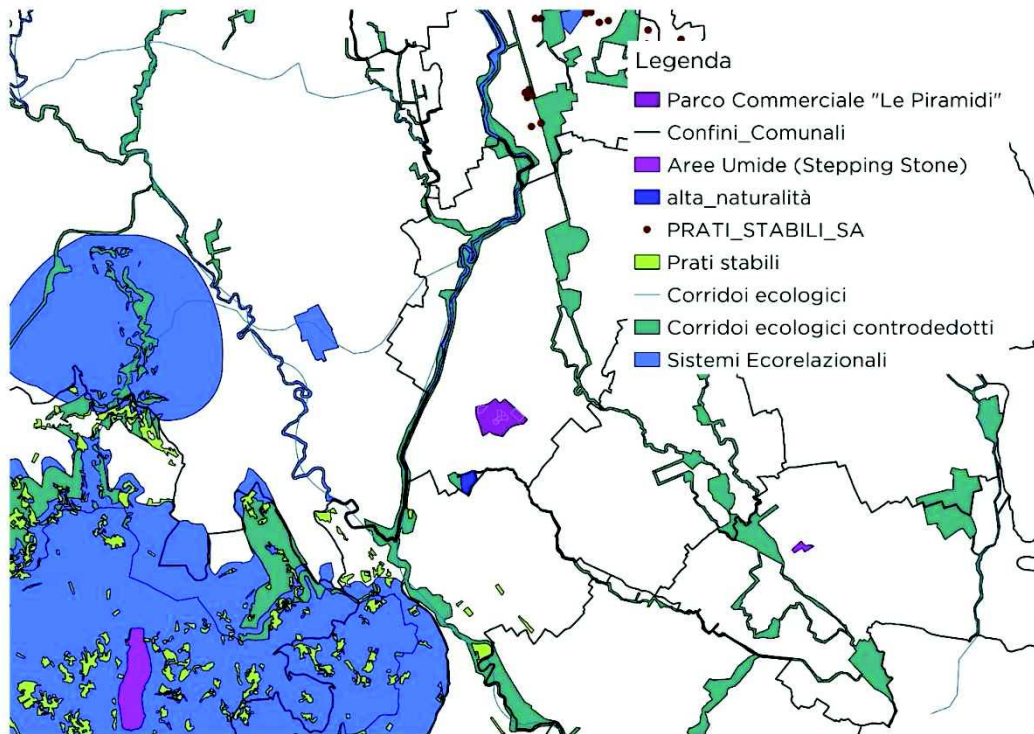


Figura 6 - Ambiente naturale e reti di protezione della biodiversità individuati dal PTCP. Fonte: Banca dati digitale del PTCP della Provincia di Vicenza, <http://www.provincia.vicenza.it/docurbanistica>

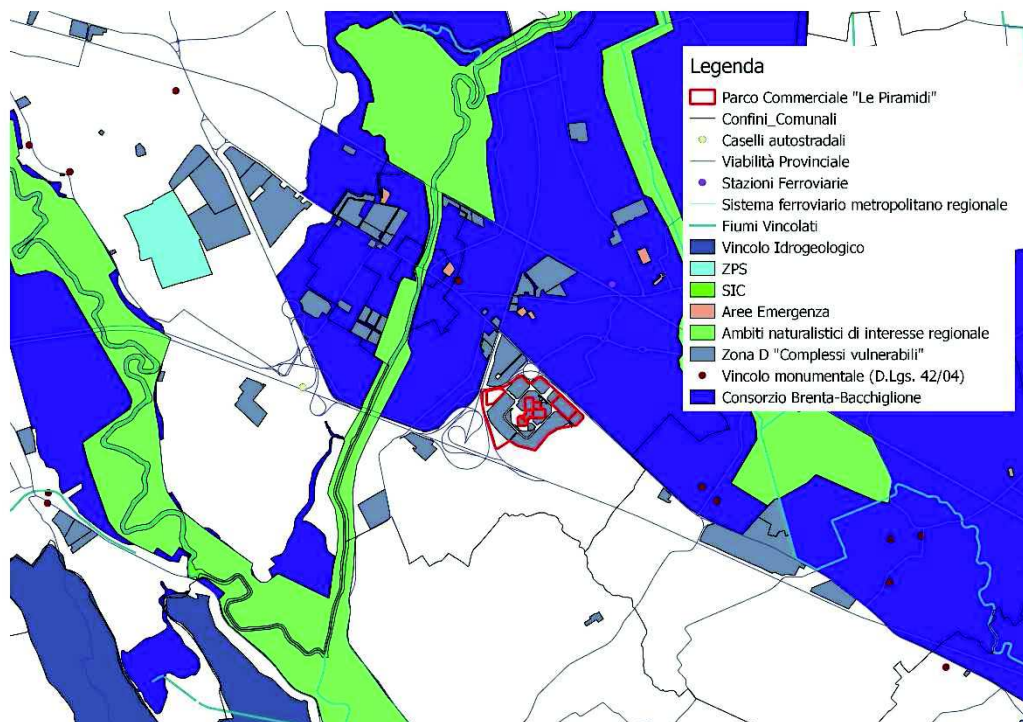


Figura 7 - Vincoli e tutele nella zona limitrofa al Parco Commerciale. Fonte: Banca dati digitale del PTCP della Provincia di Vicenza, <http://www.provincia.vicenza.it/docurbanistica>

Relativamente al PAT sono state analizzate la "Carta dei vincoli e della pianificazione territoriale" e la "Carta delle Trasformabilità" che contengono una ricognizione dei vincoli esistenti sul territorio comunale e identificano l'area di progetto come una zona fortemente urbanizzata.

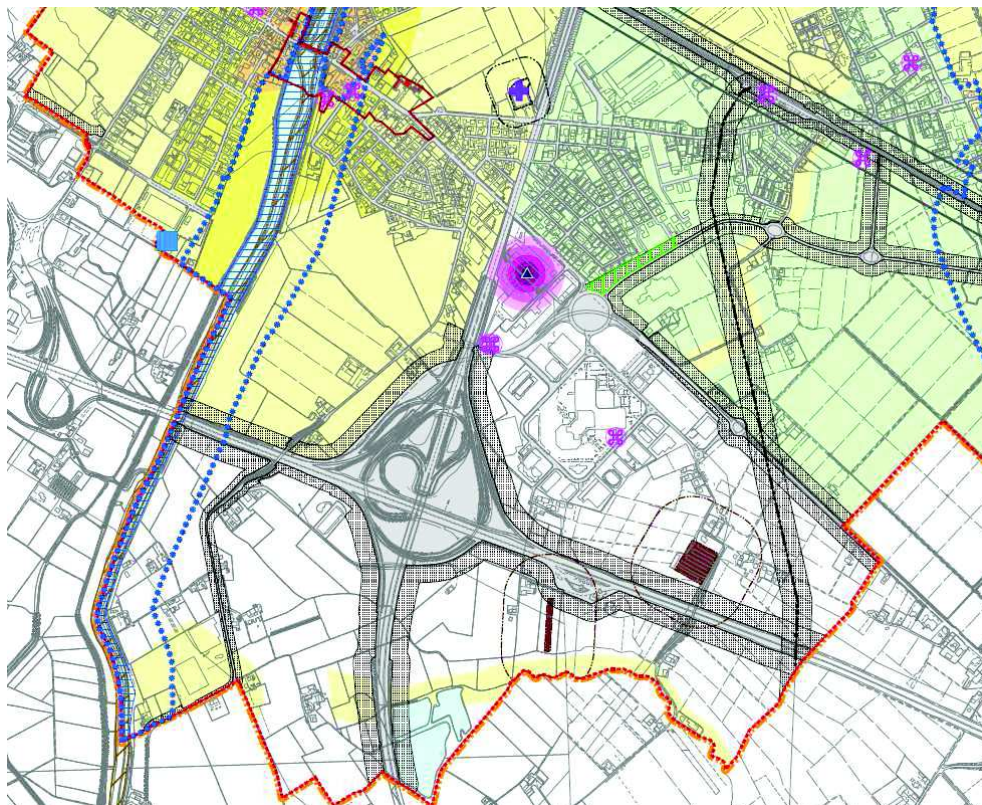


Figura 8 - Estratto della "Carta dei vincoli e della pianificazione territoriale che contiene una ricognizione dei vincoli esistenti sul territorio comunale", PAT del Comune di Torri di Quartesolo

LEGENDA		NTA										
	Confine comunale		Depuratore									
Vincoli			Area a rischio di incidente rilevante. Rischio:									
	Vincolo paesaggistico D.Lgs. 42/2004 - Corsi d'acqua	art. 9		R1		R2		R3		R4		R5
	Vincolo paesaggistico D.Lgs. 42/2004 - Zone boscate	art. 9		Idrografia	art. 9							
	Vincolo monumentale D.Lgs. 42/2004	art. 9		Viabilità/Fasce di rispetto	art. 9							
	Vincolo sismico O.P.C.M. 3274/2003 - classe 3	art. 9		Ferrovia/Fasce di rispetto	art. 9							
Rete Natura 2000				Corridoio TAV	art. 9							
	Sito di importanza comunitaria (IT3220040 - Bosco di Due Ville)	art. 9		Elettrodotto/Fasce di rispetto	art. 9							
Pianificazione di livello superiore				Metanodotto	art. 9							
	Ambiti naturalistici di livello regionale	art. 9		Cimiteri/Fasce di rispetto	art. 9							
	Centri storici	art. 9		Impianti di comunicazione elettronica ad uso pubblico	art. 9							
				Allevamenti intensivi/Fasce di rispetto	art. 9 - 52							

Figura 9 - Legenda della "Carta dei vincoli e della pianificazione territoriale che contiene una ricognizione dei vincoli esistenti sul territorio comunale", PAT del Comune di Torri di Quartesolo

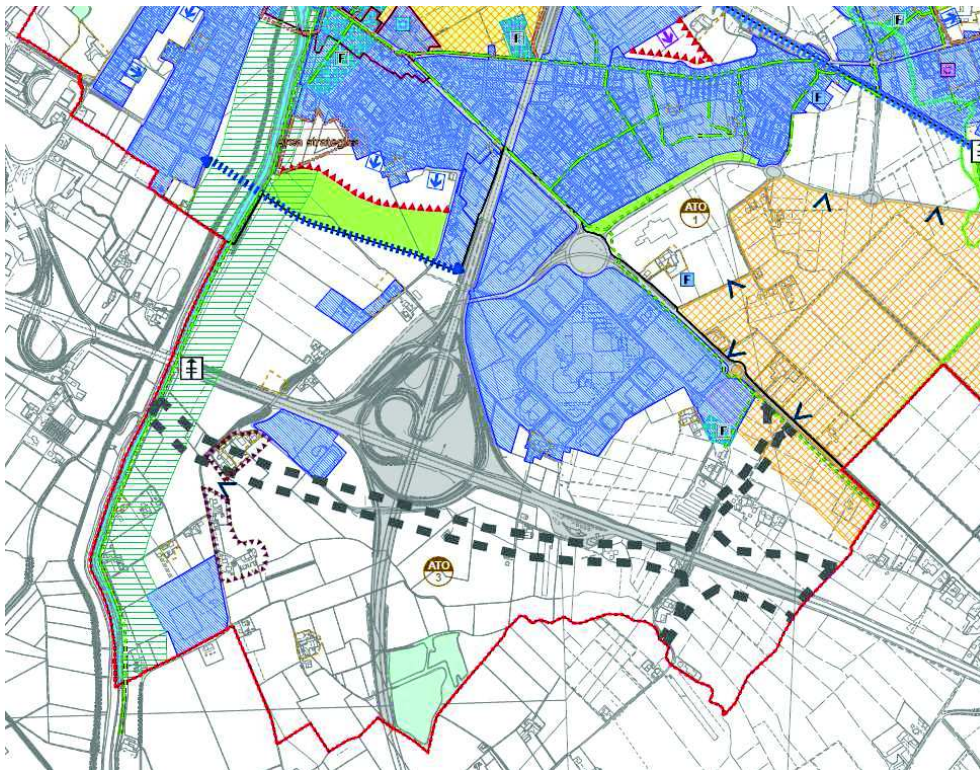


Figura 10 - Estratto della "Carta delle Trasformabilità", PAT del Comune di Torri di Quartesolo







































LEGENDA		NTA				
	Confine comunale					
	Viabilità					
Azioni strategiche						
	Area di urbanizzazione consolidata	art. 18		Ambiti di mitigazione	art. 40	
	Edificazione diffusa	art. 49		Ambito di laminazione	art. 7-13	
	Area di ristrutturazione urbana	art. 31		Area nucleo - core area	art. 38	
	Aree strategiche	art.13-14-27		Area di connessione naturalistica - buffer zone	art. 38	
	Servizi ed attrezzature di interesse comune di maggiore rilevanza	art. 22		Corridoio ecologico primario	art. 38	
	Servizi ed attrezzature di interesse comune di maggiore rilevanza di progetto	art. 22		Corridoio ecologico secondario - area	art. 38	
	Limiti fisici all'espansione	art. 19		Corridoio ecologico secondario - linea	art. 38	
	Linee preferenziali di sviluppo insediativo	art. 20		Isola ad elevata naturalità - stepping stone	art. 38	
	Linee preferenziali di sviluppo produttivo	art. 23		Barriere infrastrutturali	art. 39	
	Viabilità di progetto	art. 7-13		Coni visuali	art. 46	
	SFMR - Alta velocità / Alta capacità	art. 44	Individuazione degli Ambiti Territoriali Omogene - A.T.O.			
	Sistema delle Tangenziali Venete			Torri	art. 13	
	Percorso ciclopedonale esistenti	art. 45		Lerino - Marola	art. 14	
	Percorso ciclopedonale di progetto	art. 45		Centro Commerciale	art. 15	
Valori e tutele					Tergola	art. 16
	Centro storico	art. 28				
	Bene monumentale	art. 30				
	Edificio di interesse storico ambientale e pertinenze scoperte da tutelare	art. 32				
	Villa Veneta	art. 31				
	Villa Veneta di particolare interesse provinciale	art. 31				
	Manufatto di archeologia industriale	art. 32				
	Contesto figurativo di interesse provinciale	art. 31				

Figura 11 - Legenda della "Carta delle Trasformabilità"

Nella presente analisi è stato considerato anche l'Allegato A alla D.G.R. 2200 del 27 novembre 2014. Si tratta di un database georiferito della cartografia distributiva delle specie della Regione Veneto, che permette alle Amministrazioni di concludere in maniera motivata e consistente le valutazioni di incidenza.

Tale file vettoriale, è costituito da una griglia quadrata, di lato 10 km, il cui sistema di riferimento è ETRS89 / ETRS-LAEA (EPSG: 3035). Una volta individuato il riquadro territoriale di interesse, è possibile estrapolare l'elenco di tutte le specie che è possibile trovare nell'area selezionata.

Nel caso specifico, il riquadro territoriale corrispondente alla posizione del Parco Commerciale "Le Piramidi" risulta essere identificato dal codice 10kmE444N24.

	Valutazione Impatto Ambientale Edifici A-E Parco Commerciale "Le Piramidi"	Data	Luglio 2017
		File	P AM RE 10.1
		PAGINA	14 di 17

Valutando gli effetti del progetto sulle varie specie presenti, bisogna innanzitutto considerare che l'area relativa al Parco Commerciale (0,1 km²) risulta di molto inferiore alla superficie del riquadro considerata dal file vettoriale (100 km²), di conseguenza il numero di specie effettivamente presenti nell'area d'intervento è decisamente inferiore a quello individuato dal suddetto allegato.

Inoltre sono state fatte alcune considerazioni che hanno permesso di scremare ulteriormente la lista delle specie presenti nell'area interessata:

- il Parco Commerciale non presenta corsi d'acqua all'interno del perimetro, per cui risulta ragionevole escludere tutte le specie di pesci d'acqua dolce;
- sono state escluse le specie che necessitano di zone umide, palustri, canneti per vivere, dato che il paesaggio esterno al Parco è prevalentemente agricolo e/o urbanizzato;
- sono state escluse le specie il cui habitat è costituito da terreni boschivi naturali, lontani dalle zone urbanizzate;
- sono state escluse specie che prediligono ampie aree boscate ed evitano radure e spazi aperti;
- sono state escluse specie altitudinali (>1500 m);
- sono state escluse le specie vegetali che necessitano di luoghi umidi e ombrosi (es. Felci).

Di conseguenza, le specie possibilmente presenti nell'area in esame sono principalmente insetti (coleotteri, lepidotteri), uccelli e piante ben adattate al contesto urbano, per cui risulta ragionevole escludere che l'intervento possa alterare gli equilibri delle specie ivi presenti, già abituate alla presenza di attività antropiche.

Per quanto riguarda il consumo di suolo, in particolar modo per le specie avicole, la nidificazione non avviene all'interno del Parco Commerciale, per cui i nuovi edifici non andranno a ridurre l'habitat di tali animali.

6. Siti Rete Natura 2000 presenti

Dall'analisi cartografica e dai dati topografici della documentazione di progetto, il limite dell'area d'intervento non ricade, neanche parzialmente, all'interno di alcuna area della Rete Natura 2000.

L'area di intervento (Parco Commerciale) si trova a circa 2,5 km rispetto al sito Rete Natura 2000 denominato "Ex Cave di Casale", identificato dal codice IT3220005 e 900 m dall'ansa più vicina del fiume Tesina, facente parte del SIC "Bosco di Dueville e Risorgive limitrofe", identificato col Codice Natura 2000 IT3220040.

Nella seguente tabella si riepilogano i siti della Rete Natura 2000 più vicini, con la rispettiva distanza, espressa in metri, fra questi ed il limite dell'area d'intervento:

TIPOLOGIA	CODICE	DENOMINAZIONE	DISTANZA
SIC/ZPS	IT3220005	"Ex Cave di Casale"	2500 m
SIC	IT3220040	"Bosco di Dueville e Risorgive limitrofe"	900 m

Tabella 2 - Siti delle Rete Natura 200 più vicini all'area di intervento

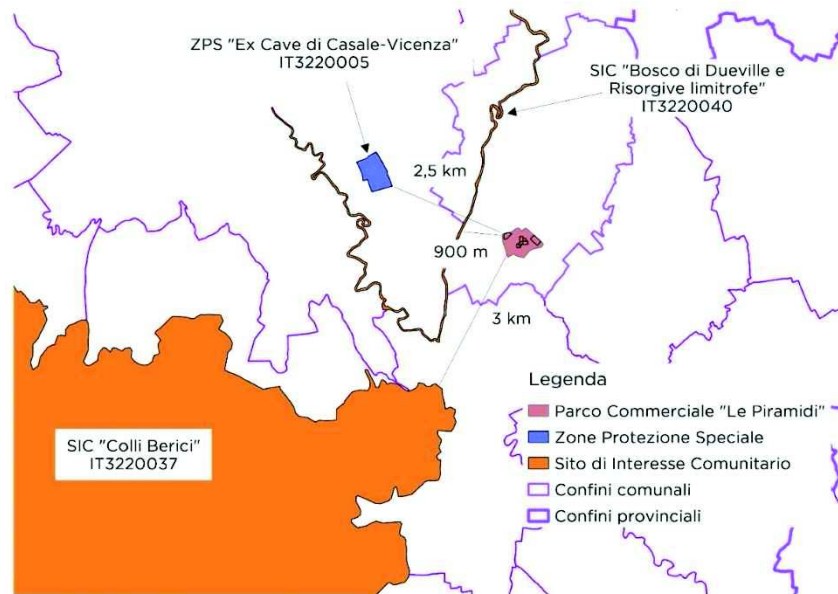


Figura 12 - Siti di Rete Natura 2000 limitrofi a Torri di Quartesolo.

6.1. Possibile interferenza con i Siti della Rete Natura 2000


Entrambe le aree sopra elencate sono lontane dall'area di progetto e la forte antropizzazione data dall'attività industriale e agricola porta ad escludere la presenza di vegetazione, flora e fauna protette. In particolare, l'area di progetto e le zone limitrofe sono state fortemente modificate dall'uomo, a causa del processo di adattamento ai bisogni produttivi.

Dato quanto esposto nel Quadro Ambientale del SIA relativo alla progettazione degli edifici A-E, di cui questo documento costituisce parte integrante, risulta ragionevole escludere che l'intervento abbia effetti significativamente negativi sul SIC/ZPS "Ex Cave di Casale", mentre sono stati analizzati gli aspetti della Valutazione d'Incidenza Ambientale del PAT che descrivono il SIC "Bosco di Dueville e Risorgive limitrofe", nonostante nel fiume Tesina nelle vicinanze dell'area non siano state riscontrate risorgive.

Non essendoci specie di piante e/o faunistiche protette, l'aumento delle emissioni di inquinanti in atmosfera dovute al traffico indotto non provoca disturbi rilevanti.

Per quanto riguarda il rumore, le specie più sensibili al disturbo antropico sono quelle avicole, soprattutto nel periodo riproduttivo o di svernamento. Nell'area di studio, sono presenti principalmente specie avicole antropofile che tollerano i disturbi derivanti dai centri abitati, dal traffico veicolare e le pratiche agricole, pertanto sono caratterizzate da un livello di adattabilità tipico di un ambiente antropizzato.

Da quanto sopra descritto si esclude che il disturbo antropico generato dalle emissioni sonore possa incidere negativamente sulle specie avicole considerate. Pertanto, in relazione alla valutazione effettuata e alla natura del PAT, con ragionevole certezza, si può escludere il verificarsi di incidenze significative sul sito della rete Natura 2000 "Bosco di Dueville e Risorgive limitrofe".

 elena barbato ingegnere ambientale	Valutazione Impatto Ambientale Edifici A-E Parco Commerciale "Le Piramidi"	Data	Luglio 2017
		File	P AM RE 10.1
		PAGINA	16 di 17


Si fa notare che il progetto prevede anche la piantumazione di alberi lungo il perimetro del Parco Commerciale, quindi si prevede un miglioramento dal punto di vista naturalistico, oltre alla limitazione degli impatti visivo e acustico.

Infine per la valutazione del consumo di suolo indotto dall'opera, l'area in esame è già caratterizzata da una forte antropizzazione. Gli edifici di progetto, sorgendo su aree interne al perimetro del Parco Commerciale, attualmente abbandonate, non andranno ad occupare e ridurre la superficie degli ecosistemi, delle zone boscate e degli ambiti boscati, di conseguenza non c'è impatto negativo da questo punto di vista.

Piazzola sul Brenta, luglio 2017

Il Professionista incaricato

Ing. Elena Barbato

	Valutazione Impatto Ambientale Edifici A-E Parco Commerciale "Le Piramidi"	Data	Luglio 2017
		File	P AM RE 10.1
		PAGINA	17 di 17

7. Allegati

- Allegato E alla DGR n. 2299 del 09 dicembre 2014
- Documento d'identità del dichiarante



PROCEDURA PER LA VALUTAZIONE DI INCIDENZA
**MODELLO PER LA DICHIARAZIONE DI NON NECESSITÀ
 DI VALUTAZIONE DI INCIDENZA**

La/Il sottoscritta/o ELENA BARBATO
 nata/o a PADOVA prov. PD.....
 il 06/08/1980 e residente in VIA XX SETTEMBRE 84

 nel Comune di PIAZZOLA SUL BRENTA prov. PD.....
 CAP .. 35016 .. tel. 349 / 6781707 fax / email elena.barbato@gmail.com
 in qualità di ESTENSORE DELLO STUDIO DI IMPATTO AMBIENTALE

 del piano - progetto - intervento denominato REALIZZAZIONE EDIFICI A-E, PARCO COMMERCIALE
 "LE PIRAMIDI"

DICHIARA

che per l'istanza presentata NON è necessaria la valutazione di incidenza in quanto riconducibile all'ipotesi di non necessità di valutazione di incidenza prevista dell'Allegato A, paragrafo 2.2 della D.G.R. n° 2299 del 09/12/2014 al punto / ai punti "Ai sensi dell'art. 6 (3), della Direttiva 2/43/Cee, la Valutazione di incidenza non è necessaria per i piani, i progetti e gli interventi per i quali non risultano possibili effetti significativi sui siti della rete Natura 2000" Alla presente si allega la relazione tecnica dal titolo:.....
 Dichiarazione di non necessità di Valutazione di Incidenza Ambientale

DATA
12/07/17

IL DICHIARANTE
Elena Barbato

Informativa sull'autocertificazione ai del D.P.R. 28/12/2000 n. 445 e ss.mm.ii.

Il sottoscritto dichiara inoltre di essere a conoscenza che il rilascio di dichiarazioni false o mendaci è punito ai sensi dell'art. 76 del D.P.R. 28/12/2000 n. 445 e ss.mm.ii., dal Codice Penale e dalle leggi speciali in materia.

Tutte le dichiarazioni contenute nel presente documento, anche ove non esplicitamente indicato, sono rese ai sensi, e producono gli effetti degli artt. 47 e 76 del DPR 445/2000 e ss.mm.ii.

Ai sensi dell'art. 38 del DPR 445/2000 ss.mm.ii., la dichiarazione è sottoscritta dall'interessato in presenza del dipendente addetto ovvero sottoscritta o inviata insieme alla fotocopia, non autenticata di un documento d'identità del dichiarante, all'ufficio competente Via fax, tramite un incaricato, oppure mezzo posta.

DATA
12/07/17

II DICHIARANTE
Cesare Barbato

Informativa sul trattamento dei dati personali ai sensi dell'art. 13 del D.Lgs. 30 giugno 2003 n. 196

I dati da Lei forniti saranno trattati - con modalità cartacee e informatizzate - per l'archiviazione delle istanze presentate nell'ambito del procedimento per il quale la presente dichiarazione viene resa e non costituiranno oggetto di comunicazione o di diffusione.

I dati raccolti potranno essere trattati anche per finalità statistiche.

Il Titolare del trattamento è: ... Provincia di Vicenza

con sede in

..... Vicenza, Palazzo Godi-Nievo, Contrà Gazzolle n. 1

Via n., CAP

Il Responsabile del trattamento è: Dirigente della struttura provinciale preposta alle procedure di VIA

con sede in

..... n., CAP


Via n., CAP

Le competono tutti i diritti previsti dall'articolo 7 del D.Lgs. n.196/2003. Lei potrà quindi chiedere al Responsabile del trattamento la correzione e l'integrazione dei propri dati e, ricorrendone gli estremi, la cancellazione o il blocco.

DATA
12/07/17

II DICHIARANTE
Cesare Barbato

Cognome..... BARBATO
Nome..... ELENA
nato il..... 06/08/1980
(atto n. 1974 P I S A)
a..... PADOVA (PD)
Cittadinanza..... ITALIANA
Residenza..... GRISIGNANO DI ZOCCO
Via..... VIA MARCONI N. 5/F
Stato civile.....
Professione.....
CONNOTATI E CONTRASSEGNI SALIENTI
Statura..... 1.73
Capelli..... CASTANI
Occhi..... VERDI
Segni particolari.....



Firma del titolare..... *Elena Barbato*
GRISIGNANO DI ZOCCO...22/10/2012

Impronta del dito
indice sinistro

IL SINDACO

REPUBBLICA ITALIANA



COMUNE DI
GRISIGNANO DI ZOCCO

CARTA D'IDENTITÀ

N.° AU 0076203

DI

BARBATO
ELENA



Scade il 06/08/2023
(art. 2, c.6 legge 16/06/1998, n.191)

AU 0076203



IPZS - I.A.A. - O.C.V. - ROMA



STATO DI FAMIGLIA e RESIDENZA

Certificato Nr. 274963

L'UFFICIALE D'ANAGRAFE DELEGATO
CERTIFICA CHE IN QUESTO REGISTRO DI POPOLAZIONE
RESIDENTE RISULTA ISCRITTA LA SEGUENTE FAMIGLIA:
CHE RISULTA ABITARE ALL'INDIRIZZO:

AB. Via XX SETTEMBRE 84

IS MION RITA

NATA IL 02/08/1949 A PIAZZOLA S/BR. (PD)

ATTO N. 120-I-A/1949

E' QUI RESIDENTE DAL 05/04/1982

BARBATO ELENA

NATA IL 06/08/1980 A PADOVA

ATTO N. 1974-I-A/1980

E' QUI RESIDENTE DAL 10/07/2014

ESENTE DALL'IMPOSTA DI BOLLO
AI SENSI DELL'ART. 10
LEGE 14/1987
TABELLA ALLEGATO B) - D.P.R. 26/10/1972
N. 842 E SUCCESSIVE MODIFICAZIONI

PIAZZOLA SUL BRENTA 21/10/2014

L'UFFICIALE D'ANAGRAFE

ZAMBOTTO GIOVANNI
Collaboratore Amm.vo



Il presente certificato non puo' essere prodotto agli organi della P.A. o
ai privati gestori di pubblici servizi
(ART.15 C.1 L.12.11.2011 N.183)

DIRITTI RISCOSSI
SEGRETARIA 0,26
TOTALE 0,26

