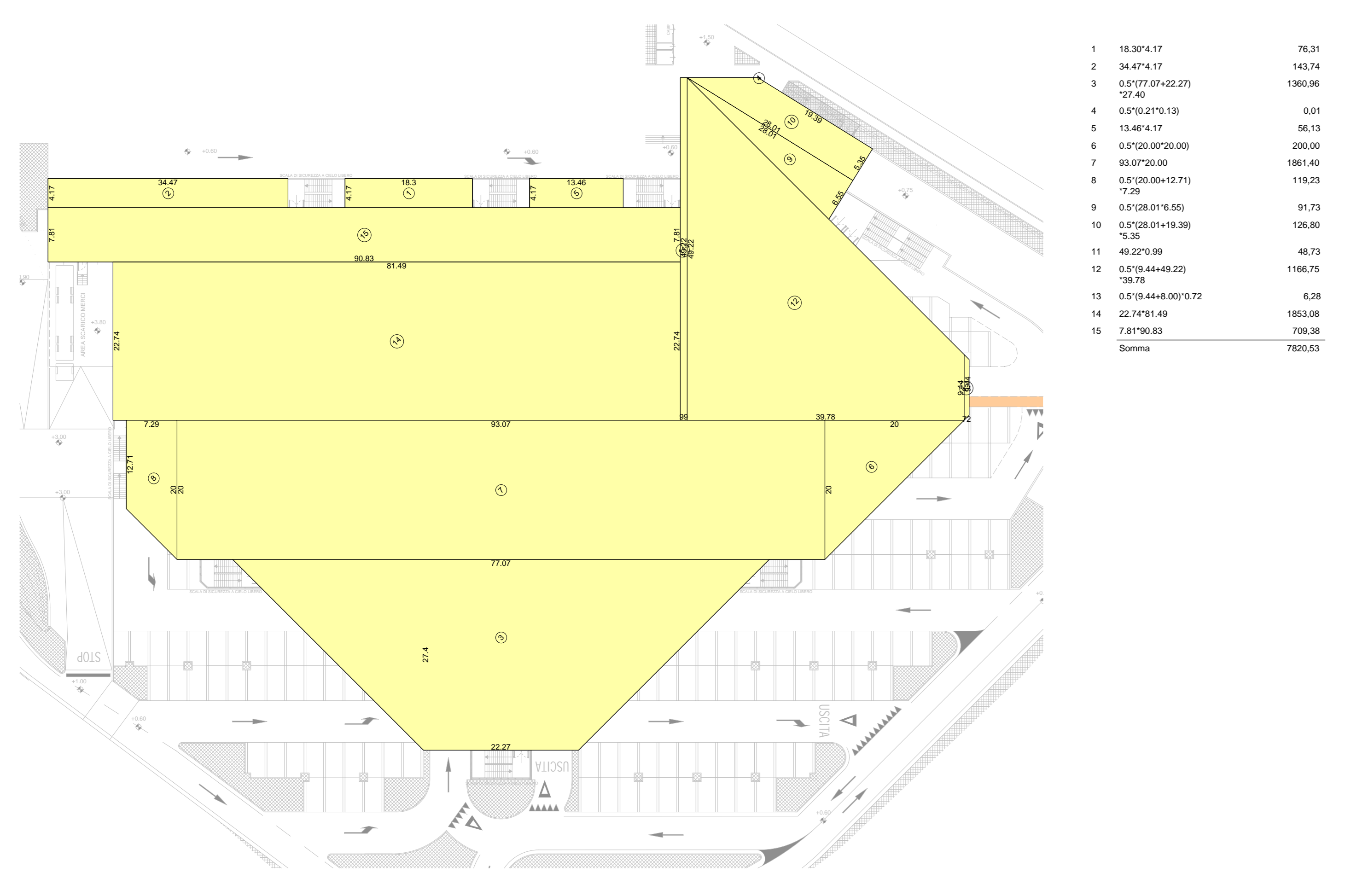
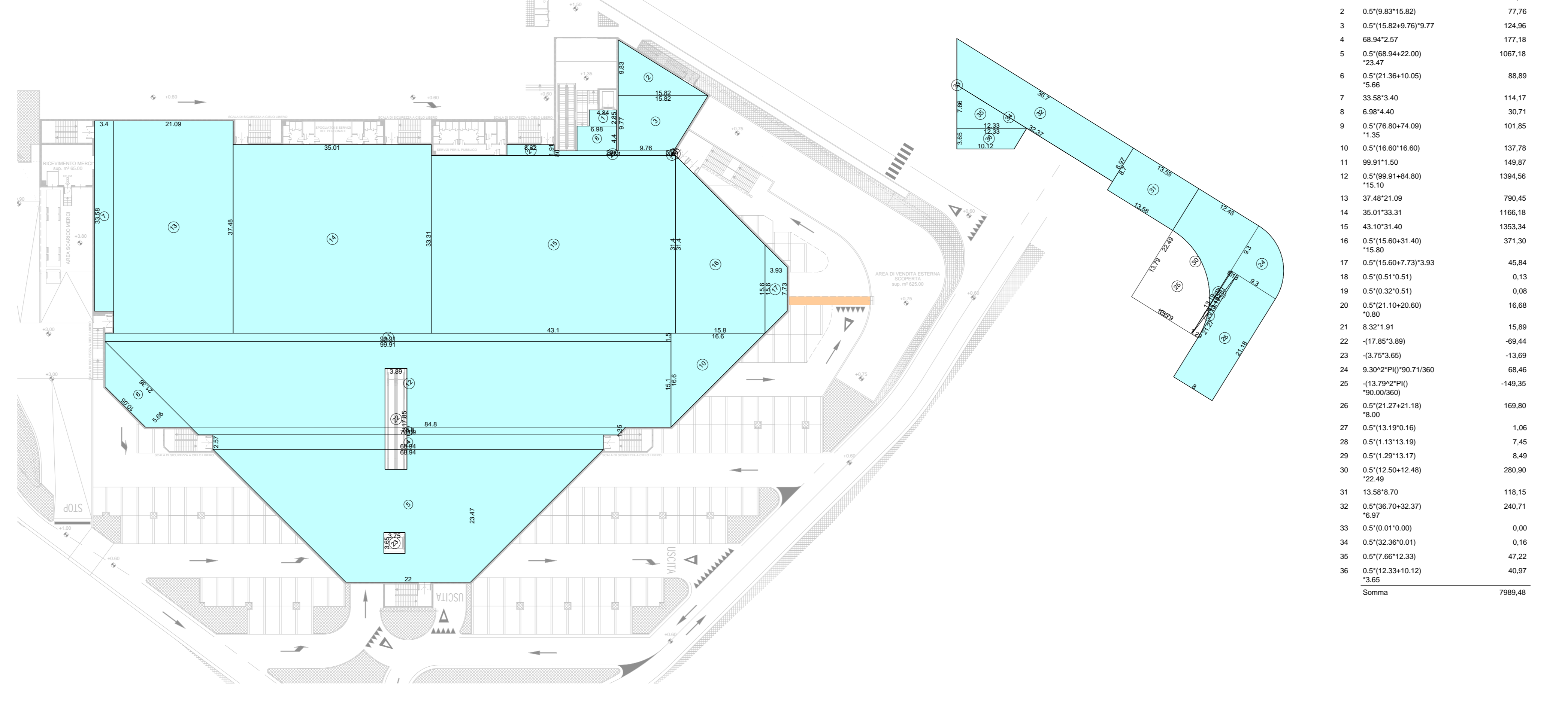


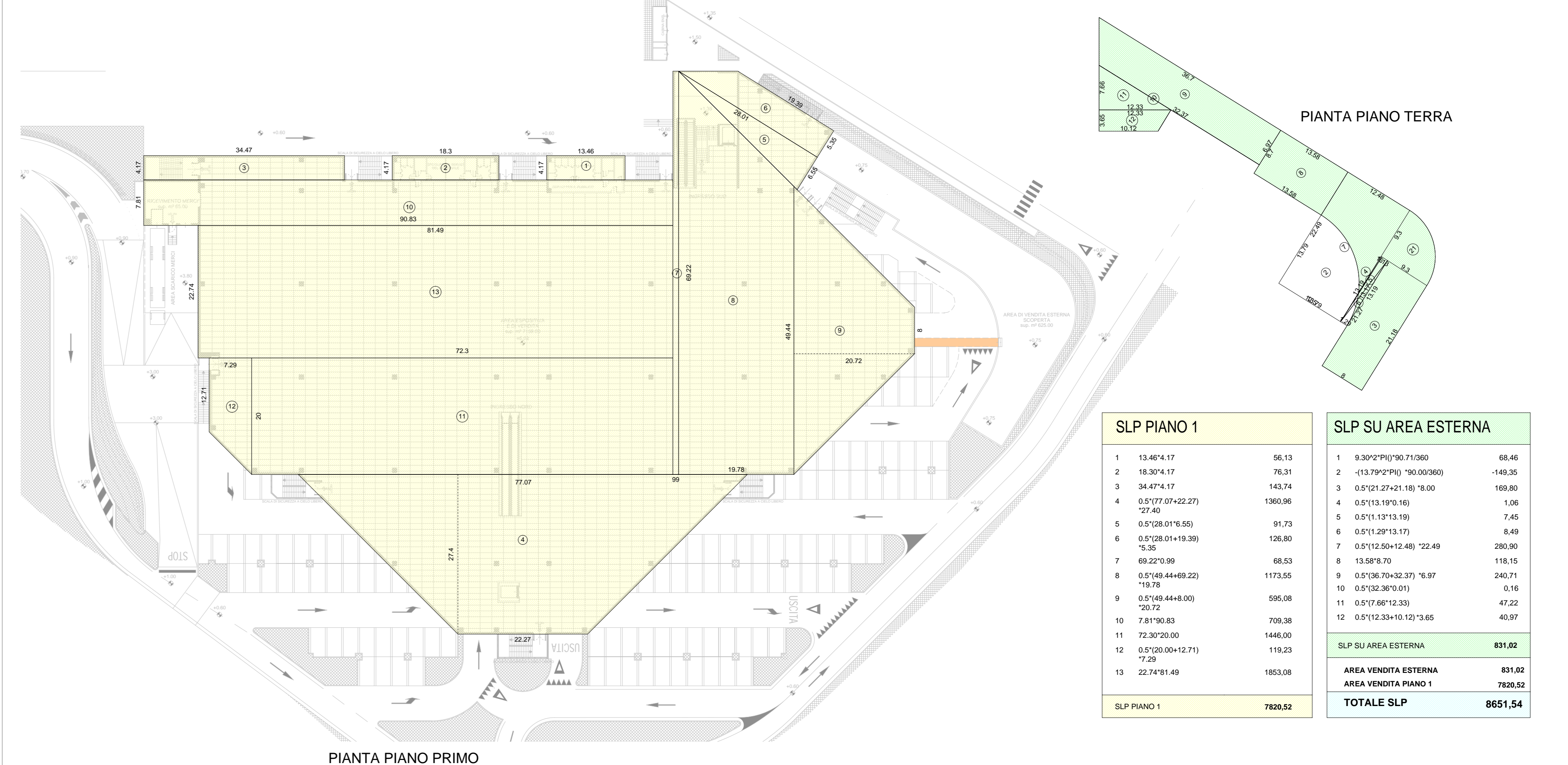
DIMOSTRAZIONE GRAFICA ED ANALITICA DELLA SUPERFICIE COPERTA



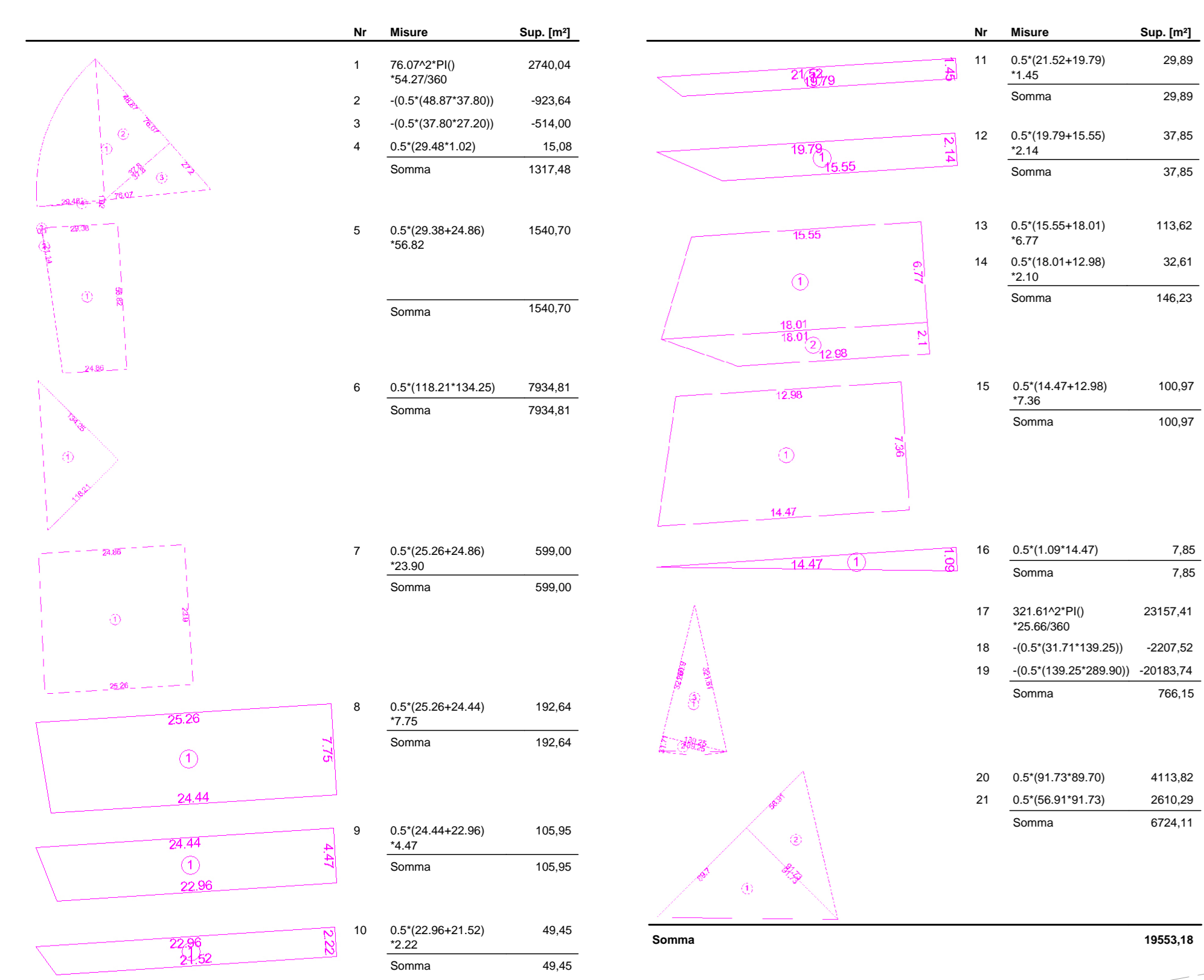
DIMOSTRAZIONE GRAFICA ED ANALITICA DELLA SUPERFICIE DI VENDITA
scala 1:500



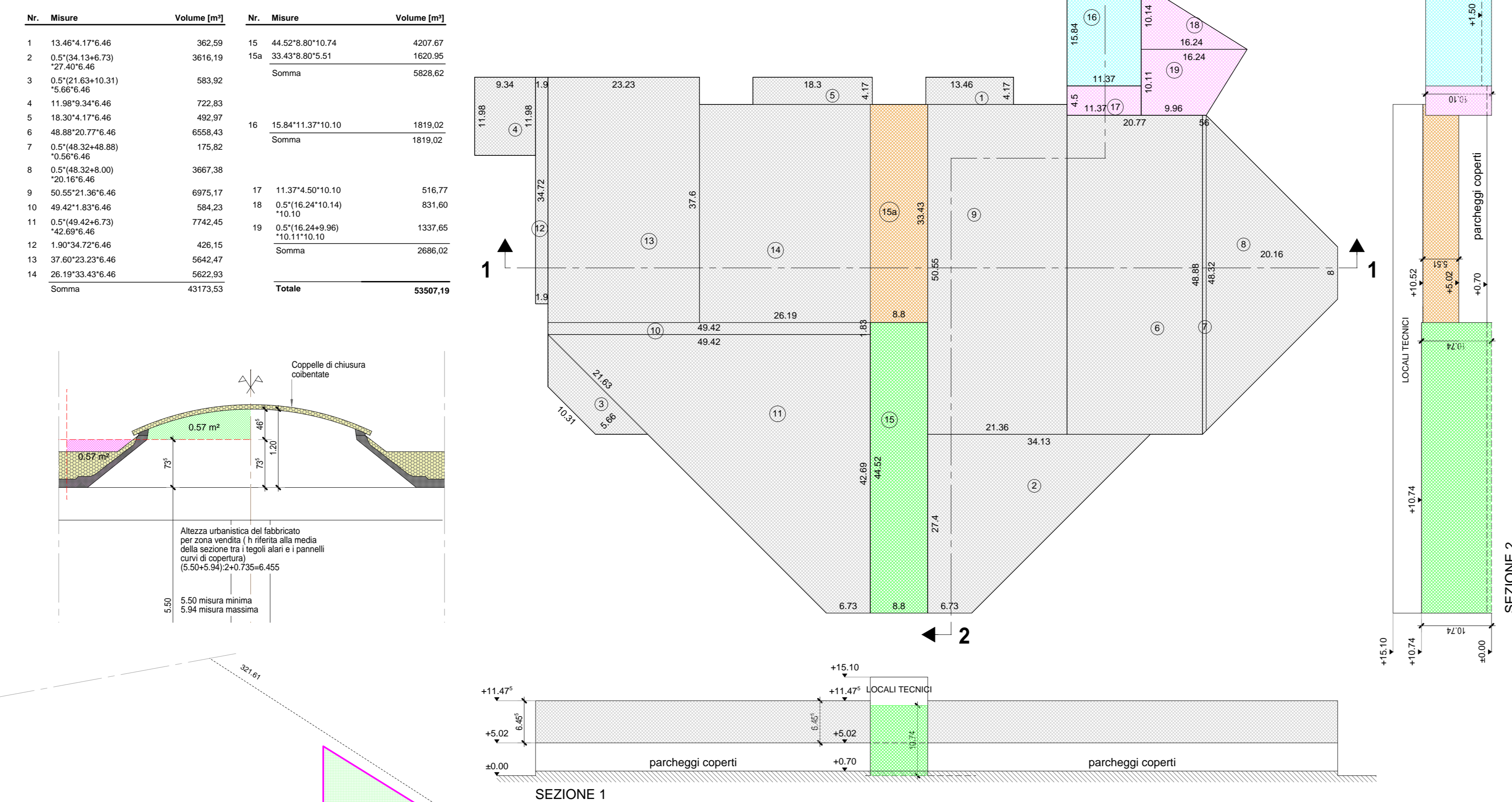
DIMOSTRAZIONE GRAFICA ED ANALITICA DELLA S.L.P.



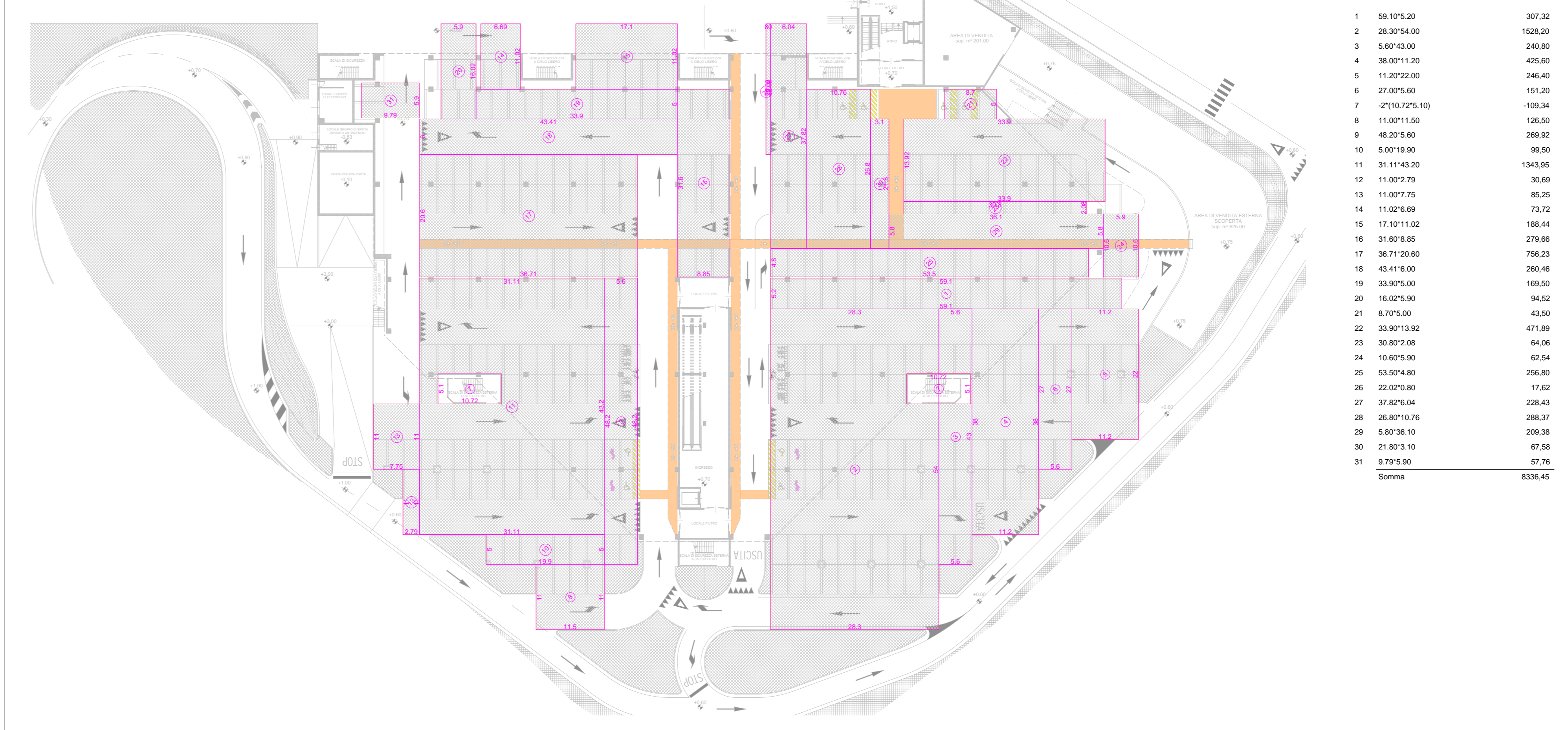
DIMOSTRAZIONE GRAFICA DELLA SUPERFICIE DEL LOTTO



DIMOSTRAZIONE GRAFICA ED ANALITICA DEL VOLUME
scala 1:500



DIMOSTRAZIONE GRAFICA ED ANALITICA DELLA SUPERFICIE A PARCHEGGI
scala 1:500



STANDARDS A PARCHEGGIO Art. 5 comma 4.b.2 del R.R. n. 1 del 21/06/2013 IN ATTUAZIONE DELL' Art. 4 DELLA L.R. 56 del 28/12/2002			
LIMITA	DESTINAZIONE	SUPERFICIE (mq)	AREA RICHIESTA (mq)
COMMERCIALE	DESTINAZIONE	SUPERFICIE (mq)	AREA RICHIESTA (mq)
Unica	Superficie di vendita	7903,48	7903,48
Unica	Superficie totale pagamento	8651,54	8651,54
Totale standard richiesto 8651,54			

DATI TECNICI:

Sup. del lotto: 7903,81

Sup. massima edificabile: 7821,27

Sup. coperta di progetto: 7820,53 (e 7821,27)

Volume massimo edificabile (0,07m³): 58659,54

Volume di progetto: 53507,19 (e 58659,54)

REGIONE DEL VENETO PROVINCIA DI VICENZA COMUNE DI TORRI DI QUARZESOLO

VALUTAZIONE IMPATTO AMBIENTALE EDIFICI A-E PARCO COMMERCIALE "LE PIRAMIDI"

D.Lgs. 3 Aprile 2006 n. 152 e ss.mm.ii. Legge Regionale del Veneto 18 Febbraio 2016 n. 4



ELABORATI PROGETTUALI EDIFICIO "E"

Allegato 23

OGGETTO: DIMOSTRAZIONI GRAFICHE DELLE SUPERFICIE DEL LOTTO E DEI PARCHEGGI

PROFONORE: Iniziative Industriali S.p.A.

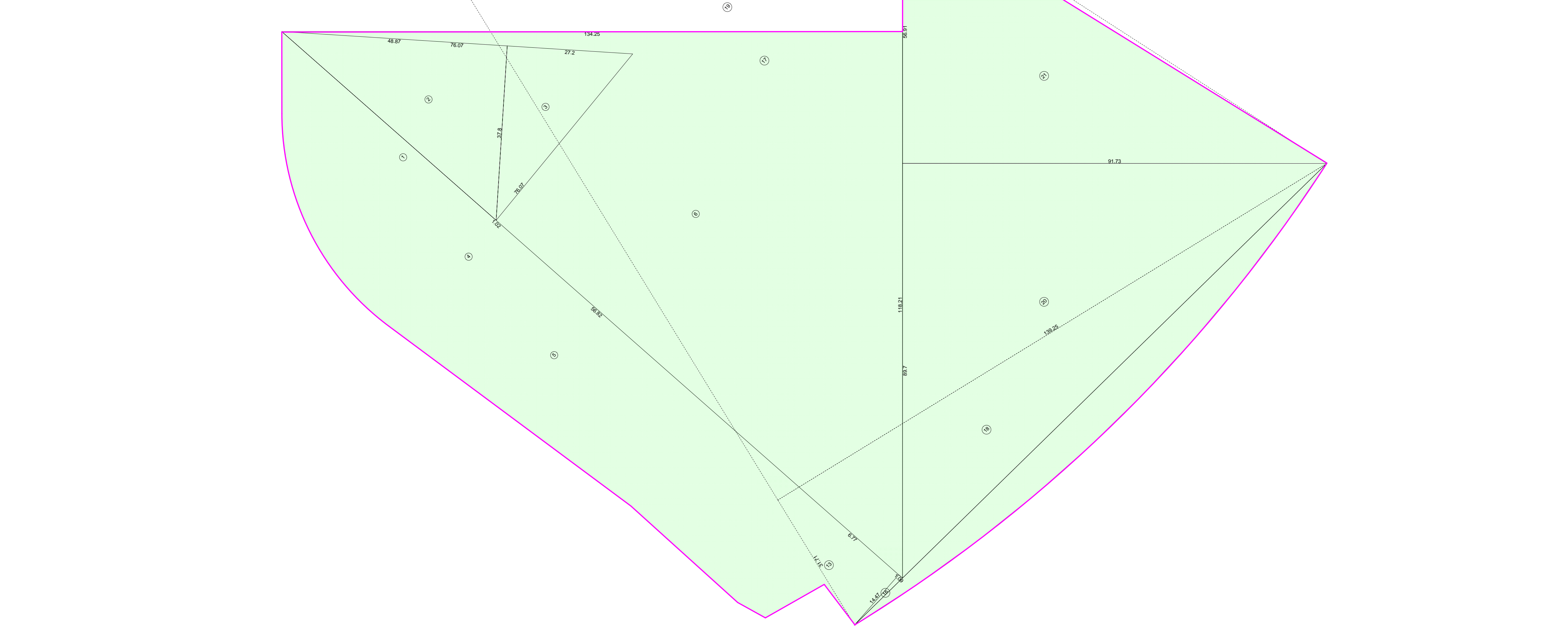
PROGETTISTI: Arch. Gaetano Ingul Tomblon & Associati

REDATTORE VIA: elena barbato

SCALE: 1:500

DATA: Luglio 2017

FILE: 21868.pptx/137



DIMOSTRAZIONE GRAFICA ED ANALITICA DELLA SUPERFICIE IN ASFALTO DRENANTE E DELLA SUPERFICIE IMPERMEABILE
scala 1:500

