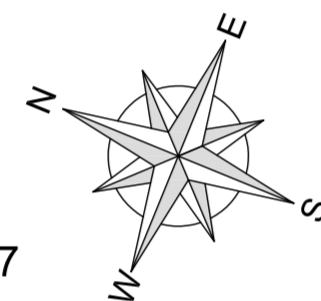


ESTRATTO MAPPA CATASTALE

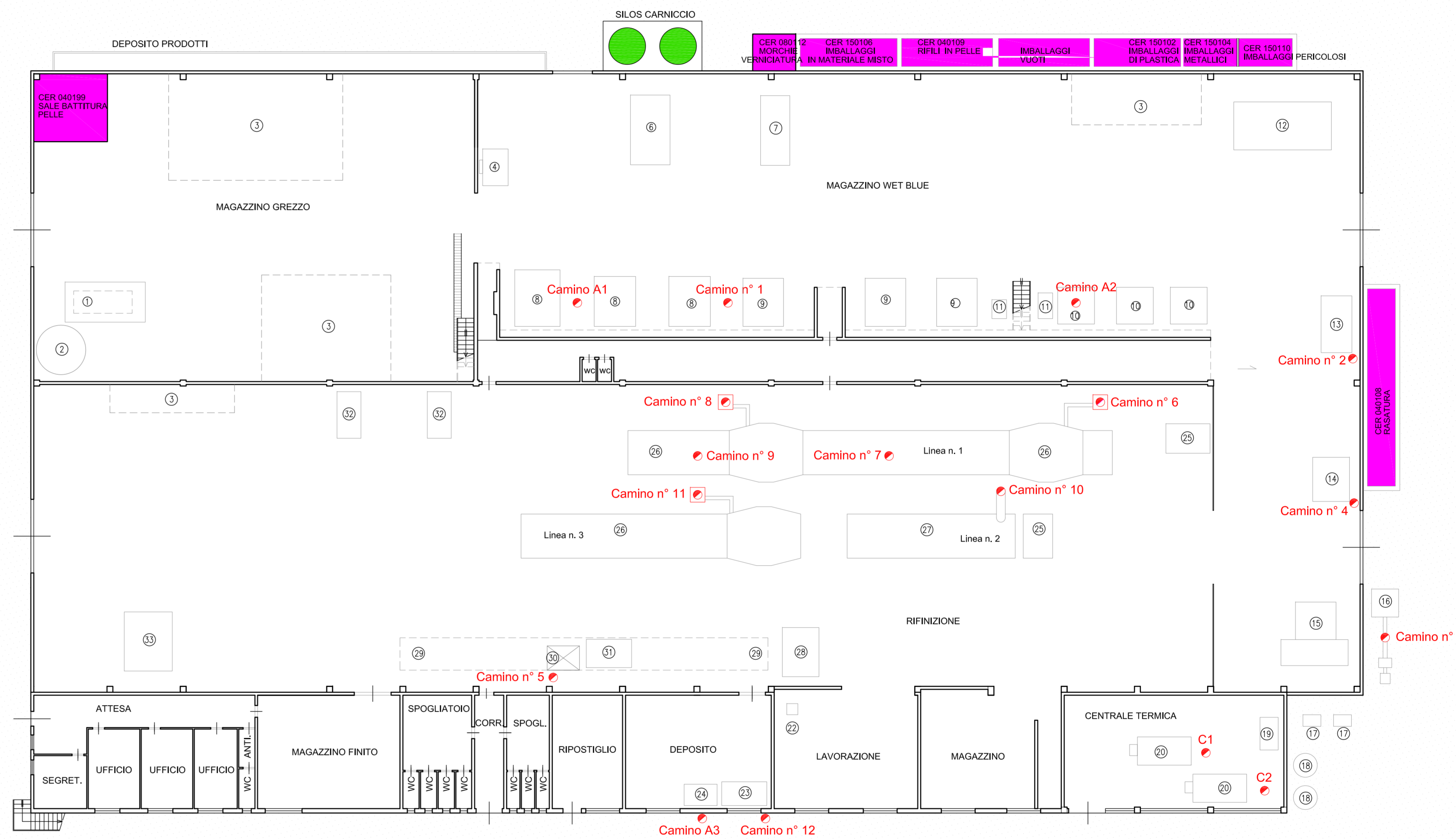
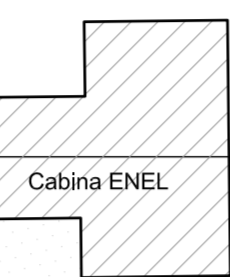
PLANIMETRIA SCALA 1/2000
 Comune di Arzignano, Provincia di Vicenza
 Foglio ° 13
 Mappale nn. 69 sub.1-2 - 399 - 402 - 566 - 734 - 567



LEGENDA LAY-OUT:

- 1 DESALTRICE
- 2 CISTERNA ACCUMULO
- 3 SCAFFALATURE
- 4 PESA
- 5 PESA
- 6 SCARNATRICE
- 7 SPACCATRICE
- 8 BOTTE CALCINAIO
- 9 BOTTE PER CONCIA
- 10 BOTTE PER COLORE
- 11 BOTTALINO PER PROVE
- 12 PRESSA ROTATIVA
- 13 RASATRICE
- 14 BOTTE FOLLAGGIO
- 15 SMERIGLIATRICE
- 16 IMPIANTO ABBATTITORE
- 17 COMPRESSORE
- 18 BOLLITORE
- 19 VASCA RACCOLTA SPRUZZI
- 20 CALDAIA
- 21 AUTOCLAVE
- 22 TRONCATRICE
- 23 CABINA CAMPIONE
- 24 BILANCIA
- 25 GEMATA
- 26 SPRUZZO
- 27 TUNNEL ESSICAZIONE
- 28 PALISSONE
- 29 ESSICATOIO A SOFFITTO
- 30 GENERATORE DI CALORE PER ESSICATOIO
- 31 LUCIDATRICE
- 32 ROTOPRESSA
- 33 MISURATRICE

VIA SECONDA STRADA



673

339

399

568

565

566

770

323 Altra Ditta

Altra Ditta mapp. 253

Comune di Arzignano - Provincia di Vicenza

Progetto: SCREENING VIA - PLANIMETRIA RIFIUTI

IL TECNICO GEOM. RENATO ROSSI	IL COMMITTENTE CONCERIA JUNIOR S.P.A. Via Seconda Strada n° 26 - 36071 Arzignano (VI) p.iva. 00142210244 - tel. 0444 451833
----------------------------------	--

studio tecnico rossi geom. renato

VIA G. ZANELLA, 3/1 - 36050 MONTORSO VIC.NO
 tel : 0444/685322 fax : 0444/486630
 e-mail : geom.rossi@gmail.com Skype : geom.renato.rossi

Data 12/2017
 Località via Seconda Strada

Tavola U Planimetrie, pianta layout, ubicazione camini.

Scala 1: 2000 - 200

PLANIMETRIA scala 1:200