








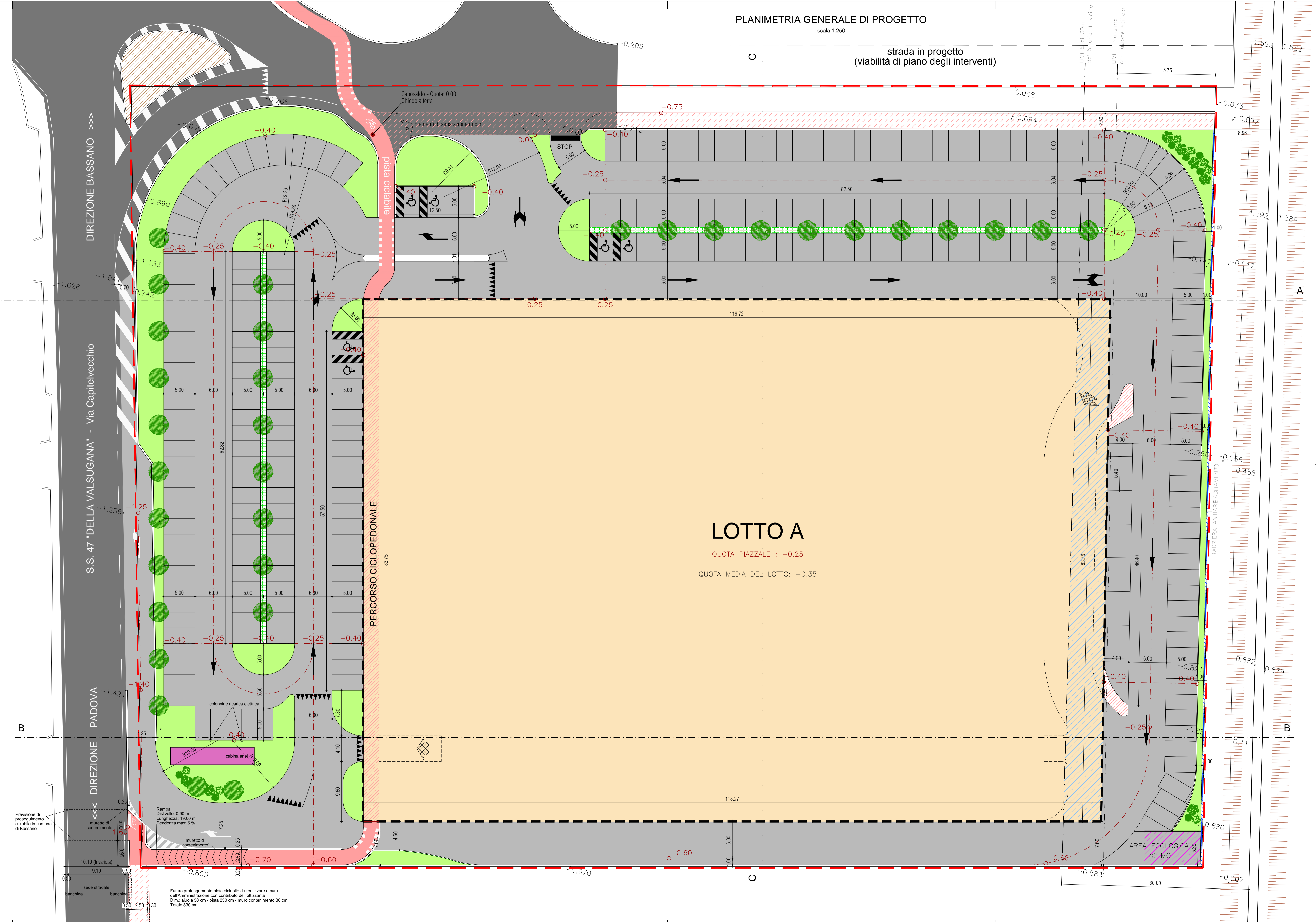


LEGENDA:

-  LIMITE DI PROPRIETA'
-  ZONE ASFALTATE (PARCHEGGI, SPAZI DI MANOVRA, STRADE INTERNE)
-  LOTTO A
-  PISTA CICLABILE
-  PERCORSO CICLOPEDONALE PAVIMENTATO
-  AREA PER FUTURA PISTA CICLABILE
-  ZONE A VERDE
-  ZONE CON PAVIMENTAZIONE DRENANTE
-  ACER CAMPESTRE
-  NANDINA DOMESTICA
COTONEASTER SALICIFOLIUS
DEUTZIA GRACILIS
-  QUOTE ESISTENTI
-  QUOTE IN PROGETTO
-  LIMITE EDIFICABILE
-  ZONA EDIFICABILE SUBORDINATA A PARERE R.F.I.
-  BARRIERA ANTIABBLAGIAMENTO SU RECINZIONE EST (LATO FERROVIA)

PLANIMETRIA GENERALE DI PROGETTO
- scala 1:250 -



LOTTO A
QUOTA PIAZZALE : -0.25
QUOTA MEDIA DEL LOTTO: -0.35

CAPITELVECCHIO REAL ESTATE
L'amministratore Unico

<p>Geometra ANDRIOLLO Angelo s.f. NDR NGL 57726 Z7001 - p. na 03169082058 36060 Romano d'Ezzelino (VI) - Via Isonzo, 15 tel. 0424/510585 - fax 0424/390946 - e-mail af.isonzo@tiscali.it</p>		<p>Architetto FIORAVANZO Valter Luigi s.f. FRV VTR 67226 A703R - p. na 02517140246</p>	
<p>Comune di CASSOLA</p>		<p>Provincia di VICENZA</p>	
TAVOLA:	PROGETTO URBANISTICO		
7	VARIANTE 2 AL P.D.L. "DOBRU"		
SCALA:	ELABORATO:		
1:250	PROGETTO Planimetria generale		
COMMITTENTE:	DATA:	FILE:	
"CAPITELVECCHIO Real Estate Srl"		H:\CARTELLE - \Capitelvecchio - \Disegni\PIA\Progetto urbanistico - 7 - Planimetria Generale di progetto	

Previsione di proseguimento pista ciclabile in comune di Bassano

Rampa: Dislivello: 0,90 m
Lunghezza: 19,00 m
Pendenza max. 5 %

Futuro prolungamento pista ciclabile da realizzare a cura dell'Amministrazione con contributo del lotizzatore
Dim.: banchina 50 cm - pista 250 cm - muro contenimento 30 cm
Totale 330 cm