



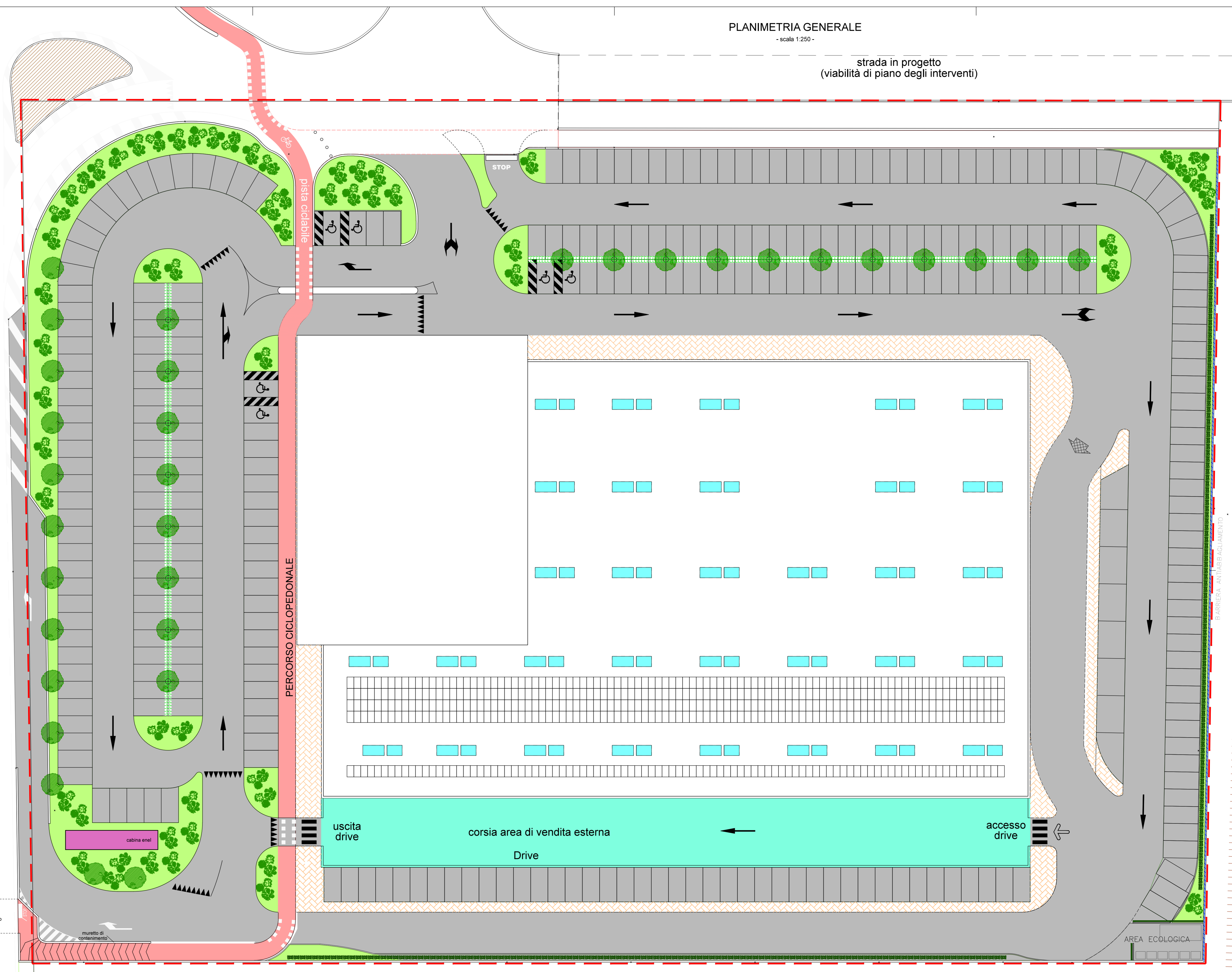


PLANIMETRIA GENERALE  
- scala 1:250 -

strada in progetto  
(viabilità di piano degli interventi)

LEGENDA:

-  LIMITE DI PROPRIETA'
-  ZONE ASFALTATE (PARCHEGGI, SPAZI DI MANOVRA, STRADE INTERNE)
-  PISTA CICLABILE
-  ZONE A VERDE
-  ACER CAMPESTRE
-  BIANCOSPINO CORBEZZOLO LIGUSTRO
-  FOTINIA (SIEPE)
-  ROSA CANINA (SIEPE RAMPICANTE)



CAPITELVECCHIO  
REAL ESTATE S.r.l.  
L'Amministratore Unico

Geometra **ANDRIOLLO Angelo** Architetto **FIORAVANZO Valter Luigi**  
c.f. NDR NGL 57126 27001 - p. iva 03160080268 c.f. FRV VTR 67128 A1039 - p. iva 02517140246  
36060 Romano d'Ezzelino (VI) - Via Isonzo, 15 tel. 0424/510585 - fax 0424/390946 - e-mail af.isonzo@iscall.it

Comune di CASSOLA Provincia di VICENZA

TAVOLA: <b>9</b>	PROGETTO CAPANNONE COSTRUZIONE DI UN CAPANNONE COMMERCIALE - VARIANTE N. 1	IL PROGETTISTA: Ordine degli Architetti, Pianificatori, Paesaggisti e Conservatori della Provincia di Vicenza <b>VALTER LUIGI FIORAVANZO</b> a.r.s.p.
SCALA: 1:250	ELABORATO: PROGETTO Planimetria generale	
COMMITTENTE: "CAPITELVECCHIO Real Estate Srl"	DATA:	FILE: n. \CARTELLE... \Capitelvecchio... Disegni \Capannone \Progetto 03... Tavole progetto

Previsione di proseguimento ciclabile in comune di Bassano

muretto di contenimento

muretto di contenimento