MAPPA CATASTALE - scala 1:2000

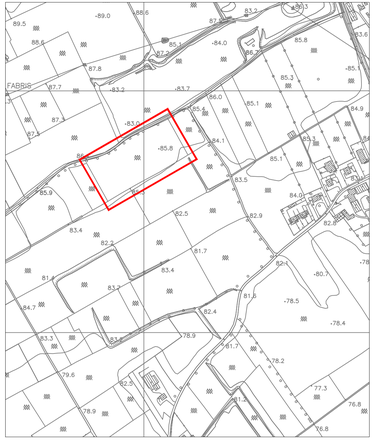

CARTA TECNICA REGIONALE - scala 1:5.000

LEGENDA

14.598 Quota di rilievo stato di fatto (m s.m.m.)

14.84 Quota di progetto (m s.m.m.)

RETE METEORICA DI PROGETTO

- Cunetta di raccolta acque meteoriche di progetto
- Condotta acque meteoriche di progetto
- Direzione del flusso
- Raccolta pluviali
- Pozzetto in cls con caditoia in ghisa classe D400
- Pozzetto in cls con chiusino in ghisa classe D400 dimensioni interne:
  - 50x50 cm per condotte fino a Ø 30 cm
  - 80x80 cm per condotte fino a 50 cm

DISPOSITIVI DI MITIGAZIONE IDRAULICA

- Bacini di mitigazione a cielo aperto
- Volume di mitigazione idraulica costituito da pozzi perdenti e materasso in materiale grossolano
- Pozzo perdente di recapito in cls Ø 200 cm ad anelli prefabbricati sovrapposti con elemento di chiusura carrabile in cls provvisto di chiusino di ispezione

NOTE

- Le quote di progetto sono riportate in planimetria con la grafia indicata in legenda. Ove non specificato le quote rimarranno invariate: in particolare non è previsto alcun innalzamento della quota di piano campagna

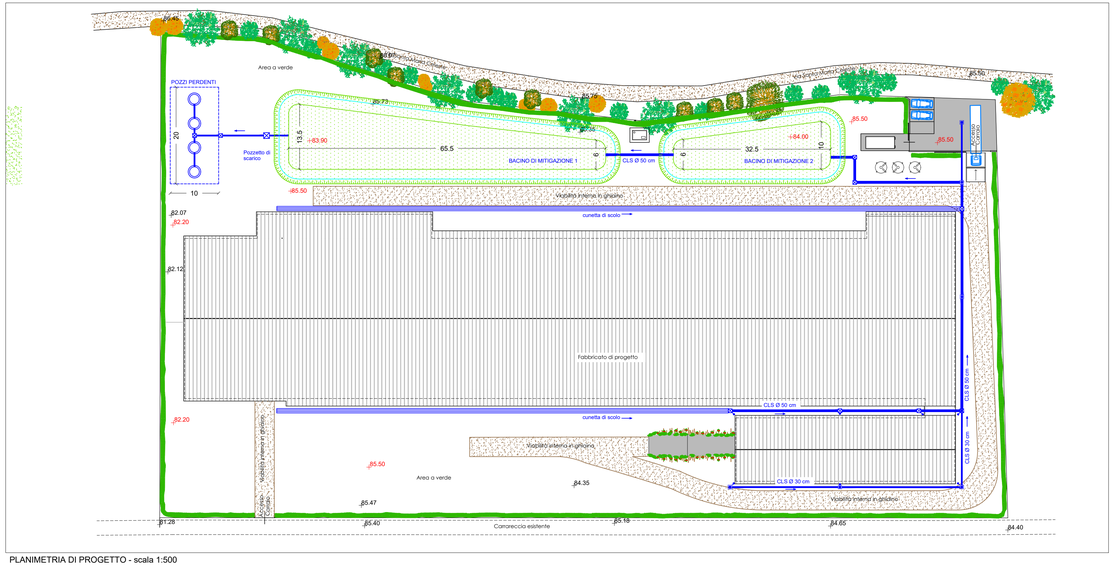

PLANIMETRIA DI PROGETTO - scala 1:500

BACINO DI MITIGAZIONE
Scala 1:50 - Sezione trasversale tipo

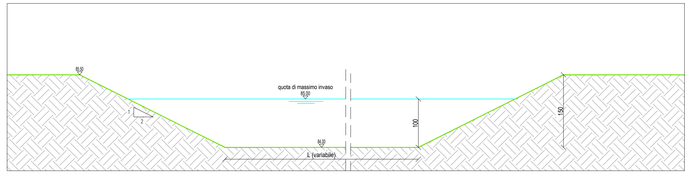

PARTICOLARE SCARICO BACINO DI MITIGAZIONE
Scala 1:50 Sezione in pianta

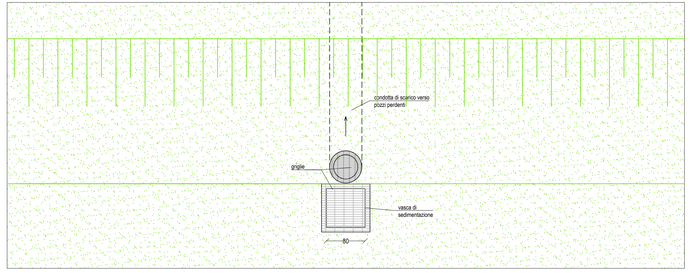

PARTICOLARE SCARICO BACINO DI MITIGAZIONE
Scala 1:50 - Sezione longitudinale

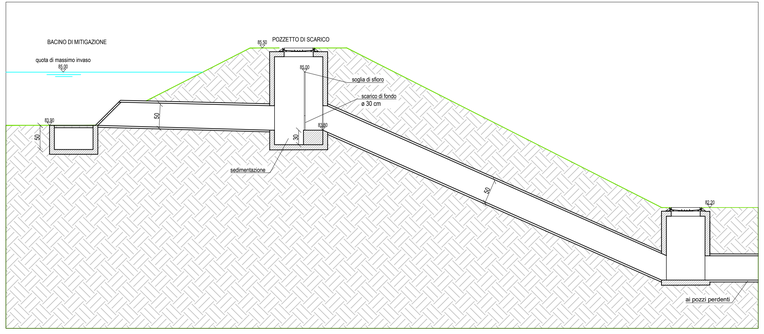

PARTICOLARE SISTEMA DISPERDENTE - Sezione in pianta

SCALA 1:100 - misure in cm

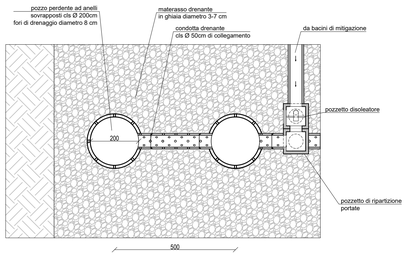

PARTICOLARE SISTEMA DISPERDENTE - Sezione longitudinale
SCALA 1:100 - misure in cm

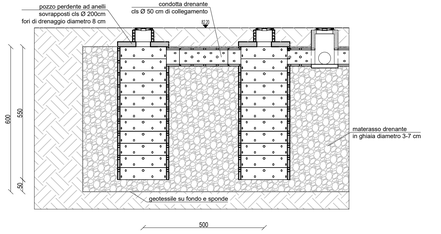

UBICAZIONE	COMUNE DI ISOLA VICENTINA	
PROGETTO	PROGETTO PER LA COSTRUZIONE DI UN ALLEVAMENTO AVICOLO PER GALLINE OVAIOLE IN VIA SANTA MARIA CELESTE	
COMMITTENTE	AVI ZEN SOCIETA' AGRICOLA SEMPLICE	SCALA varie
TAVOLA	RETE METEORICA DI PROGETTO E DISPOSITIVI DI MITIGAZIONE IDRAULICA	TAVOLA U
PROGETTISTA	**Ing. Luca Bettega** Via Castelletto 10/2 36054 Montebello Vicentino (VI)	
REVISIONE	Settembre 2017	