L'Estensore:

dott. ing. Ruggero Rigoni

iscritto al n. 1023
dell'Ordine degli Ingegneri di Vicenza

Collaborazione tecnica:

dott. ing. Gianluca Antonio Rigoni

iscritto al n. 3483
dell'Ordine degli Ingegneri di Vicenza

Il Proponente:

Provincia di Vicenza
Comune di Romano d'Ezzelino

S.E.A.
SERVIZI ECOLOGICI AMBIENTALI

S.E.A. s.r.l.
Via Emilio Segrè, 14 – 36034 Malo (VI)
P.IVA 02776930246
Tel. +39 0445 1922171
Fax +39 0445 581381
www.seaecoservizi.it – info@seaecoservizi.it

STUDIO DI IMPATTO AMBIENTALE

relativo al progetto di un

IMPIANTO DI RECUPERO DI RIFIUTI DI APPARECCHIATURE ELETTRICHE ED ELETTRONICHE (R.A.E.E.)

in

Via Nardi, n.50 in Comune di Romano d'Ezzelino

Provincia di Vicenza

Raccolte cartografiche tematiche

2C

elaborato: SIA

data: **Maggio 2016**

STUDIO DI INGEGNERIA AMBIENTALE ING. RUGGERO RIGONI
Via Divisione Folgore, n. 36 - 36100 VICENZA
Tel.: 0444.927477 - email: rigoni@ordine.ingegneri.vi.it

Il Coordinatore:
dott. ing. Ruggero Rigoni
iscritto al n. 1023
dell'Ordine degli Ingegneri di Vicenza

Collaborazione tecnica:
dott. ing. Gianluca Antonio Rigoni
iscritto al n. 2483
dell'Ordine degli Ingegneri di Vicenza

Il Proponente:

S.E.A. s.r.l.
SERVIZI ECOLOGICI AMBIENTALI
Via Emilio Segrè, 14 – 36034 Malo (VI)
P.IVA 02376050246
Tel. +39 0445 602231
Fax. +39 0445 605410
www.soeecomunicazioni.it – info@soeecomunicazioni.it

Provincia di Vicenza
Comune di Romano d'Ezzelino

STUDIO DI IMPATTO AMBIENTALE

relativo al progetto di un

IMPIANTO DI RECUPERO DI RIFIUTI DI APPARECCHIATURE ELETTRICHE ED ELETTRONICHE (R.A.E.E.)

in

Via Nardi, n.50 in Comune di Romano d'Ezzelino

Provincia di Vicenza

Raccolta cartografiche tematiche
Piani Territoriali

Piano Territoriale Regionale di Coordinamento P.T.R.C. - vigente -

2C1

elaborato

scala

Stralci cartografici in scala 1:700 000

data: **Maggio 2016**

STUDIO DI INGEGNERIA AMBIENTALE ING. RUGGERO RIGONI
Via Dindarone Foligno, n. 36 - 36100 VICENZA
Tel.: 0444 927477 - email: rigoni@ordine.ingegneri.vi.it

dalla Tavola 1
DIFESA DEL SUOLO E DEGLI INSEDIAMENTI

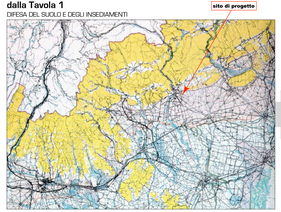

dalla Tavola 2
AMBITI NATURALISTICO-AMBIENTALI E PAESAGGISTICO DI LIVELLO REGIONALE

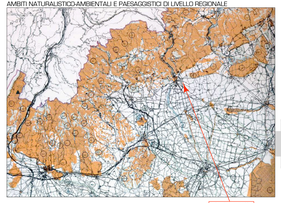

dalla Tavola 3
INTEGRITA' DEL TERRITORIO AGRICOLO

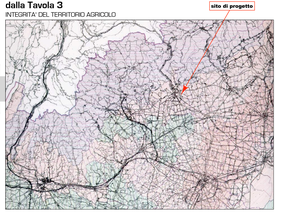

dalla Tavola 4
SISTEMA INSEDIATIVO ED INFRASTRUTTURALE STORICO E ARCHEOLOGICO

dalla Tavola 5
AMBITI PER LA ISTITUZIONE DI PARCHI E RISERVE REGIONALI NATURALI ED ARCHEOLOGICI ED AREE DI TUTELA PAESAGGISTICA

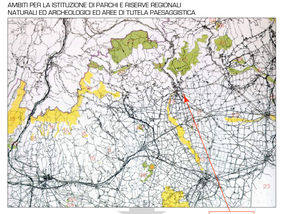

dalla Tavola 6
SCHEMA DELLA VIABILITA' PRIMARIA - ITINERARI REGIONALI ED INTERREGIONALI

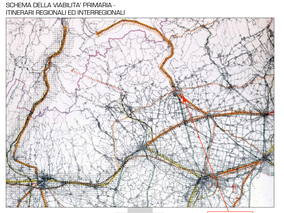


TAVOLA 6
SCHEMA DELLA VIABILITÀ PRIMARIA - ITINERARI REGIONALI ED INTERREGIONALI
CONFINE DI STATO
CONFINE DI REGIONE
SISTEMA DI VIABILITÀ DI LIVELLO INTERREGIONALE
CORRIDOI
AMBITI TRANSITATI
RAGNI CENTRALI
CORRIDOI TRANSFRONTALIERI
RETI MINORI
CORRIDOIO PLURIMODALE TRIESTE-TRIESTE
RETI
Collegamento Venezia-Trieste
Collegamento Venezia-Trieste
Collegamento Venezia-Trieste

Committente
dott. ing. Ruggero Rigoni
iscritto al n. 1455
dell'Ordine degli Ingegneri di Vicenza

Provincia di Vicenza
Comune di Romano d'Ezzelino

Collaboratore tecnico
dott. ing. Gianluca Antonio Rigoni
iscritto al n. 1460
dell'Ordine degli Ingegneri di Vicenza

S.E.A.
S.E.A. s.r.l.
Via Emilia Segrè, 14 - 36016 Malo (VI)
P.I. 03543270246
tel. +39 0445 605411
fax. +39 0445 605412 - info@seaservice.it

STUDIO DI IMPATTO AMBIENTALE

relativo al progetto di un

IMPIANTO DI RECUPERO DI RIFIUTI DI APPARECCHIATURE ELETTRICHE ED ELETTRONICHE (R.A.E.E.)

in

Via Nardi, n.50 in Comune di Romano d'Ezzelino

Provincia di Vicenza

Tavola integrativa tematica
Fare Ambiente

Piano Territoriale Regionale di Coordinamento P.T.R.C.
-adottato-
approvato con deliberazione della Giunta Regionale n. 372 del 17/02/2009
ai sensi della legge regionale n. 11 del 23 aprile 2004

2C2

Elaborato n.

Data: **Maggio 2016**

Stralci cartografici in scala 1:500.000 - 1:50.000

STUDIO DI INGEGNERIA AMBIENTALE ING. RUGGERO RIGONI
Via Giuseppe Felgara n. 39 - 36100 VICENZA
Tel. Uffici 0274777 - email: rigoni@online.ingegneri.it

dalla Tavola 01a
USO DEL SUOLO - FISICA

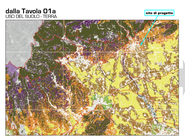

dalla Tavola 01c
USO DEL SUOLO litologiche e rischio sismico

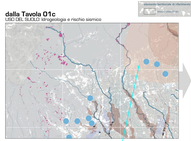

dalla Tavola 03
ENERGIE E MINERALI



dalla Tavola 05a
SVILUPPO ECONOMICO PRODUTTIVO

dalla Tavola 06
CERNIERA NATURALE E CULTURALE

dalla Tavola 08
CITTÀ, AEROPORI DEL VENETO

dalla Tavola 09
RETEMA DEL TERRITORIO RURALE E DELLA RETE ECOLOGICA
PROGETTO PREVENZIONE N° 21 - M 16 FINANZIAMENTI PER AMBIENTE E FORESTE

dalla Tavola 01b
USO DEL SUOLO - ACQUA



dalla Tavola 02
INGOMBRI/VINCOLI

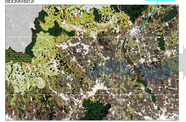

dalla Tavola 04
MOBILITÀ

dalla Tavola 05b
SVILUPPO ECONOMICO TURISTICO

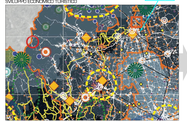

dalla Tavola 07
MONTAGNA DEL VENETO

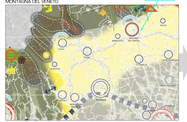

PIANI TERRITORIALI

2C2

Coordinatore
dott. Ing. Ruggero Rigoni
iscritto al n. 1420
dell'Ordine degli Ingegneri di Vicenza

Collaboratore tecnico
dott. Ing. Gianluca Antonio Rigoni
iscritto al n. 1460
dell'Ordine degli Ingegneri di Vicenza

Il Proponente

Provincia di Vicenza
Comune di Romano d'Ezzelino

S.E.A.
S.E.A. s.r.l.
Via Emilia Segrè, 14 - 36024 Malo (VI)
P.I. 02411670246
Tel. +39 0445 605111
Sito web: www.sea-srl.it - info@sea-srl.it

STUDIO DI IMPATTO AMBIENTALE

relativo al progetto di un

IMPIANTO DI RECUPERO DI RIFIUTI DI APPARECCHIATURE ELETTRICHE ED ELETTRONICHE (R.A.E.E.)

Via Nardi, n.50 in Comune di Romano d'Ezzelino

Provincia di Vicenza

Raccolta cartografie tematiche
- Pian. Vigente

Piano Territoriale di Coordinamento Provinciale P.T.C.P.

2C3

Elaborato

Data: **Maggio 2016**

Stralci cartografici in scala 1:50'000

STUDIO DI INGEGNERIA AMBIENTALE ING. RUGGERO RIGONI
Via Giuseppe Felloni n. 39 - 36100 VICENZA
Tel. Uffici 0444 - 0445 - email: rigoni@ambie-ingegneri.it

Stralcio della Tav. 1.1.A - Zona Nord
CARTA DEI VINCOLI E DELLA PIANIFICAZIONE TERRITORIALE

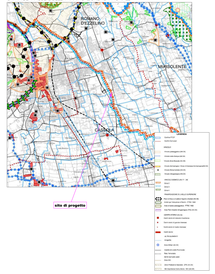

Tav. 1.2.A - Zona Nord
CARTA DEI VINCOLI E DELLA PIANIFICAZIONE TERRITORIALE

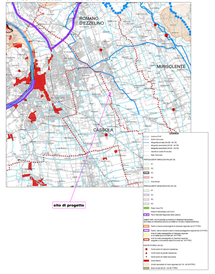

Tav. 2.1.A - Zona Nord
CARTA DELLE FRAGILITÀ

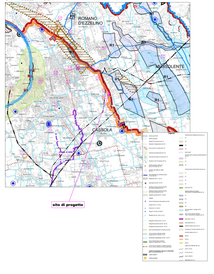

Tav. 2.2 - Zona Nord
CARTA GEOLITOLOGICA

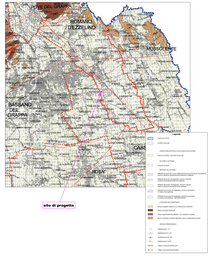

Tav. 2.3 - Zona Nord
CARTA IDROGEOLOGICA

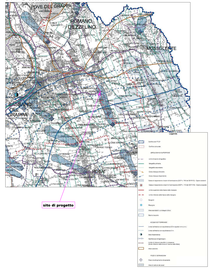

Tav. 2.4 - Zona Nord
CARTA GEOMORFOLOGICA

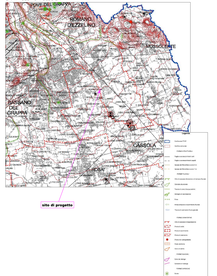

Tav. 2.5 - Zona Nord
CARTA DEL RISCHIO IDRAULICO

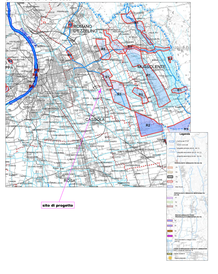

Tav. 3.1.A - Zona Nord
CARTA DEL SISTEMA AMBIENTALE

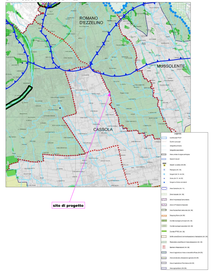

Tav. 4.1.A - Zona Nord
CARTA DEL SISTEMA INSEDIATIVO INFRASTRUTTURALE

Tav. 5.1.A - Zona Nord
CARTA DEL SISTEMA DEL PAESAGGIO - RETI FRUITIVE PER L'UTILIZZO DELLE PREGHE NATURALISTICHE, STORICHE ED ARCHITETTONICHE

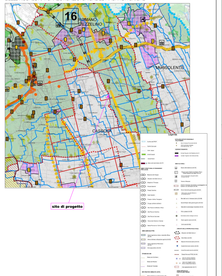

Parte integrante e di competenza del Provincia di Vicenza

PIANI TERRITORIALI

L'Estensore:

dott. ing. Ruggero Rigoni
iscritto al n. 1023
dell'Ordine degli Ingegneri di Vicenza

Collaborazione tecnica:

dott. ing. Gianluca Antonio Rigoni
iscritto al n. 3483
dell'Ordine degli Ingegneri di Vicenza

Il Proponente:

Provincia di Vicenza
Comune di Romano d'Ezzelino

S.E.A. Servizi Ecologici Ambientali

S.E.A. s.r.l.
Via Emilio Segrè, 14 - 36034 Malo (VI)
P.IVA 02776930246
Tel. +39 0445 1922171
Fax +39 0445 581381
www.seaecoservizi.it - info@seaecoservizi.it

STUDIO DI IMPATTO AMBIENTALE

relativo al progetto di un

IMPIANTO DI RECUPERO DI RIFIUTI DI APPARECCHIATURE ELETTRICHE ED ELETTRONICHE (R.A.E.E.)

in

Via Nardi, n.50 in Comune di Romano d'Ezzelino

Provincia di Vicenza

Raccolta cartografiche tematiche
Piani Territoriali

Piano di Assetto Territorio P.A.T.

approvato con D.G.R. 593 del 17/04/12

Estratti cartografici in scala 1:10'000

2C4

elaborato:

S.E.A.

data: Maggio 2016

STUDIO DI INGEGNERIA AMBIENTALE ING. RUGGERO RIGONI
Via Divisione Folgore, n. 36 - 36100 VICENZA
Tel.: 0444 927477 - email: rigoni@ordine.ingegneri.vi.it

Elaborato 1
CARTA DEI VINCOLI E DELLA PIANIFICAZIONE TERRITORIALE

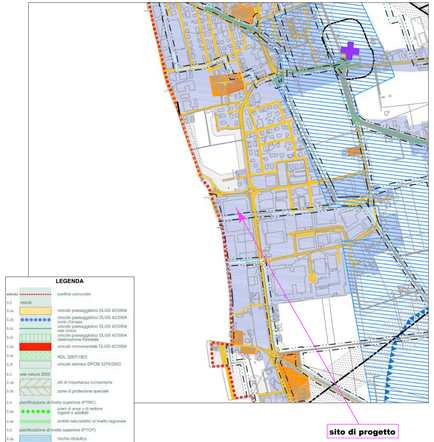

LEGENDA

ambiti	confine comunale
0.2	boschi
0.3a	vincolo paesaggistico DLGS 42/2004
0.3b	vincolo paesaggistico DLGS 42/2004 corsi d'acqua
0.4a	vincolo paesaggistico DLGS 42/2004 usi civici
0.5a	vincolo paesaggistico DLGS 42/2004 destinazione forestale
0.5b	vincolo monumentale DLGS 42/2004
0.6	REL 32/81/563
0.7	vincolo sismico DPCM 3274/2003
0.1	rete natura 2000
0.1a	siti di importanza comunitaria
0.1b	zone di protezione speciale
0.4	pianificazione di livello superiore (PTRC)
0.4a	ambiti naturalistici di livello superiore oggetti e unità/siti
0.4b	ambiti naturalistici di livello regionale
0.5	pianificazione di livello superiore (PTCP)
0.5a	rischio idraulico
0.5b	aree esondabili
0.5c	ambito per la pianificazione coordinata
0.5d	aree produttive ampliabili
0.5e	viabilità in progetto di primo livello
0.5f	viabilità in progetto di terzo livello
0.5g	contesti figurativi ville venete
0.2	altri elementi
0.6a	centri storici
0.6b	discariche/fasce di rispetto
0.6c	cave/fasce di rispetto
0.6d	zone militari/ servitù o fasce di rispetto
0.6e	cimiteri/fasce di rispetto
0.6f	aree a rischio di incidente rilevante
0.6g	allevamenti zootecnici intensivi
0.6h	elettrodotti/fasce di rispetto
0.6i	pozzi di prelievo idropotabile/fasce di rispetto
0.6l	impianti di comunicazione elettronica ad uso pubblico
0.6m	viabilità/fasce di rispetto
0.6n	idrografia/fasce di rispetto
0.6o	limite centri abitati

Elaborato 2
CARTA DELLE INVARIANTI

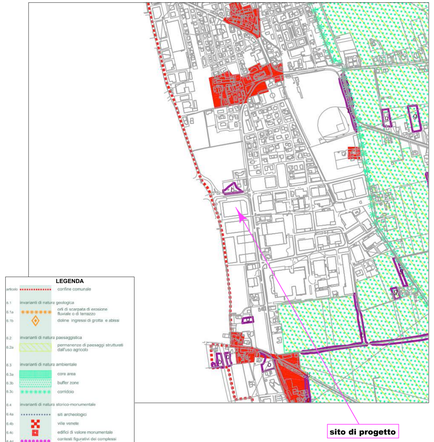

LEGENDA

ambiti	confine comunale
1	invarianti di natura geologica
1.1a	grotte
1.1b	cavità di scarpate di erosione fluviale o di terrazzo
1.1c	doline ingresso di grotte e abissi
2	invarianti di natura paesaggistica
2.1a	permanenze di paesaggi strutturati dall'uso agricolo
3	invarianti di natura ambientale
3.1a	core area
3.1b	buffer zone
3.1c	corridoio
4	invarianti di natura storico monumentale
4.1a	siti archeologici
4.1b	ville venete
4.1c	edifici di valore monumentale
4.1d	contesti figurativi dei complessi monumentali
4.1e	ville venete
4.1f	centri storici
4.1g	manufatti rurali
5	invarianti di natura agricolo produttiva
	a - bosco o boschetto di villa
	b - filari arborei e boschetti
	c - siepi e fasce di rispetto
	d - laghetto o lama d'appoggio
	e - fontanili
	f - corti arte e artigianali
	g - signoli e ulivetti
	h - zone dedicate a cipressi

Elaborato 3
CARTA DELLE FRAGILITÀ

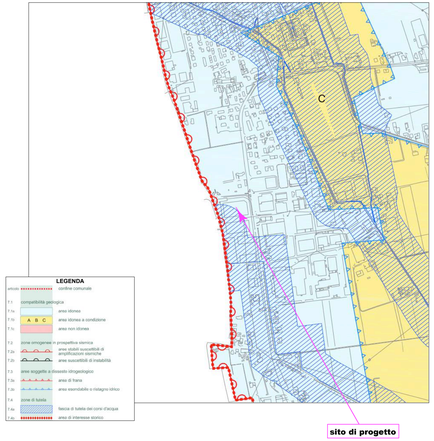

LEGENDA

ambiti	confine comunale
1	compatibilità geologica
1 to	area idoneo
1 to	area idonea a condizione
1 to	area non idonea
2	zone omogenee in prospettiva sismica
2.2a	area stabili suscettibili di amplificazioni sismiche
2.2b	area suscettibili di instabilità
2.3	aree soggette a dissesto idrogeologico
2.3a	area di frana
2.3b	area esondabile o ristagno idrico
2.4	zone di tutela
2.4a	fascia di tutela dei corsi d'acqua
2.4b	area di interesse storico

Elaborato 4
CARTA DELLE TRASFORMABILITÀ

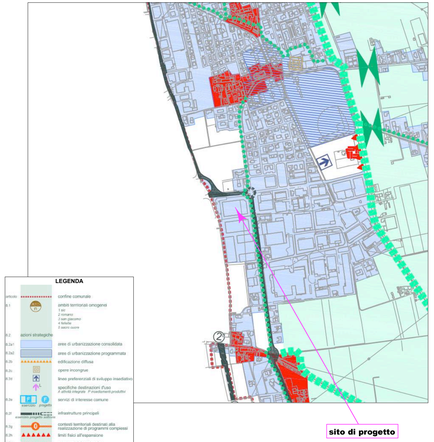

LEGENDA

ambiti	confine comunale
0.1	ambiti territoriali omogenei 1 Colmello 2 Camazzi 3 sale giacomo 4 Fratte 5 Abbiro sud-ovest
0.2	azioni strategiche
0.2a	area di urbanizzazione consolidata
0.2a1	area di urbanizzazione programmata
0.2b	edificazione diffusa
0.2c	opere incongrue
0.2d	linee preferenziali di sviluppo insediativo
0.2e	specifiche localizzazioni (Fuse 2 ATI/SI integrate 7 insediamenti produttivi)
0.2f	servizi di interesse comune
0.2g	infrastrutture principali
0.2h	contesti territoriali destinati alla realizzazione di programmi complessi
0.2i	limiti fisici all'espansione
0.2l	percorso ciclopedonale
0.2m	percorso escursionistico
0.3	vincoli e tutele culturali
0.3a	siti archeologici
0.3b	villa individuata nella pubblicazione definitiva regionale per le Ville venete
0.3c	ville venete e pertinenze monumentali testimoniali
0.3d	partimonio scoperto da tutelare
0.3e	contesti figurativi dei complessi monumentali
0.3f	corti visuali
0.3g	centri storici
0.3h	manufatti rurali
0.4	vincoli e tutele naturali
0.4a	ambiti per la formazione di parchi di interesse comunale
0.4b	area nucleo (core area)
0.4c	connessione naturalistica (buffer zone)
0.4d	corridoio ecologico
0.4e	barriere infrastrutturali
0.4f	mosaico agricolo di frangia

PIANO ASSETTO TERRITORIO (P.A.T.)

2C4

PIANI TERRITORIALI

L'Estensore:
dott. ing. Ruggero Rigoni
iscritto al n. 1023
dell'Ordine degli Ingegneri di Vicenza

Collaborazione tecnica:
dott. ing. Gianluca Antonio Rigoni
iscritto al n. 3483
dell'Ordine degli Ingegneri di Vicenza

Il Proponente:

Provincia di Vicenza
Comune di Romano d'Ezzelino

S.E.A. Servizi Ecologici Ambientali
S.E.A. s.r.l.
Via Emilio Segrè, 14 - 36034 Malo (VI)
P.IVA 02776930246
Tel. +39 0445 1922171
Fax +39 0445 581381
www.seaecoservizi.it - info@seaecoservizi.it

STUDIO DI IMPATTO AMBIENTALE

relativo al progetto di un

IMPIANTO DI RECUPERO DI RIFIUTI DI APPARECCHIATURE ELETTRICHE ED ELETTRONICHE (R.A.E.E.)

in

Via Nardi, n.50 in Comune di Romano d'Ezzelino

Provincia di Vicenza

Raccolta cartografiche tematiche
Piani Territoriali

Piano degli Interventi P.I.

aggiornato alla 2ª Variante Parziale di trasposizione cartografica approvata con D.C.C. n.35 del 01/10/2015

Estratti cartografici in scala 1:5`000

2C5

elaborato: SIA

data: Maggio 2016

STUDIO DI INGEGNERIA AMBIENTALE ING. RUGGERO RIGONI
Via Divisione Folgore, n. 36 - 36100 VICENZA
Tel.: 0444.927477 - email: rigoni@ordine.ingegneri.vi.it

dalla Tavola 1.4

ZONIZZAZIONE

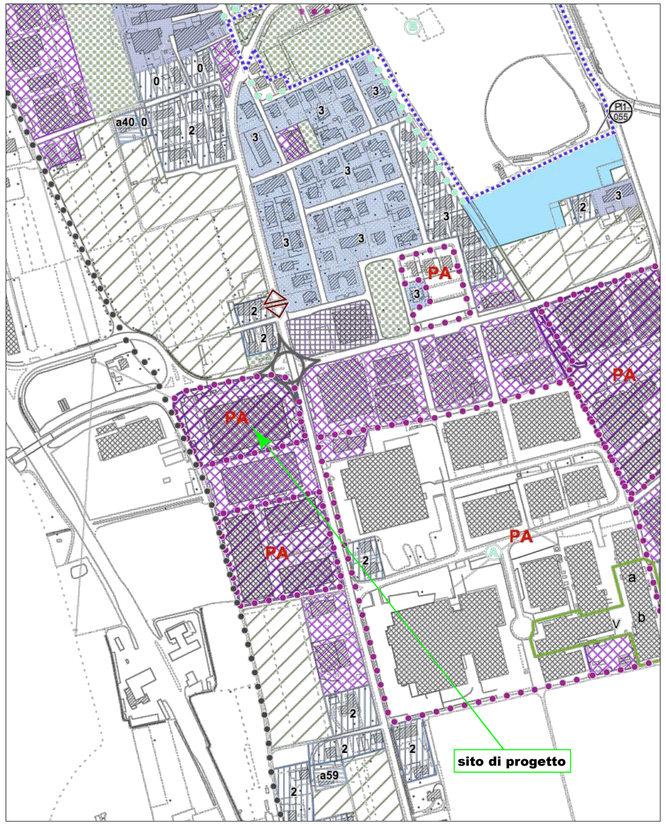

LEGENDA

- Riferimento alle previsioni particolari di cui alla D.G.R.V. 2.777/1995

CENTRI STORICI E NUCLEI AMBIENTALI
- Zona A – centri
- Nuclei antichi "a" e "b"

INSEDIAMENTI RESIDENZIALI
- Zona B
- Zona C1
- Zona C2

INSEDIAMENTI PRODUTTIVI
- Zona D/1.1 di completamento
- Zona D/1.2 di espansione
- Zona "D speciale"
- Prescrizione art. 6.4 N.T.A.: sono ammesse solo opere di manutenzione

INSEDIAMENTI COMMERCIALI
- Zona D/2.1 di completamento

ZONA AGRICOLA
- Sottozona E1
- Sottozona E2
- Sottozona E3
- Sottozona E4
- Insediamenti confermati

ATTREZZATURE E SERVIZI
- Istruzione
- Interesse comune
- Verde
- Z.T.O. F

- Piani attuativi
- Piani attuativi approvati
- Categoria d'intervento
- Nuove strade
- Strade mercato
- Percorsi storici
- Strade panoramiche
- Strade di quartiere e di scorrimento
- Piano d'Area "Massiccio del Grappa"
- Disciplina urbanistica particolare ex L.R. 11/1987

- Aree geologicamente instabili
- Pertinenza storica
- Fascia di rispetto
- Edifici inefficienti
- Depositi pericolosi / fascia di rispetto
- Confine comunale

dalla Tavola 2.4

TUTELE

LEGENDA

- Terreni mediocri ex DGR 3.831/2006
- Vincolo monumentale – Immobili di interesse storico o artistico (D.Lgs. 42/2004, art. 10 comma 3 lett. a)
- Vincolo idrogeologico – forestale (R.D. 3267/1923)
- Vincolo paesaggistico – Aree di notevole interesse pubblico (art. 136 D.Lgs. 42/2004; D.M. 01/08/1985 - Territorio del Massiccio del Monte Grappa; DGR n°2068 del 22/08/1999 - Area dei Colle)
- Vincolo paesaggistico – Corsi d'acqua (art. 142, lett. c, D.Lgs. 42/2004)
- Vincolo paesaggistico – Territori coperti da foreste e boschi (art. 142, lett. g, D.Lgs. 42/2004)
- Vincolo paesaggistico – Aree assegnate alle università agrarie e zone gravate da usi civici (art. 142, lett. h, D.Lgs. 42/2004)
- S.I.C. e Z.P.S. "Massiccio del Grappa" Codice Natura 2000: IT3230022
- Sorgenti e relativa fascia di rispetto
- Stabilimenti a rischio incidente rilevante
- Impianti di comunicazione elettronica ad uso pubblico
- Vincolo cimiteriale
- Vincolo morfologico
- Zona di interesse ambientale
- Agro centuriato
- Tutela dei corsi d'acqua
- Aree ad edificabilità condizionata
- Pozzi d'acqua potabile e relativo rispetto
- Verde privato (anche dentro il PAMAG)
- Elettrodotti e relativo rispetto
- Fascia di inedificabilità assoluta ai sensi dell'art. 27, ultimo comma, L.R. 61/85
- Discariche e relativo rispetto
- Cave attive
- Tracciato viario d'interesse sovracomunale e relativo rispetto

PIANO DEGLI INTERVENTI (P.I.)

2C5

PIANI TERRITORIALI

L'Estensore:
dott. ing. Ruggero Rigoni
iscritto al n. 1023
dell'Ordine degli Ingegneri di Vicenza

Collaborazione tecnica:
dott. ing. Gianluca Antonio Rigoni
iscritto al n. 3483
dell'Ordine degli Ingegneri di Vicenza

Il Proponente:

Provincia di Vicenza
Comune di Romano d'Ezzelino

S.E.A. Servizi Ecologici Ambientali
S.E.A. s.r.l.
Via Emilio Segrè, 14 – 36034 Malo (VI)
P.IVA 02776930246
Tel. +39 0445 1922171
Fax +39 0445 581381
www.seaecoservizi.it – info@seaecoservizi.it

STUDIO DI IMPATTO AMBIENTALE

relativo al progetto di un

IMPIANTO DI RECUPERO DI RIFIUTI DI APPARECCHIATURE ELETTRICHE ED ELETTRONICHE (R.A.E.E.)

in

Via Nardi, n.50 in Comune di Romano d'Ezzelino

Provincia di Vicenza

Raccolta cartografiche tematiche
Piani di Settore

PRTRA/2000 adottato
Piano Regionale per la Tutela e il Risanamento dell'Atmosfera

PRRA/1989 adottato
Piano Regionale di Risanamento delle Acque

Stralci delle principali cartografie allegate in scale varie

2C6

elaborato: SIA

data: Maggio 2016

STUDIO DI INGEGNERIA AMBIENTALE ING. RUGGERO RIGONI
Via Divisione Folgore, n. 36 - 36100 VICENZA
Tel.: 0444.927477 - email: rigoni@ordine.ingegneri.vi.it

sito di progetto

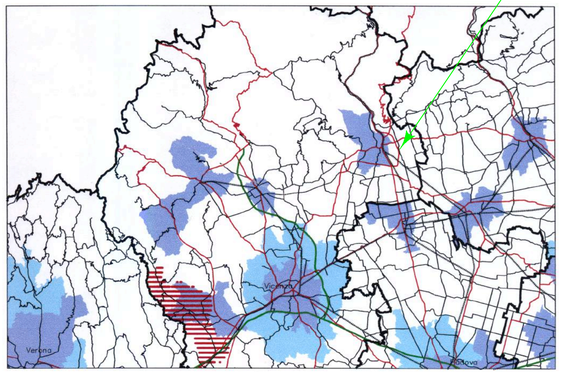

PIANO REGIONALE PER LA TUTELA E RISANAMENTO DELL'ATMOSFERA

AREE DI INTERVENTO

Mappa in scala 1:750.000

Legenda

	Confini di Provincia
	Autostrade
	Strade Statali
	Strade Provinciali
	Ferrovie
	Comuni sottoposti al Piano Urbano del Traffico D.lgs. 30.04.92, n° 285
	Comuni di cintura urbana individuati dal Piano
	Aree specifiche d'intervento del Piano

N

sito di progetto

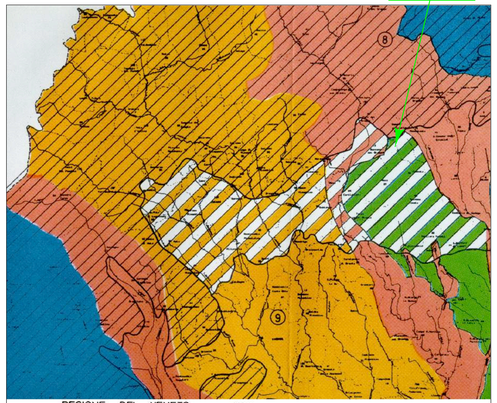

REGIONE DEL VENETO
GIUNTA REGIONALE
SEGRETERIA REGIONALE PER IL TERRITORIO

Piano Regionale Risanamento Acque
PROGRAMMA DI ATTUAZIONE

SCALA 1:200.000
0 10 Km

QUADRO CONOSCITIVO
Aree tributarie ai principali corpi idrici

TAV. 2.1 FEBBRAIO 1985

LEGENDA
AREE TRIBUTARIE E ASTE DI

1. F. TAGLIAMENTO
2. SISTEMA IDROGRAFICO MINORE FRA TAGLIAMENTO E LIVENZA
3. F. LIVENZA
4. SISTEMA IDROGRAFICO MINORE FRA LIVENZA E PIAVE
5. F. PIAVE
6. F. SILE
7. LAGUNA DI VENEZIA
8. F. BRENTA
9. F. BACCHIGLIONE
10. SISTEMA FRATTA-GORZONE
11. F. ADIGE
12. SISTEMA CANAL BIANCO-PO DI LEVANTE
13. SISTEMA GARDA-PO

AREE MONTANE E COLLINARI

AREE TRIBUTARIE NON PRECISAMENTE DELIMITABILI

FASCIA PEDEMONTANA DI RICARICA DEGLI ACQUIFERI

sito di progetto

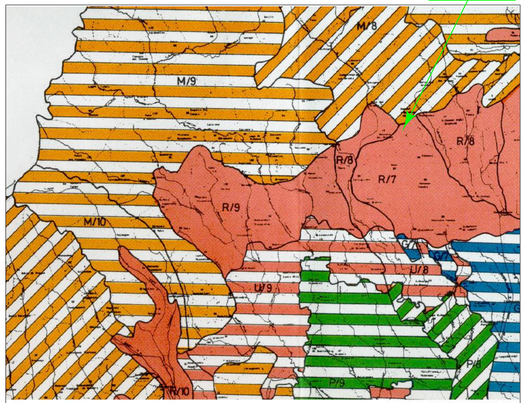

REGIONE DEL VENETO
GIUNTA REGIONALE
SEGRETERIA REGIONALE PER IL TERRITORIO

Piano Regionale Risanamento Acque
PROGRAMMA DI ATTUAZIONE

SCALA 1:300.000
0 10 Km

INDICAZIONI DI PIANO
Zone omogenee di protezione dall'inquinamento

TAV. 4 FEBBRAIO 1985

ZONE TERRITORIALI OMOGENEE E CLASSIFICAZIONE DEL GRADO DI PROTEZIONE

FASCIA MONTANA E COLLINARE
- M — BACINO A DESTINAZIONE D'USO IDROPOTABILE
- M — BACINO A DESTINAZIONE D'USO VITA ACQUATICA O IRRIGUO

FASCIA DELLA RICARICA
- R

FASCIA DI PIANURA
- U — ZONE AD ALTA DENSITA' INSEDIATIVA
- P — ZONE A BASSA DENSITA' INSEDIATIVA
  - BACINO A DESTINAZIONE D'USO IDROPOTABILE
  - BACINO A DESTINAZIONE D'USO VITA ACQUATICA O IRRIGUO
- L — AREA TRIBUTARIA ALLA LAGUNA DI VENEZIA
  - FASCIA ENTRO I 10 Km
  - AREA OLTRE I 10 Km

FASCIA COSTIERA
- C

PIANI DI SETTORE

PIANO REGIONALE PER LA TUTELA E IL RISANAMENTO DELL'ATMOSFERA (P.R.T.R.A.) - PIANO REGIONALE DI RISANAMENTO DELLE ACQUE (PRRA)

2C6

I Estensore:
dott. ing. Ruggero Rigoni
iscritto al n. 1021
dell'Ordine degli Ingegneri di Vicenza

Collaborazione tecnica:
dott. ing. Gianluca Antonio Rigoni
iscritto al n. 2483
dell'Ordine degli Ingegneri di Vicenza

II Proponente:

Provincia di Vicenza
Comune di Romano d'Ezzelino

S.E.A. Servizi Ecologici Ambientali

S.E.A. s.r.l.
Via Emilio Segrè, 14 – 36034 Malo (VI)
Tel. +39 0445 605511
Fax. +39 0445 602115
Fax. +39 0445 581240
www.seaecologici.it - info@seaecoservizi.it

STUDIO DI IMPATTO AMBIENTALE

relativo al progetto di un

IMPIANTO DI RECUPERO DI RIFIUTI DI APPARECCHIATURE ELETTRICHE ED ELETTRONICHE (R.A.E.E.)

in

Via Nardi, n.50 in Comune di Romano d'Ezzelino

Provincia di Vicenza

Raccolta cartografiche tematiche
Tem geologici

Carta regionale dell'Uso del Suolo

Carta Regionale delle Unità Geomorfologiche

2C7

elaborato

Stralci delle principali cartografie allegate in scala 1:250 000

data: **Maggio 2016**

STUDIO DI INGEGNERIA AMBIENTALE ING. RUGGERO RIGONI
Via Divisione Folgore, n. 36 - 36100 VICENZA
Tel.: 0444 927477 - email: rigoni@ordine.ingegneri.vi.it

Legenda

EDIFICATO	Er	Residenziale
	Ep	Produttivo
	Ei	Infrastrutturale (a = autostrada)
SEMINATIVO	Sg	Grano, barbabietola, mais, soia, foraggere, vite
	Sm	Mais, foraggere, soia, vite, barbabietola
	Sv	Vite, foraggere, mais, soia
	Sf	Foraggere, mais, vite
	So	Orti e colture specializzate
	Sr	Risaia
	St	Tabacco
COLTURA DI LEGNOSE AGRARIE	C	Vigneto, frutteto, oliveto
ARBORICOLTURA DA LEGNO	Lp	Pioppeto
BOSCO	Bc	Conifere
	Bl / Bf	Latifoglie a ceduo (Bf = fustaia)
	Br	Area parzialmente boscata
PASCOLO	P	
INCOLTO	In	Incolto
	Iu	Incolto umido
AREA STERILE	Nr	Roccia, detrito, aree in erosione
	Ns	Greto fluviale, spiaggia
	Nt	Cava; area in trasformazione
ACQUA		1 - Lago, corso d'acqua maggiore, valle da pesca 2 - Area palustre 3 - Lago di cava

stralcio della Carta Regionale dell'Uso del Suolo

in scala 1:250 000

sito di progetto

Tabella

CLASSI DI USO DEL SUOLO	BELLUNO		PADOVA		ROVIGO		TREVISO		VENEZIA		VERONA		VICENZA		VENETO	
	ha	%	ha	%	ha	%	ha	%	ha	%	ha	%	ha	%	ha	%
EDIFICATO Residenziale	3.899	1,0	23.139	6,4	6.208	3,5	16.942	7,6	16.942	7,5	19.587	6,0	17.270	6,0	103.973	5,6
EDIFICATO Produttivo	367	0,1	2.881	1,0	795	0,4	2.837	1,2	3.424	1,5	7.855	2,4	2.916	0,8	14.152	0,8
EDIFICATO Infrastrutturale	47	0,0	60	0,0	26	0,0	504	0,2	1.030	0,4	712	0,2	135	0,1	2.564	0,2
TOTALE EDIFICATO	4.313	1,2	22.280	10,4	6.990	3,9	22.283	9,8	22.536	9,7	23.146	7,1	19.716	7,2	120.689	6,6
SEMINATIVO Su	0	0,0	19.811	8,9	51.273	27,8	19.252	4,1	26.198	10,8	24.129	8,9	5.133	2,1	143.162	7,8
SEMINATIVO Sm	352	0,1	132.683	51,9	81.423	46,8	152.389	41,4	138.568	55,5	94.629	28,7	57.851	21,2	612.293	33,5
SEMINATIVO Sv	0	0,0	21.783	10,2	1.431	0,8	33.851	13,1	3.581	1,5	25.099	8,4	8.968	3,3	95.695	5,2
SEMINATIVO Sf	43.538	11,9	5.410	2,5	0	0,0	28.727	11,4	198	0,1	25.398	8,2	63.229	23,2	166.476	9,1
SEMINATIVO So	0	0,0	1.785	0,8	3.057	1,7	1.797	0,7	5.584	2,3	4.651	1,5	0	0,0	16.884	0,9
SEMINATIVO Sr	0	0,0	25	0,0	198	0,1	0	0,0	0	0,0	0	0,0	110	0,1	333	0,0
SEMINATIVO St	0	0,0	0	0,0	0	0,0	0	0,0	0	0,0	2.936	0,9	0	0,0	2.936	0,2
TOTALE SEMINATIVO	43.890	11,9	180.634	84,3	143.381	83,3	172.016	71,2	172.200	74,1	176.843	57,7	135.871	49,8	1.037.439	56,5
LEGNOSE AGRARIE	0	0,0	1.544	0,7	1.824	1,0	4.306	1,7	3.305	1,2	24.907	8,1	1.895	0,7	37.781	2,1
PROPRETO	20	0,0	181	0,1	1.030	1,1	188	0,1	600	0,2	1.720	0,6	0	0,0	4.619	0,3
BOSCO CONIFERE	119.630	30,0	0	0,0	461	0,3	1.739	0,7	812	0,4	4.252	1,4	27.179	10,0	145.059	7,9
BOSCO LATIFOGLIE	61.041	16,5	5.601	2,6	0	0,0	39.300	11,4	115	0,1	30.993	11,9	50.892	21,3	184.944	10,0
AREA PARZ. BOSCATA	22.746	6,0	126	0,1	53	0,0	2.533	1,0	57	0,0	7.220	2,4	5.953	2,1	48.713	2,6
TOTALE BOSCO	219.417	57,1	5.726	2,7	500	0,3	53.572	15,1	1.084	0,5	49.185	15,7	83.934	33,3	388.716	21,2
PASCOLO	28.602	7,6	24	0,0	0	0,0	5.973	2,4	30	0,0	25.231	8,0	19.996	7,0	79.851	4,3
INCOLTO	17.260	4,7	791	0,4	2.291	1,3	1.594	0,7	3.271	1,3	899	0,3	1.356	0,5	27.571	1,5
AREE STERILI	61.061	16,0	70	0,0	1.054	0,6	2.866	1,2	1.154	0,5	774	0,2	3.290	1,2	71.307	3,9
ACQUA	13.516	3,6	2.850	1,4	15.321	8,5	647	0,3	2.985	1,1	8.840	2,7	167	0,1	29.939	1,6
TOTALI	367.904	100	214.156	100	179.299	100	241.668	100	246.512	100	326.852	100	272.220	100	1.838.812*	100

*La superficie totale della Provincia di Vicenza comprende 29.272 ha di specchi d'acqua non classificati

stralcio della Carta Regionale delle Unita' Geomorfologiche

in scala 1:250 000

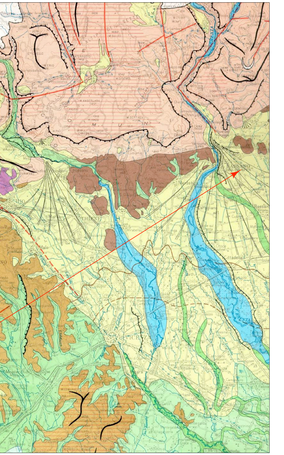

sito di progetto

Legenda

FORME DI DENUDAZIONE

- **Rilievi montani infra-dolomitici** con forme prevalenti a modellamento dolce (Val Visdende, Valle del Cordevole, Cadore, Ampezzo, Comelico)
- **Massicci calcareo-dolomitici e vulcaniti del Trias dolomitico** a morfologia rupestre (Dolomiti P.D., Alpi Feltrine, Dolomiti Bellunesi, Piccole Dolomiti Pecorariesi):
  a) Pareti e picchi del "Gruppo Dolomitico"
- **Rilievi e altopiani pre-alpini della piattaforma strutturale carbonatica mesozoica** modellati su rocce resistenti a prevalente morfologia glaciale e carsica (Garda, Lessini, Altopiano di Asiago, M.Grappa, Cansiglio)
- **Rilievi collinari pre-alpini modellati su intrusioni ed effusioni paleovulcaniche terziarie** (Colli Berici, Colli Euganei, Lessini Orientali)
- **Fascia collinare sub-alpina dei depositi terrigeni neogenici** (Bordo meridionale dell'Altopiano di Asiago, Colli Asolani, Strutture a pieghe del Montello e Vittorio Veneto e della sinclinale Bellunese)
- **Rilievi collinari ed antifaesti morenici** (Anfiteatro morenico del Garda e di Rivoli e altri depositi pedemontani glaciali e periglaciali)

FORME DI ACCUMULO

- **Depositi fluvio-glaciali e alluvionali antichi e recenti** delle vallate alpine e pre-alpine e della fascia di conoidi pedemontane (Pleistocene e Olocene) (Adige, Garda, Valli Lessinee, Agno, Chiampo, Astico, Brenta, Piave, Livenza, Tagliamento)
- **Depositi fluviali della pianura alluvionale recente** (Po, Adige, Bacchiglione, Brenta, Piave, Livenza, Tagliamento)
- **Fascia di divagazione delle aste fluviali attuali e recenti (Paleo-alvei);** nel tratto medio e terminale dell'asta fluviale i depositi assumono a volte un rilievo positivo tipico degli argini naturali (Po, Adige, Brenta, Piave, Tagliamento)
- **Fasce fluviali depresse e zone a deflusso difficoltoso** (rami fluviali anastomizzati del sistema Adige-Po)
- **Depositi mobili degli alvei fluviali attuali.**
- **Depressioni lagunari del margine costiero** comprese le zone di recente bonifica (Laguna di Caorle, di Venezia, Delta Padano)
  a) Barene, velme, ghebbi, valli
- **Apparati deltizi e forme di deposito marino** (dune e cordoni litorali) pleistocenici e attuali (Litorale di Jesolo, Caorle, Lido di Venezia, isole peri-lagunari, Litorale di Chioggia, Paleo-dune di Donada, Contarina, Apparato deltizio di Ariano Polesine)

PRINCIPALI LINEAMENTI GEOMORFOLOGICI E STRUTTURALI

- Principali creste e dorsali di displuvio
- Bordo delle principali scarpate strutturali e di erosione glaciale e post-glaciale
- Limite delle aree dolomitiche con picchi e pareti rupestri
- Circhi glaciali
- Cordoni morenici
- Conoidi di deiezione e di detrito (a); conoidi fluvioglaciali pedemontane (b)
- Superfici di modellamento degli altopiani carsici con forme di dissoluzione (doline)
- Faglie principali
- Bordo dei terrazzi fluviali
- Fascia delle risorgive

TEMI GEOLOGICI

Carta Regionale dell'Uso del Suolo
Carta Regionale delle Unità Geomorfologiche

2C7

L'Estensore
dott. ing. Ruggero Rigoni
iscritto al n. 1021
dell'Ordine degli Ingegneri di Vicenza

Collaboratore tecnico
dott. ing. Gianluca Antonio Rigoni
iscritto al n. 1663
dell'Ordine degli Ingegneri di Vicenza

S.Popolo(VI)

Provincia di Vicenza
Comune di Romano d'Ezzelino

S.E.A. - Servizi Ecologici Ambientali
S.E.A. s.r.l.
Via Emilio Segrè, 14 - 36034 Malo (VI)
P.I. 02446190248
Tel. +39 0445 602411
Fax. +39 0445 602412
www.sealavoro.eu - info@sealavoro.eu

STUDIO DI IMPATTO AMBIENTALE

relativo al progetto di un

IMPIANTO DI RECUPERO DI RIFIUTI DI APPARECCHIATURE ELETTRICHE ED ELETTRONICHE (R.A.E.E.)

in

Via Nardi, n.50 in Comune di Romano d'Ezzelino

Provincia di Vicenza

Raccolta cartografiche tematiche
Tavola

2C8

Carta Regionale Geologica
Carta Regionale Isofreatica
Carta Regionale Piezometrica

Strato delle principali cartografie allegate in scale varie

elaborato

data: Maggio 2016

STUDIO DI INGEGNERIA AMBIENTALE ING. RUGGERO RIGONI
Via Divisione Folgore, n. 36 - 36100 VICENZA
tel.: 0444 327477 - email: rigoni@ordine.ingegneri.vi.it

della Carta Regionale Geologica

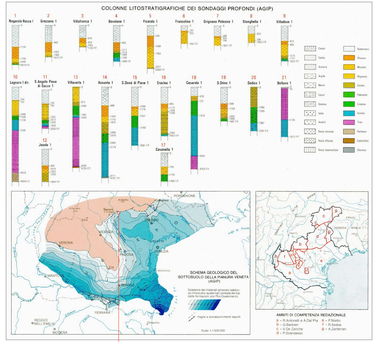

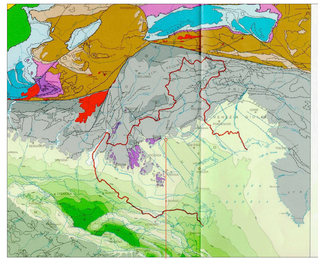

stralcio della Carta Regionale Geologica

in scala 1:250 000

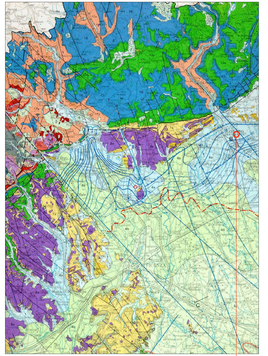

Legenda

Depositi alluvionali, fluvioglaciali, lacustri e palustri delle aree montane e collinari. *Quaternario*

Depositi eluviali, colluviali, detritici e di frana. *Quaternario*

Depositi morenici. *Quaternario*

Depositi alluvionali e fluvioglaciali distrib ente a 30 m di profondità sulla base in stratigrafia di occh ghiaie e sabbie prevalenti (**a**), alternanze di ghiaie e sabbie con lim e argille (**b**), lim e argille prevalenti. (**b**). *Quaternario*

Sintì, argilliti ed arenarie. *Pliocene medio-inf.*

Molassa Subalpina: conglomerati poligenici: Conglomerato del Montello, C. di M.Tai (**a**). *Miocene sup.*; conglomerati poligenici: Conglomerato di Asolo, Conglomerato di Cavarzano, Conglomerato di Belluno, Conglomerato di Sedico, Conglomerato di Mel-Belluno, prevalentemente calcarenitici: C. di Asolo, A. di Lamon, C. di Cavarzano, C. di Belluno, A. di Vittorio, Tufiti di Cornedo, Calcarenite del Astico, C. di Castelcucco, Siltiti di Barba, S. di Caiore, Marne di Sedico, M. di Lamon, C. di Belluno, M. di Tovo (**b**). *Miocene sup.-Oligocene sup.*; calcareniti ed arenarie: Arenaria di Malhern (**c**). *Miocene medio*

Calcari marnosi, calcareniti, calcari di scogliera, arenarie e marne: Formazione Arzapenna, F. di Bosiacco, F. di Calvecchia, F. di Pedemonte, F. di Spinale, Conglomerato di Castelgomberto, Calcare di Chiusano, C. di M. della Croce, C. di Nogarè (**a**), Calcare di Castelgomberto, C. di Monte Grumi, Calcare di S.Giorgio, Marne di Priabona, M. di Monte Piana, M. di Priabona, Scaglia Cinerea (Priabonio) (**b**). *Oligocene inf.-Eocene*

Vulcaniti basaltiche degli Euganei, Berici, Lessini e del Marosticano: basalti di colata, filone e camino di lava (**a**), ialoclastiti, tufi e breccie di frequentazione (**b**). *Oligocene-Paleocene sup.*

Vulcaniti e rocce subvulcaniche di composizione da intermedia ad acida degli Euganei: tefriti (**a**), trachiti (**b**), riolite (**c**). *Oligocene sup.*

Flysch torbiditico: arenarie e calcareniti torbidritiche in fitta alternanza con marne ed argille. *Eocene*

Pelitiche: calcari argillosi e marne: Scaglia Rossa, Scaglia (Flysch), C. D'Arenas (Berici),C. Marco Aldo (lessi ATOn. *Eocene inf.-Cretacico sup.*

Calcari, calcareniti e brecce di scogliera: Calcare di M.Cavallo, C. del Zellina, Calcarenite di Col Raiol. *Cretaceo*

Calcari e calcari argillosi selciferi (alternanze, con intercalazioni di calcareniti e brecce calcaree nel Veneto orientale (Calcare di Soccher) (**a**). *Cretaceo-Malm*; alternanze di marne, calcari e calcari selciferi: Flysch di Ra Duva, Marne del Rosa (**b**). *Cretaceo inf.*

Calcari rosso e calcari selciferi: Rosso Ammonitico, Calcare di Campodarsego, Lumachella e Posidonia alpina, calcari con noduli selciferi, con intercalazioni di calcareniti e brecce calcaree nel Veneto orientale: Formazione di Fonzaso. *Malm-Dogger*

Calcareniti oolitiche: Calcare del Vajont, tratto dolomitizzato: Dolomia di Edolo (**a**), Dogger; calcari selciferi e marne: Formazione di Igne (**b**), *Dogger-inf. Lias sup.*; dolomie, dolomie oolitiche e brecce dolomitiche: Formazione di Soverzene, Dolomia della Groharo (**c**). *Lias medio-inf.*

Calcari oolitici ed oncoidi, calcari con intercalazioni marnose: Dolomia: Grupp di S.Vigilio, *Dogger-inf.-Lias sup.*; Calcari Grigi, Dolomia del Nuvolera, Dolomia di Tenno, *Dogger-inf. Lias inf.*

Dolomie e calcari dolomitici: Dolomia Principale (**a**), Calcare di Zeichstein (**b**). *Trias sup.*

Argille, siltiti e gesso con subordinati conglomerati, calcari e dolomiti: Gruppo di Raibl. *Trias sup.*

Arenarie, calcareniti, brecce calcaree con intercalazioni di peliti: Formazione di S.Cassiano. *Trias sup.*

Calcari a dolomiti e dolofiriti: Dolomia Cassiana (**a**), dolomia Scilla (**b**), Calcare Dello Schlern, Calcare della Marmolada, C. di M.Spitz, C. del M.Pavin, Formazione di Cassian, F. di Gardenaccia. *Trias sup.-medio*

Arenarie vulcaniche, brecce calcaree poligeniche, siltiti con associati calcari: Formazione di Gardenaccia, F. del Frenzela, F. di Valle Gracilis (**a**), dolomiti, arenarie, calcari, calcari selciferi e brecce: Formazione Andraz, F. di Livinallongo, Arenarie di Zoppè (Gruppo di Buchenstein), Formazione a Wengen (**b**). *Trias medio*

Monzoniti (**a**) ed orbicoli (**b**) di corpi subvulcanici, colate, filoni, camini vulcanici e tufi (**c**) dolfiarea di Recoaro. *Trias medio*

Calcari, arenarie, conglomerati e marne: Formazione di Agordo, F. dell'Antelao, F. e Lagosta, F. di Dont, F. del Bo Dolomiti, Conglomerato di Richthofen, C. del Tedio, C. di Voltago, Calcare di Recoaro, C. di Stuoia, C. Scuri di Mirabian, Grupppo di Bellerophon. *Trias medio*

Dolomie e calcari con intercalazioni di marne, arenarie e gesso: Dolomia dei Sarlonti, Formazione di Werfen. *Trias medio-inf.*

Calcari e dolomie con intercalazioni di argille e gesso: Formazione a Bellerophon (**a**), *Permiano sup.*; arenarie, siltiti e conglomerati: Arenaria di val Gardena, Conglomerato di Basèl (**b**). *Permiano sup.-medio*

Ignimbriti riolitiche e dacitiche ("porfidi quarziferi") e lccisi andesitici. *Permiano inf.*

Conglomerati poligenici: Conglomerato di Ponte Gardena. *Permiano inf.-Carbonifero sup.*

Sequenza sedimentaritorifica della Carnia Paleocarnica. Calcari crossolaire (**a**), *Devoniano-Siluriano*; argillascisti (Formazione della val Visdende (**b**), arenarie e conglomerati: Formazione di M.Meria, Conglomerato di Val Gardena (**c**). *Carbonifero sup.-Devoniano*

Sequenza Paleozoica del Agordo, Recoaro, Valle del S.Pizora e Comelico. Filladi (**a**), *pre-Carbonifero*; micaschisti, filladi e Gneiss Porfirico Agordino, *Carbonifero sup.*; microconglomerati di metaquarziti (**b**), *pre-Carbonifero*; metaquarzite, metavulcaniclastiti basaltiche: Formazione di Cludan (**c**), *Siluriano*; metaipersiniti: Formazione del M.Cavallino o metaterrigeno, S. Pietro(val de Comelico (**d**), *Ordoviciano sup.*

Segni Convenzionali

Sovescivimento o foglia regionale (**a**), sovescivimento sepolto nel sottosuolo della pianura (**b**)

Faglia inversa (**a**), faglia sepolta (**b**)

Pozzo profondo AGIP

Limite delle principali frane di roccia in massa

Idrogeologia della Pianura

Isofreatica fondamentale (equidistanza 10 m)

Isofreatica ausiliaria (equidistanza 2 m)

Tronco d'alveo disperdente

Asse di drenaggio principale

Limite settentrionale della fascia di fontanili

a a - Aree di massima alimentazione delle falde strutte.

a b - Area di ricarica/drenaggio fra l'acquifero freatico e le falde in pressione

a c - Area di falde profonde in pressione, a piezometrio variabile tra una zona e l'altra.

Area idrodinamicamente temperata compresa tra 10° e 30° (**a**), 30° e 50° (**b**), 50° e 90° (**c**)

stralcio della Carta Regionale Isofreatica

in scala 1:250 000

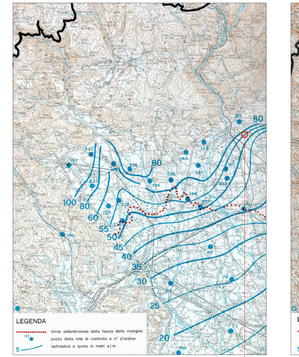

stralcio della Carta Regionale Piezometrica

in scala 1:250 000

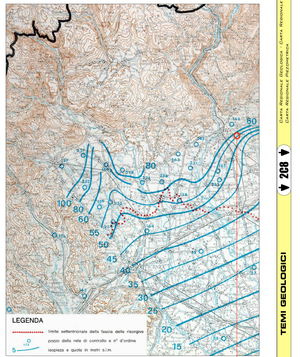

TEMI GEOLOGICI

Studio Ambientale Estensivo - Carta Regionale Idrogeologica

▼ 2C8 ▼

L'Estensore:

dott. ing. Ruggero Rigoni

iscritto al n. 1023
dell'Ordine degli Ingegneri di Vicenza

Collaborazione tecnica:

dott. ing. Gianluca Antonio Rigoni

iscritto al n. 3483
dell'Ordine degli Ingegneri di Vicenza

Il Proponente:

Provincia di Vicenza
Comune di Romano d'Ezzelino

S.E.A. SERVIZI ECOLOGICI AMBIENTALI

S.E.A. s.r.l.
Via Emilio Segrè, 14 – 36034 Malo (VI)
P.IVA 02776930246
Tel. +39 0445 1922171
Fax +39 0445 581381
www.seaecoservizi.it – info@seaecoservizi.it

STUDIO DI IMPATTO AMBIENTALE

relativo al progetto di un

IMPIANTO DI RECUPERO DI RIFIUTI DI APPARECCHIATURE ELETTRICHE ED ELETTRONICHE (R.A.E.E.)

in

Via Nardi, n.50 in Comune di Romano d'Ezzelino

Provincia di Vicenza

Raccolta cartografiche tematiche
Temi idrologici

Mappa Regionale della Pericolosità Idraulica

Stralcio fuori scala

2C9

elaborato: SIA

data: Maggio 2016

STUDIO DI INGEGNERIA AMBIENTALE ING. RUGGERO RIGONI
Via Divisione Folgore, n. 36 - 36100 VICENZA
Tel.: 0444.927477 - email: rigoni@ordine.ingegneri.vi.it

stralcio della Mappa Regionale di Pericolosita' Idraulica

stralcio fuoriscala

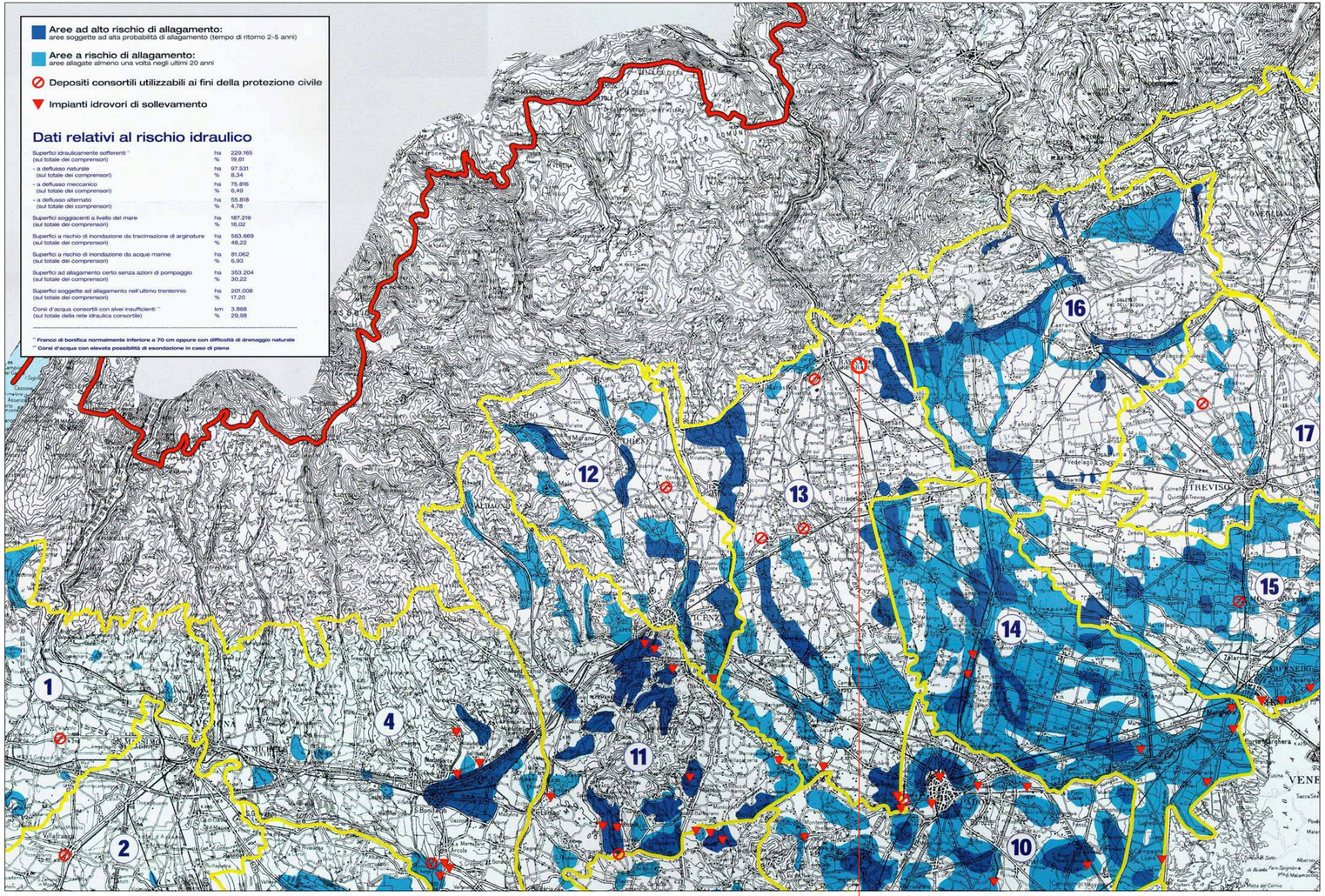

MAPPA REGIONALE DELLA PERICOLOSITÀ IDRAULICA

2C9

TEMI IDROLOGICI

L'Estensore:
dott. ing. Ruggero Rigoni
iscritto al n. 1023
dell'Ordine degli Ingegneri di Vicenza

Collaborazione tecnica:
dott. ing. Gianluca Antonio Rigoni
iscritto al n. 3483
dell'Ordine degli Ingegneri di Vicenza

Il Proponente:

Provincia di Vicenza
Comune di Romano d'Ezzelino

S.E.A. Servizi Ecologici Ambientali
S.E.A. s.r.l.
Via Emilio Segrè, 14 – 36034 Malo (VI)
P.IVA 02776930246
Tel. +39 0445 1922171
Fax +39 0445 581381
www.seaecoservizi.it – info@seaecoservizi.it

STUDIO DI IMPATTO AMBIENTALE

relativo al progetto di un

IMPIANTO DI RECUPERO DI RIFIUTI DI APPARECCHIATURE ELETTRICHE ED ELETTRONICHE (R.A.E.E.)

in

Via Nardi, n.50 in Comune di Romano d'Ezzelino

Provincia di Vicenza

Raccolta cartografiche tematiche
Temi idrologici

Stato delle Acque superficiali del Veneto - 2013

Stralci delle principali cartografie allegate in scale varie

2C10

elaborato: SIA

data: Maggio 2016

STUDIO DI INGEGNERIA AMBIENTALE ING. RUGGERO RIGONI
Via Divisione Folgore, n. 36 - 36100 VICENZA
Tel.: 0444.927477 - email: rigoni@ordine.ingegneri.vi.it

STATO DELLE ACQUE SUPERFICIALI DEL VENETO

ARPAV 2013

Classificazione dei corsi d'acqua del Veneto. Quadriennio 2010-2013

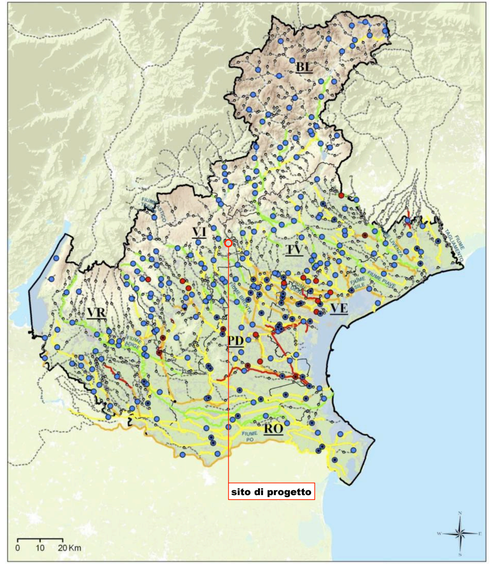

INQUINANTI SPECIFICI
- Sufficiente

STATO CHIMICO
- Buono
- Mancato conseg. dello stato buono
- Non classificato

STATO ECOLOGICO
- Elevato
- Buono
- Sufficiente
- Scarso
- Cattivo
- Non classificato

Confine regionale
Confine provinciale

Stazioni di monitoraggio sui corsi d'acqua – Anno 2013

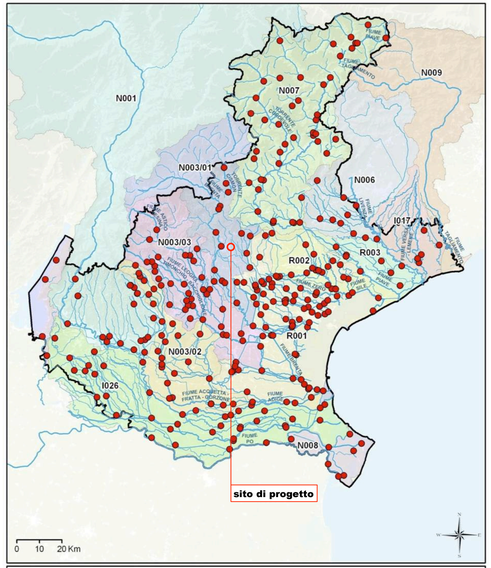

Stazione di monitoraggio
Rete idrografica
Confine regionale

BACINO IDROGRAFICO
- I017 - Lemene
- I026 - Fissero-Tartaro-Canalbianco
- N001 - Adige
- N003/01 - Brenta
- N003/02 - Fratta-Gorzone
- N003/03 - Bacchiglione
- N006 - Livenza
- N007 - Piave
- N008 - Po
- N009 - Tagliamento
- R001 - BSL Venezia
- R002 - Sile
- R003 - Pianura tra Livenza e Piave

Classificazione dei corpi idrici nel bacino del fiume BRENTA monitorati nel quadriennio 2010-2013.

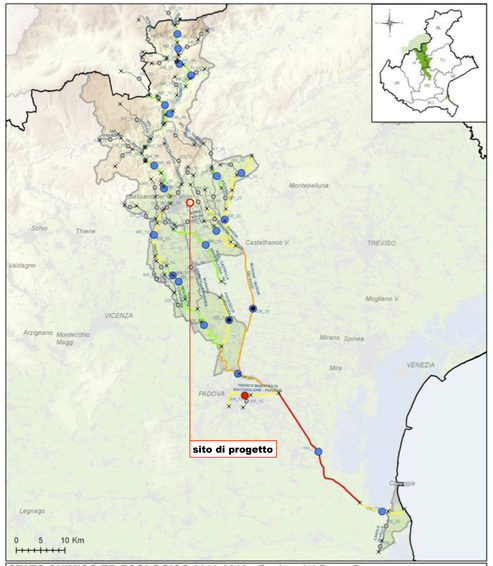

STATO CHIMICO ED ECOLOGICO 2010-2013 - Bacino del fiume Brenta

INQUINANTI SPECIFICI
- Sufficiente

STATO CHIMICO
- Buono
- Mancato conseg. dello stato buono
- Non classificato

STATO ECOLOGICO
- Elevato
- Buono
- Sufficiente
- Scarso
- Cattivo
- Non classificato

- Inizio/Fine corpo idrico
- Confine regionale
- Limite bacino idrografico