LEGENDA PTCP - CARTA DEI VINCOLI

- Confine PTCP
- Confini Comunali
- Idrografia primaria (Art.29 - Art.10)
- Idrografia secondaria (Art.29 - Art.10)
- Idrografia secondaria (Art.29 - Art.10)
- Viabilità di Livello Provinciale
- Rete ferroviaria

PERICOLOSITA' IDRAULICA PAI (Art.10)

- P1
- P2
- P3
- P4
- Aree fluviali

PERICOLOSITA' GEOLOGICA PAI (Art.10)

- P1
- P2
- P3
- P4
- Paleo frane PAI

PARCHI REGIONALI ISTITUITI

- Parco Naturale Regionale della Lessinia

AMBITI PER L'ISTITUZIONE DI PARCHI E RISERVE REGIONALI NATURALI E ARCHEOLOGICI E DI AREE DI TUTELA PAESAGGISTICA

- Parchi e riserve archeologiche di interesse regionale (art.27 PTRC)
- Parchi, riserve naturali e aree di tutela paesaggistica regionali (art.33 PTRC)
- Aree di tutela paesaggistica di interesse regionale e competenza provinciale (art. 34 PTRC)
- Aree di tutela paesaggistica di interesse regionale soggette a competenza degli Enti locali (art. 35 PTRC)

CENTRI STORICI (Art.42)

- Centri storici di notevole importanza
- Centri storici di grande importanza
- Centri storici di media importanza
- Centri Storici
- Ambiti naturalistici di livello regionale (Art.19 - Art. 35 PTRC)
- Zone Umide (Art.21 - Art.35 PTRC)

ESTRATTO PTCP - CARTA DEI VINCOLI
SCALA 1:50.000

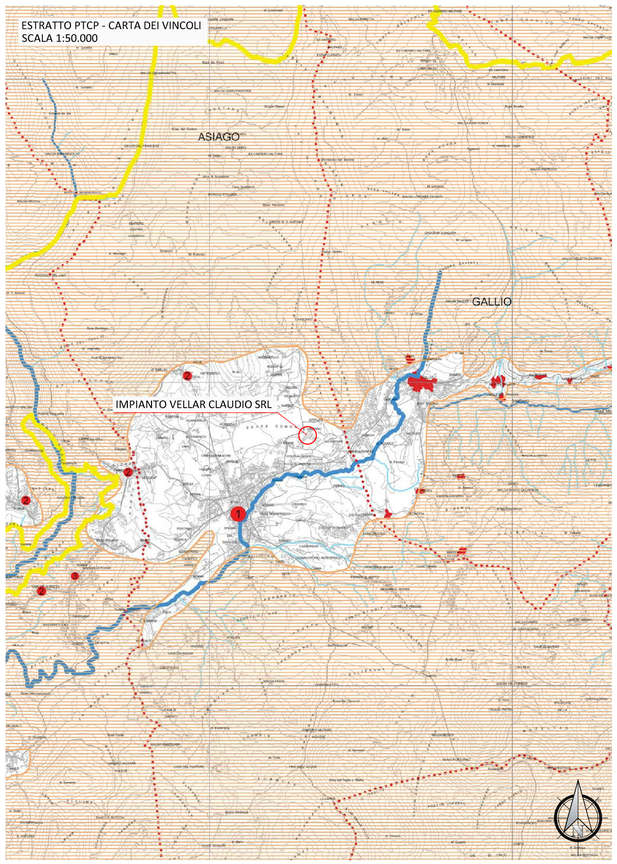

ESTRATTO PIANO DEGLI INTERVENTI
SCALA 1:10.000

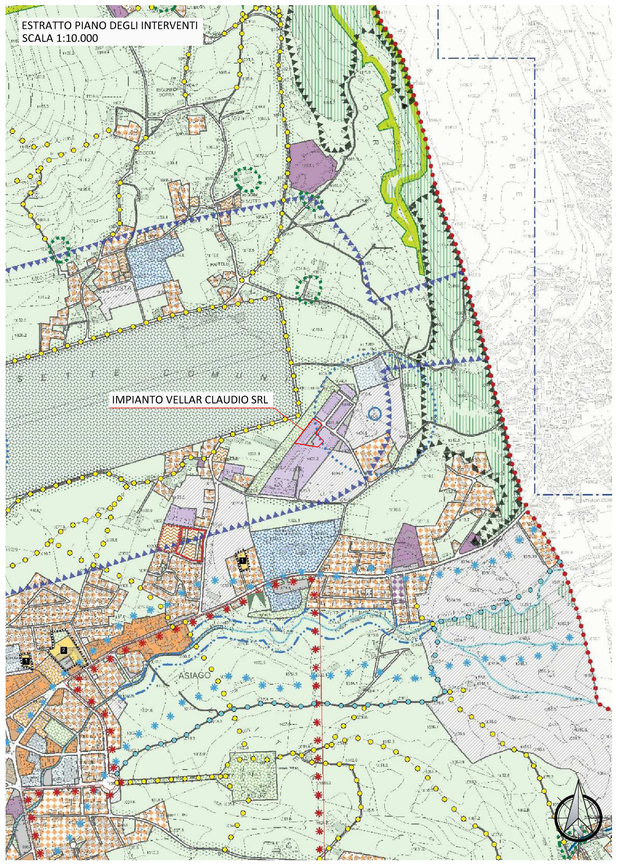

LEGENDA PIANO DEGLI INTERVENTI

Confine comunale			
Limite zone significative indicate in scala 1:2.000	t.1	2	-
Aree di PAT compatibili a norma degli Atti di PPTR previgenti (art. 48, comma 5, L.R. 11/2004) da inizializzare con successivo adeguamento del PT	t.1	2 3	Art. 2
Area SIC / Area ZPS	t.1	- -	Art. 4
Vincolo paesaggistico Corsi d'acqua	t.1	2 3	Art. 6
Vincolo monumentale	-	2 3	Art. 7
Vincolo paesaggistico Aree di notevole interesse pubblico	t.1	2 3	Art. 8
Vincolo paesaggistico Quota altimetrica superiore a 1600 m s.l.m.	t.1	- -	Art. 9
Vincolo idrogeologico-forestale	t.1	2 3	Art. 12
Idrografia	t.1	2 3	Art. 13
Fascia di rispetto			Art. 14
Idrografia - Zone di tutela di 30 m ai sensi dell'art. 41 della L.R. 11/2004	t.1	2 3	
Fascia di rispetto stradale	t.1	2 3	
Linee, percorsi pedonali, sentieri, strade di montagna militari e forestali	t.1	2 3	
Vincolo aeroportuale	t.1	2 3	
Fascia di rispetto cimiteriale	-	2 3	
Attività estrattive	t.1	- -	
Impianti di comunicazione elettronica ad uso pubblico	-	2 3	
Pozzi di prelievo per uso idropotabile e relative fasce di rispetto	t.1	2 3	
Uso civici	t.1	- -	
Metanodotto	t.1	2 3	
Elettrodotto	t.1	2 3	
Discarica e relativa fascia di rispetto	t.1	- -	
Inventari di natura ambientale			Art. 15
Ambiti	t.2	- -	
Torbiera di San Lorenzo di Monvesina	t.2	- -	
Grandi alberi	t.2	- -	
Inventari di natura paesaggistica - storico testimoniale			Art. 16
Icone di paesaggio	t.2	- -	
Punti di belvedere	t.2	- -	
Coni visuali	t.1-2	2 3	
Percorso didattico Kaberlaba - Klöze di Asiago	t.2	- -	
Aree di elevato interesse paesistico-ambientale	t.2	- -	
Aree di elevato interesse paesistico-ambientale - Colle del Sasso	t.2	- -	
Elementi identitari - Sentiero della Regolione	t.2	- -	
Elementi identitari - Parco letterario d'Europa	t.2	- -	
Elementi identitari - Parco letterario d'Europa Antica pievania	t.2	- -	
Elementi identitari - Parco letterario d'Europa Monte Cimone	t.2	- -	
Elementi identitari - Parco letterario d'Europa Luoghi della resistenza Cheppe	t.2	- -	
Elementi identitari - Parco letterario d'Europa Contrada Troppe	t.2	- -	
Elementi identitari - Parco letterario d'Europa Ville	t.2	- -	
Elementi identitari - Parco letterario d'Europa Cristo	t.2	- -	
Inventari di natura geologica/idrogeologica/geomorfologica			Art. 17
Doline (geologica)	t.2	- -	
Geosito (geologico)	t.2	- -	
Sorgenti carsiche (idrogeologica)	t.2	- -	
Grotte (geomorfologica)	t.2	- -	
Inghiottito (geomorfologica)	t.2	- -	
Inventari di natura storico monumentale - Teatro della Grande Guerra			Art. 18
Trincee	t.2	- -	
Ripari, cimiteri, osservatori militari	t.2	- -	
Sacrario militare	t.2	- -	
Campi della Grande Guerra	t.2	- -	
Sentiero della pace	t.2	- -	
Infrastrutture logistiche	t.2	- -	
Centri logistici	t.2	- -	
Capisaldi battaglia	t.2	- -	
Museo della Grande Guerra	t.2	- -	
Forte (caserma difensiva fitteda interrotta)	t.2	- -	
Monumento a Garibaldi	t.2	- -	
Prevenzione del rischio e controllo per gli interventi edilizi e infrastrutturali			Art. 20
Area idonea	t.2	- -	
Area idonea a condizione (sottodasse A)	t.2	- -	
Area idonea a condizione (sottodasse B)	t.2	- -	
Area non idonea	t.2	- -	
Valutazione del dissesto idrogeologico e delle condizioni idrauliche			Art. 21
Area di frana	t.2	- -	
Area esondabile o a ristagno idrico	t.2	- -	
Area soggetta a valanghe	t.2	- -	
Area di debris flow	t.2	- -	
Aree a pericolosità idraulica e idrogeol. in riferimento ai PAI, - Pericolosità da Valanga P2/P3 - Area a moderata-elevata pericolosità	t.1	- -	Art. 21
Aree per il rispetto dell'ambiente naturale, della flora e della fauna	t.2	- -	Art. 22

Area storico ambientale - Centro storico	-	2 3	Art. 47
Interventi sull'edificato esistente:	-	2 3	Art. 47
Classe 1 - Edifici di pregio			
Classe 2 - Edifici caratterizzanti il tessuto storico con particolari qualità architettoniche			
Classe 3 - Edifici di impianto rurale da valorizzare			
Classe 4 - Edifici caratterizzanti il tessuto storico			
Classe 5 - Edifici recenti			
Riqualificazione edilizia			
Completamento solo al piano terra			
Edifici isolanti nel tessuto storico senza particolari qualità architettoniche			
Edifici a destinazione alberghiera			
Allineamenti dei fronti edilizi a filo stradale allegato			
Portico			
Area residenziale di riqualificazione	t.1	2 3	Art. 48
Area di più recente edificazione - Zone di completamento	t.1	2 3	Art. 49
Area di più recente edificazione - Zone di completamento lotto libero residuo	-	2 3	Art. 49
Area civica	t.1	2 3	Art. 50
Area civica: lotto singolo per prima casa	-	2 3	Art. 50
Area civica: soggetta a PUA obbligatorio / soggetta a PUA confermato	t.1	2 3	Art. 50
Area di riqualificazione e riconversione e di eventuale atterraggio del credito edilizio	t.1	2 3	Art. 51
Area di trasformazione dell'edificato	t.1	2 3	Art. 52
Area di trasformazione dell'edificato soggetta a Piano Urbanistico confermato	t.1	2 3	Art. 52
Opere incongrue	-	2 3	Art. 53
Area per attività produttive	t.1	2 3	Art. 54
Area per attività produttive soggetta a Piano Urbanistico Attuativo obbligatorio	t.1	2 3	Art. 54
Area per attività produttive soltoposta a procedura di PIP	t.1	2 3	Art. 54
Area per attività produttive soltoposta a procedura di PIP soggetta a PUA obbligatorio / soggetta a PUA confermato	t.1	2 3	Art. 54
Attività produttive in zona impropria	-	2 3	Art. 54
Area per attività produttive per insediamenti agroindustriali	t.1	2 3	Art. 54
Area per attività commerciali	t.1	2 3	Art. 55
Area turistico ricettiva	t.1	2 3	Art. 57
Struttura turistica per la comunità	t.1	2 3	Art. 59
Ambiti sciistici: sci da discesa / sci da fondo	t.1	2 3	Art. 60
Impianti di risalita	t.1	2 3	Art. 60
Area agricola	t.1	2 3	Art. 61
Zone boscate	t.1	- -	Art. 64
Ambiti localizzazione edificabilità in zona agricola	t.1	2 3	Art. 65
Ambiti localizzazione edificabilità diversa in zona agricola	t.1	2 3	Art. 65
Jamaighe	t.1	2 3	Art. 66
Manufatti non più funzionali alla conduzione del fondo (con numero scheda)	-	2 3	Art. 67
Area fruitivo-didattica	t.1	2 3	Art. 68
Area per l'istruzione	t.1	2 3	Art. 69 e seg.
2 scuola materna; 3 scuola elementare; 4 scuola dell'obbligo; 5 scuola superiore o specializzata	-	- 3	
Area per servizi e attrezzature di interesse comune	t.1	2 3	Art. 69 e seg.
9 chiesa; 15 centro religioso e dipendenze; 14 museo; 16 centro culturale; 18 sede di associazioni; 19 teatro; 27 struttura di accoglienza ed assistenza per anziani; 37 municipio; 39 uffici pubblici; 45 sgdi de luxo; 49 guardia forestale; 50 uffici giudiziari - ULSS; 65 impianto energia elettrica; 80 mercato; 84 piazza pedonale; 99 cimitero	-	- 3	
Tempo libero - verde pubblico - gioco e sport	t.1	2 3	Art. 69 e seg.
83 giardino pubblico di quartiere; 84 impianto sportivo non agonistico; 86 impianto sportivo agonistico; 86 parco urbano; 92 parco extraurbano; 94 monumento ossario; 100 pista motocross; 103 centro benessere	-	- 3	
Area per parcheggi	t.1	2 3	Art. 69 e seg.
95 area parcheggio	-	- 3	
Area per attrezzature speciali - di scala urbana e sovra sovraterritoriali	t.1	2 3	Art. 69 e seg.
34 ospedale; 79 aeroporto; 96 osservatorio astronomico; 87 campo da golf; 97 area attrezzata per la sosta di camper; 102 cartoparcheggio	-	- 3	
Area per servizi privati	t.1	2 3	Art. 69 e seg.
27 struttura di accoglienza ed assistenza per anziani; 101 colonia; 104 struttura di deposito per mezzi di trasporto collettivo	-	- 3	
Area per la viabilità di progetto	t.1	2 3	Art. 75
Viabilità ciclabile	t.1	2 3	Art. 75

VELLAR CLAUDIO s.r.l.
36032 ASIAGO (VI)
committente

ZAMBORLINI STEFANO
Collegio Provinciale Geometri Padova
progettista
PADOVA

Comune di Asiago	Provincia di Vicenza (VI)

committente :

VELLAR CLAUDIO SRL

designazione dell'opera :

MODIFICA DI UN IMPIANTO DI TRATTAMENTO RIFIUTI SPECIALI NON PERICOLOSI ABILITATO ALL'ESERCIZIO IN PROCEDURA SEMPLIFICATA

Nome elaborato:

ESTRATTI:
MAPPA CATASTALE, PRG, CTR, ORTOFOTO
PTCP - CARTA DEI VINCOLI

Tavola: 1

Data:	Scala:	Disegnatore:	Approvato da:
26 01 15	1 : 2000 | 1 : 5000 | 1 : 10000 | 1 : 50000	Stefano Rampazzo	Stefano Zamborlini

REV.	DATA	DESCRIZIONE
5		
4		
3		
2		
1		

COORDINAMENTO ALLA PROGETTAZIONE

ecotest
35030 Rubano (PD) - via Borromeo n° 18
Tel. 049/630605 - Fax 049/8974524
www.ecotest.it - info@ecotest.it

Geom. Stefano Zamborlini
via Ariosto 16, 35030 Selvazzano (Pd)
Tel. 049 - 630605 - Fax 049 - 8974524
E-mail: zamborlini@ecotest.it

N.B. a termini di legge ci riserviamo la proprietà di questo disegno con divieto di riprodurlo o di renderlo comunque noto a terzi o a ditte concorrenti senza autorizzazione scritta dello studio Ecotest s.r.l.

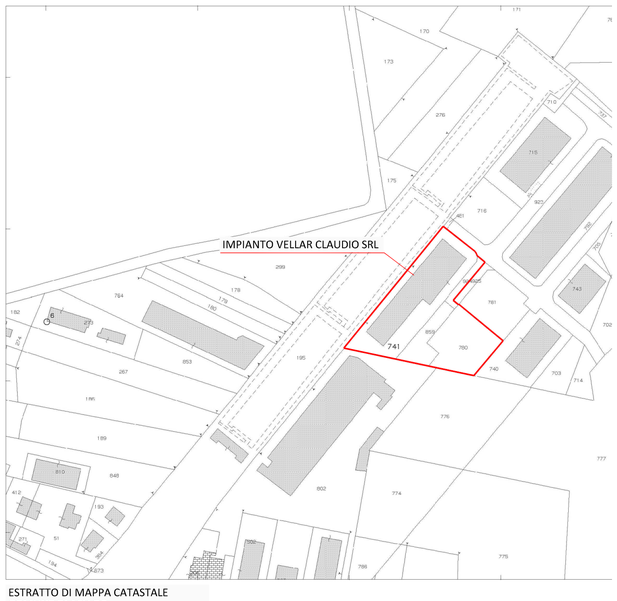

ESTRATTO DI MAPPA CATASTALE
COMUNE DI ASIAGO
FG. 64 - MAPP.LI 741 - 780 - 859 - 924
SCALA 1:2000

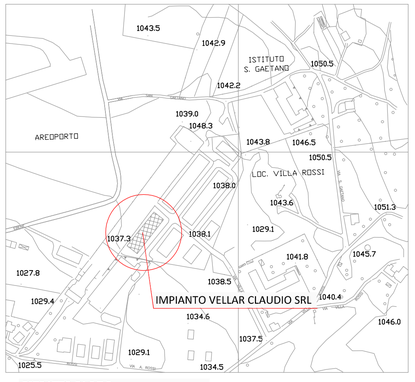

ESTRATTO DI C.T.R.
SCALA 1:5.000

COROGRAFIA - ORTOFOTO