L'Estensore:
dott. ing. Ruggero Rigoni
iscritto al n. 1023
dell'Ordine degl' Ingegneri di Vicenza

Provincia di Vicenza
Comune di Bressanvido

Il Committente:
MAROSTICA GIUSEPPE ROTTAMI S.p.A.
Via dell'Artigianato, n. 45 - 36030 BRESSANVIDO
Tel.: 0444 882125 - Fax 0444 950885
C.F. e P.IVA n° 02407580246
E-mail: info@marosticagroup.it

STUDIO DI IMPATTO AMBIENTALE

RELATIVO ALLA

RIORGANIZZAZIONE E AMPLIAMENTO DI UN IMPIANTO ESISTENTE (AUTORIZZATO) DI RECUPERO DI RIFIUTI SPECIALI

(NON PERICOLOSI E PERICOLOSI)

SITO IN

COMUNE DI BRESSANVIDO

Raddolte Cartografiche Tematiche
Piani Territoriali

P.A.T.I.
Piano di Assetto del Territorio Intercomunale
Comune di Bressanvido
Comune di Pozzoleone

Stralci cartografici in scala 1:10.000

2C4

Tavola

Febbraio 2013

Data

STUDIO DI INGEGNERIA AMBIENTALE ING. RUGGERO RIGONI
36100 VICENZA - via Divisione Folgore, 36 - Tel.: 0444 327477 - Fax: 0444 327757 - E-mail: rigoni@ordine.ingegneri.vi.it

Piano di Assetto del Territorio Intercomunale
Comune di Bressanvido - Comune di Pozzoleone
Estratto della tavola 5.1
Carta dei Vincoli e Pianificazione Territoriale - scala 1:10.000

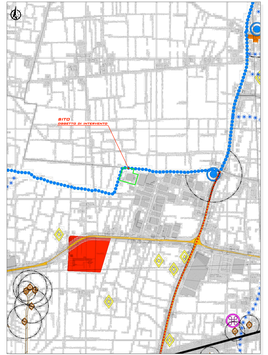

LEGENDA

- Confini comunali
- Confini ATO/PATI — Art. 7
- Vincoli
  - Vincolo paesaggistico - Corsi d'acqua — Art. 7.1
  - Vincolo paesaggistico - Territori coperti da bosco e boschi — Art. 7.2
  - Vincolo paesaggistico - Zona umida — Art. 7.3
  - Vincolo monumentale D.Lgs. 42/2004 — Art. 7.4
  - Vincolo idraulico R.D.C.M. 523/1904 - Classe I — Art. 7.5
  - Aree Natura 2000 — Art. 8
  - SIC di importanza comunitaria — Art. 8.1
  - Zone di protezione speciale — Art. 8.2
- Pianificazione di livello superiore
  - Ambiti dei Parchi e per l'Istituzione di Parchi e riserve naturali ed archeologiche ed a tutela paesaggistica — Art. 9.1
  - Centri storici — Art. 9.2
  - Aree minerarie (Tav. 5.1.B PTCP, art. 41 Norme) — Art. 15
  - Aree a rischio incidente rilevante (Elaborato 10 PRIRAM R.A.R. - Progetto Piano Rischi per l'Insieme Metapodetto del Veneto - Comuni di Arcole, Badia Polesine, Fiesso, Rovigo, Sarmeola Rubrica - Bressanvido)
- Aree elementi chiave del sistema — Art. 19
  - Idrografia/Fiume di rispetto — Art. 19.1
  - Depuratori/Fiume di rispetto — Art. 19.2
  - Zone Militari/Servitù e Fiume di rispetto — Art. 19.3
  - Cimiteri/Fiume di rispetto — Art. 19.4
  - Allevamenti zootecnici intensivi — Art. 19.5
  - Pozzi di prelievo per uso idropotabile, Metanodotto e impianti/servitù di rispetto — Art. 19.6
  - Impianti di comunicazione elettronica ad uso pubblico/ Servitù e Fiume di rispetto — Art. 19.7
  - Gasdotto/Fiume di rispetto — Art. 19.8
  - Elettrodotto/Fiume di rispetto — Art. 19.9
  - Oleodotto/Fiume di rispetto — Art. 19.10
  - Viabilità/Fiume di rispetto — Art. 19.11
  - Ferrovia/Fiume di rispetto — Art. 19.12

Piano di Assetto del Territorio Intercomunale
Comune di Bressanvido - Comune di Pozzoleone
Estratto della tavola 5.2
Carta delle Invarianti - scala 1:10.000

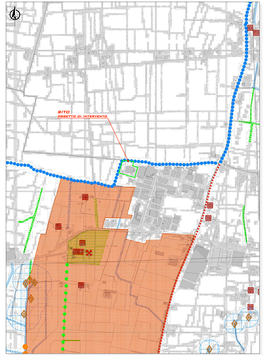

LEGENDA

- Confini comunali
- Confini ATO/PATI — Art. 7
- Invarianti di natura geologica e di morfogenesi
  - Tracce di zone fluviali erodere, a livello di pianura o leggermente incassate — Art. 12.1
  - Tracce di zone fluviali erodere, a livello di pianura o leggermente incassate, incise — Art. 12.2
  - Argini pensili — Art. 12.3
  - Rissaglie o cengesti — Art. 12.4
- Invarianti di natura paesaggistica
  - Palaudoi — Art. 15.1
  - Percorsi d'impronta ambientale - paesaggistica — Art. 15.2
- Invarianti di natura ambientale
  - Corsi d'acqua e fiumi — Art. 16.1
  - Roggia - ex Dacia Capuia — Art. 16.2
  - Fiume di pianura: primaria e secondaria di risaglia e cengesti — Art. 16.3
  - Boschetti e gruppi arborei di pianura — Art. 16.4
  - Boschetti — Art. 16.5
  - Siepi — Art. 16.6
- Invarianti di natura storico-monumentale
  - Edifici e complessi di valore monumentale testimoniale — Art. 17.1
  - Villa Antonini nella pertinenza dell'attuale ingresso per la Villa Tiepolo — Art. 17.2
  - Altri edifici e elementi con valore storico - ambientale — Art. 17.3
  - Centroni Spiralici — Art. 17.5
  - Aziende Agricole — Art. 17.6

Piano di Assetto del Territorio Intercomunale
Comune di Bressanvido - Comune di Pozzoleone
Estratto della tavola 5.3
Carta delle Fragilità - scala 1:10.000

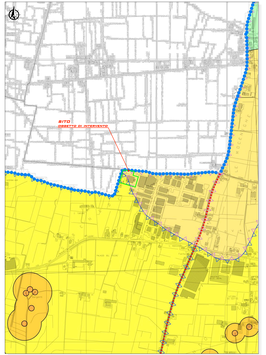

LEGENDA

- Confini comunali
- Confini ATO/PATI
- Compatibilità geologica
  - Aree idonee — Art. 18.1
  - Aree idonee a condizione per molte vulnerabilità a cura e negligenza delle falde — Art. 18.2
  - Aree idonee a condizione per alta vulnerabilità idrogeologica medio negligenza delle falde — Art. 18.3
  - Aree idonee a condizione per rischio sismico e energia — Art. 18.4
  - Aree non idonee — Art. 18.5
- Aree soggette a dissesto idrogeologico
  - Aree franose — Art. 17
  - Aree vulnerabili a cura e fenomeni idrici — Art. 17.1
  - Aree di rischio delle falde — Art. 17.2
  - Aree di risaglia — Art. 17.3
- Altre componenti — Art. 18
- Aree soggette ad amplificazione sismica — Art. 18.1
  - Aree con spessori di materiale sciolto con pendenza e contrasto di rigidezza efficace per sismica di discontinuità sismica, sovrasismi di sistemi di faglie attive e capaci (Rischio)
- Aree soggette a fenomeni di frana
  - Aree particolarmente vulnerabili da tracce di origine antropica — Art. 18.2

Piano di Assetto del Territorio Intercomunale
Comune di Bressanvido - Comune di Pozzoleone
Estratto della tavola 5.4
Carta delle Trasformabilità - scala 1:10.000

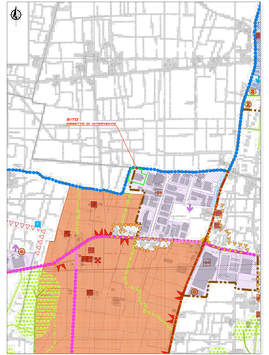

LEGENDA

- Confini comunali
- Confini ATO/PATI
- Ambiti Territoriali Omogenei - A.T.O. — Art. 20
  - Bollone (A.T.O.) — Art. 20
- SISTEMA "A" - AMBIENTE E PAESAGGIO
  - ATO A.1 Ambito Agricolo - ambientale - paesaggistico di Bressanvido — Art. 20
  - ATO A.2 Ambito Agricolo - ambientale - paesaggistico di Pozzoleone — Art. 20.1
  - ATO A.3 Ambito ambientale - paesaggistico del Brenta — Art. 20.2
- SISTEMA "B" - INSEDIAMENTI PRODUTTIVI
  - ATO B.1 Ambito produttivo di Bressanvido - confinante — Art. 20.3
  - ATO B.2 Capitale di Pozzoleone — Art. 20.4
  - ATO B.3 Ambito di Bressanvido — Art. 20.5
  - ATO B.4 Capitale di Pozzoleone — Art. 20.6
  - ATO B.5 Ambito di Pozzoleone — Art. 20.7
  - ATO B.6 Ambito di Pozzoleone — Art. 20.8
- SISTEMA "C" - INSEDIAMENTI RESIDENZIALI
  - ATO C.1 Ambito residenziale di Bressanvido - confinante — Art. 20.9
  - ATO C.2 Ambito residenziale di Pozzoleone — Art. 20.10
- SISTEMA "D" - INSEDIAMENTI DIRIGENTIVI
  - ATO D.1 Ambito dirigentivo di Bressanvido — Art. 20.11
  - ATO D.2 Ambito dirigentivo di Pozzoleone — Art. 20.12
- SISTEMA "E" - INSEDIAMENTI TURISTICO - RICREATIVI
  - ATO E.1 Ambito turistico - ricreativo di Bressanvido — Art. 20.13
  - ATO E.2 Ambito turistico - ricreativo di Pozzoleone — Art. 20.14
- SISTEMA "F" - INSEDIAMENTI STRATEGICI
  - ATO F.1 Ambito strategico di Bressanvido — Art. 20.15
  - ATO F.2 Ambito strategico di Pozzoleone — Art. 20.16
- SISTEMA "G" - INSEDIAMENTI PRODUTTIVI
  - ATO G.1 Ambito produttivo di Bressanvido — Art. 20.17
  - ATO G.2 Ambito produttivo di Pozzoleone — Art. 20.18
- SISTEMA "H" - INSEDIAMENTI TURISTICO - RICREATIVI
  - ATO H.1 Ambito turistico - ricreativo di Bressanvido — Art. 20.19
  - ATO H.2 Ambito turistico - ricreativo di Pozzoleone — Art. 20.20
- SISTEMA "I" - INSEDIAMENTI STRATEGICI
  - ATO I.1 Ambito strategico di Bressanvido — Art. 20.21
  - ATO I.2 Ambito strategico di Pozzoleone — Art. 20.22
- AMBIENTI PAESAGGIO
  - Ambiti di Pianura
  - Ambiti di Pianura - Ambiti Pedemontani
  - Ambiti di Pianura - Ambiti Pedemontani - Ambiti Montani
- AMBIENTI PAESAGGIO DEL SISTEMA ARTIGIANALE
  - Ambiti di convivenza residenza-lavoro
  - Ambiti pedemontani per l'organizzazione della connettività ecologica - ambiti di pregio
  - Viabilità di significato
  - Rissaglie pensili e cengesti a pedemonte - ambiti naturali
  - Rissaglie pensili e cengesti a pedemonte di pregio
  - Ignoto del Brenta
  - Aree soggette a pendenza lapsoide/Gerra — Art. 20.23

PIANI TERRITORIALI

Piano di Assetto del Territorio Intercomunale

264