REGIONE VENETO

PERMESSO DI RICERCA DI RISORSE GEOTERMICHE MONTECCHIO PRECALCINO

VALUTAZIONE IMPATTO AMBIENTALE E PROGETTO DEFINITIVO PER LA REALIZZAZIONE DI DUE POZZI ESPLORATIVI GEOTERMICI DENOMINATI "MONTECCHIO PRECALCINO 1" E "MONTECCHIO PRECALCINO 2"

OGGETTO:

DOCUMENTAZIONE FOTOGRAFICA E RENDERING FOTOGRAFICI

PROPONENTE:

LIFENERGY Srl

TAVOLA:	SCALA:	DATA:
12	VARIE	GENNAIO 2015

GRUPPO DI LAVORO:

Progettisti

Dott. Geol. Alessandro Murratzu
Dott. Geol. Simone Fiaschi
Ing. Gianfranco Morelli
Ing. Luca Menini
Ing. Giorgio Culivicchi

Collaboratori tecnici

Dott. Geol. Laila Taddei
Dott. Geol. Alice Ciulli

STATO ATTUALE – Foto 1

CANTIERE IN ESECUZIONE – Foto 1



STATO FINALE RIPRISTINATO – Foto 1

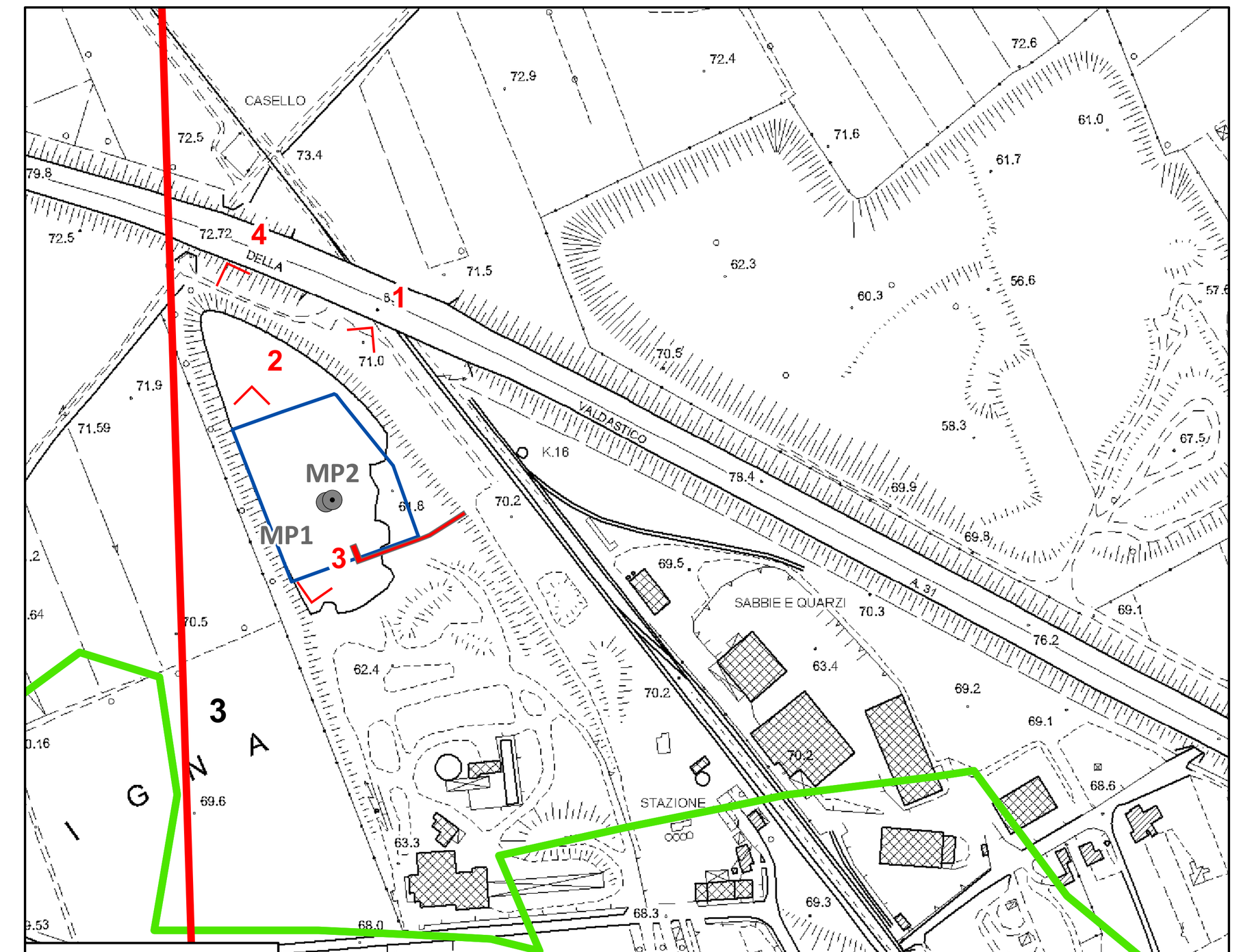

Scala 1:5.000

CANTIERE IN ESECUZIONE – PERFORATRICE – Foto 1

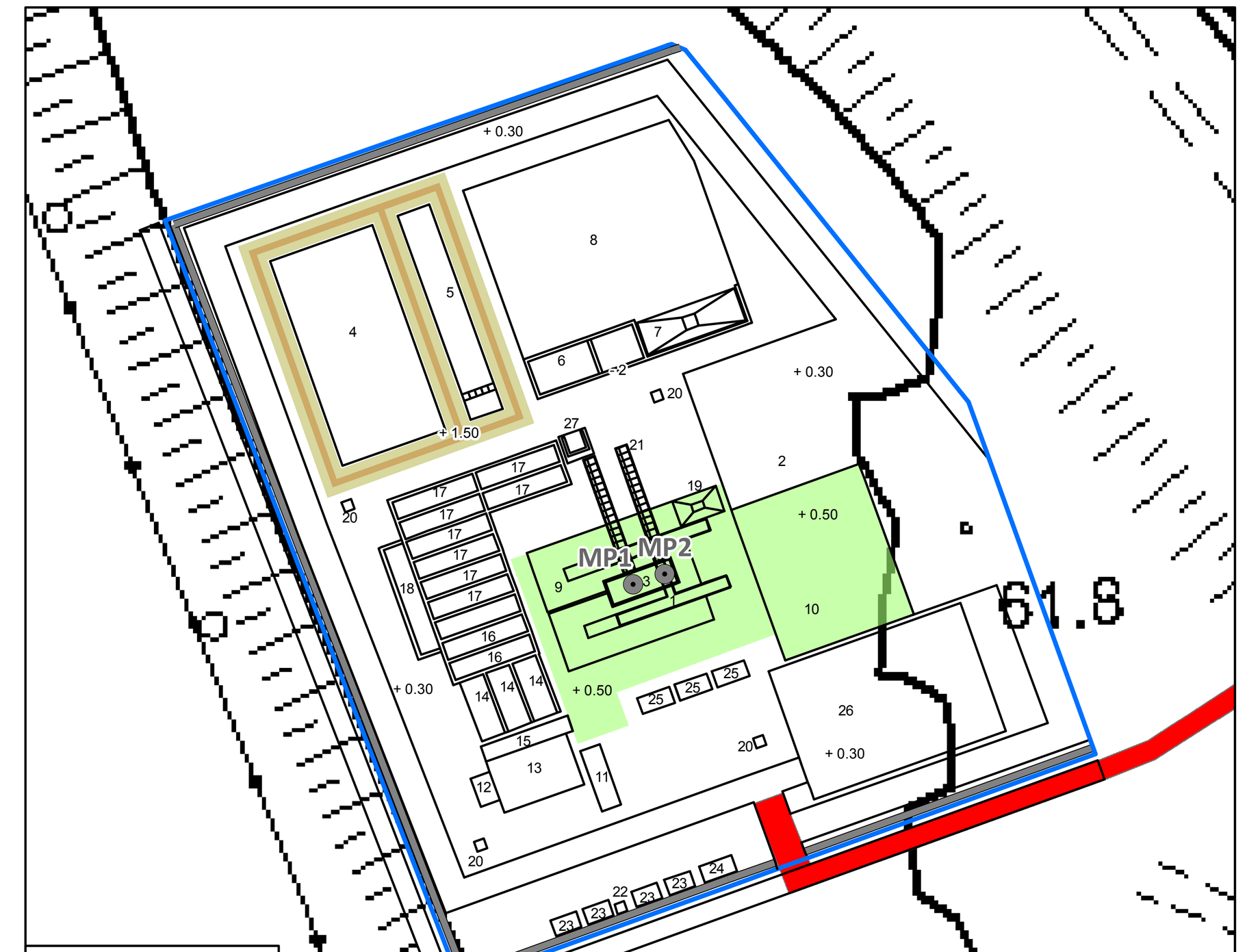

Scala 1:1.000

STATO ATTUALE – Foto 2

STATO ATTUALE – Foto 3



CANTIERE IN ESECUZIONE – Foto 2



CANTIERE IN ESECUZIONE – Foto 3

STATO FINALE RIPRISTINATO – Foto 2

STATO FINALE RIPRISTINATO – Foto 3

Legenda

Area cantiere

Rilevato vasche acqua

Rilevato area impermeabilizzata

Montecchio-Precalcino1 - 2
Ubicazione pozzi esplorativi in progetto

Via di accesso / fuga al/dal cantiere per mezzi e persone

Punti di presa fotografica

Area di cantiere pozzo Montecchio Precalcino 1

1 - Perforatrice
2 - Piazzola di manovra
3 - Cantina
4 - Vasca acqua 1320 mc
5 - Vasca addizionale 400 mc
6 - Vasca raccolta detriti
7 - Soletta additivi
8 - Piazzale trattamento detrito
9 - Area impianto
10 - Aste di perforazione

Area supporto logistico

11 - Compressore
12 - Generatore
13 - Silos cementi e bentonite
14 - Pompa fango
15 - Cisterna gasolio
16 - Cisterna stoccaggio acqua
17 - Vasca fango
18 - Miscelatore
19 - Soletta lavaggio attrezzature
20 - Luci
21 - Condotta prova produzione

Zona uffici

22 - Bagno
23 - Spogliatoio operai
24 - Box ufficio impresa
25 - Box geologi e laboratori
26 - Parcheggio
27 - Vibrovaglio e trattamento fango

STATO ATTUALE – Foto 4

CANTIERE IN ESECUZIONE – Foto 4

STATO FINALE RIPRISTINATO – Foto 4