

L'Estensore:
dott. ing. Ruggero Rigoni
iscritto al n.1023
dell'Ordine degli Ingegneri di Vicenza

**Provincia di Vicenza
Comune di Bassano del Grappa**



Autodemolizione Bresolin s.r.l.
Via L. di Gallo, 17 - 36061 Bassano del Grappa
Telefono 0424 566666 - Telefax 0424 567797
C.F. e P.IVA n° 00870960242

Il Proponente:
Autodemolizione Bresolin s.r.l.

VERIFICA DI ASSOGETTABILITÀ (A.V.I.A.)
(art. 20 D.Lgs. 152/06 e ss.mm.ii.)

**PROGETTO DI RICONVERSIONE AREA LOGISTICA
IN AREA DI DEPOSITO AUTOVEICOLI**

sita in Via Quartiere Prè, n. 50
36061 BASSANO DEL GRAPPA
Provincia di Vicenza

*Piani Territoriali / di Programmazione
Piani di Settore*

**PRTRA/2000 adottato
Piano Regionale per la Tutela e il Risanamento
dell'Atmosfera**

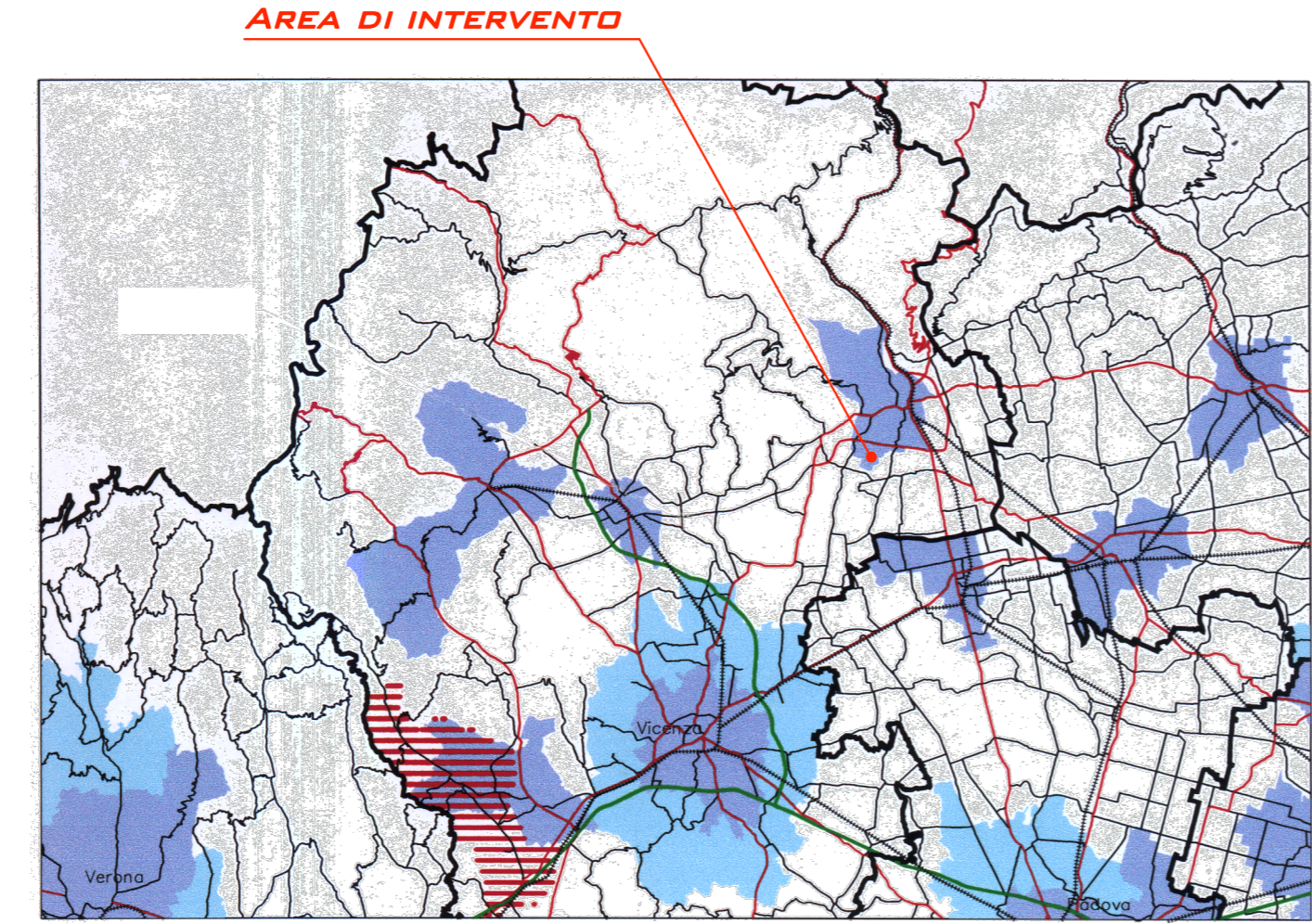
**PRRA/1989 adottato
Piano Regionale di Risanamento delle Acque**

Stralci delle principali cartografie allegare in scale varie

E5

elaborato:
data: Novembre 2015

STUDIO DI INGEGNERIA AMBIENTALE ING. RUGGERO RIGONI
36100 VICENZA - via Divisione Folgore, 36 - Tel.: 0444.927477 - Fax: 0444.937707 - email: rigoni@ordine.ingegneri.vi.it

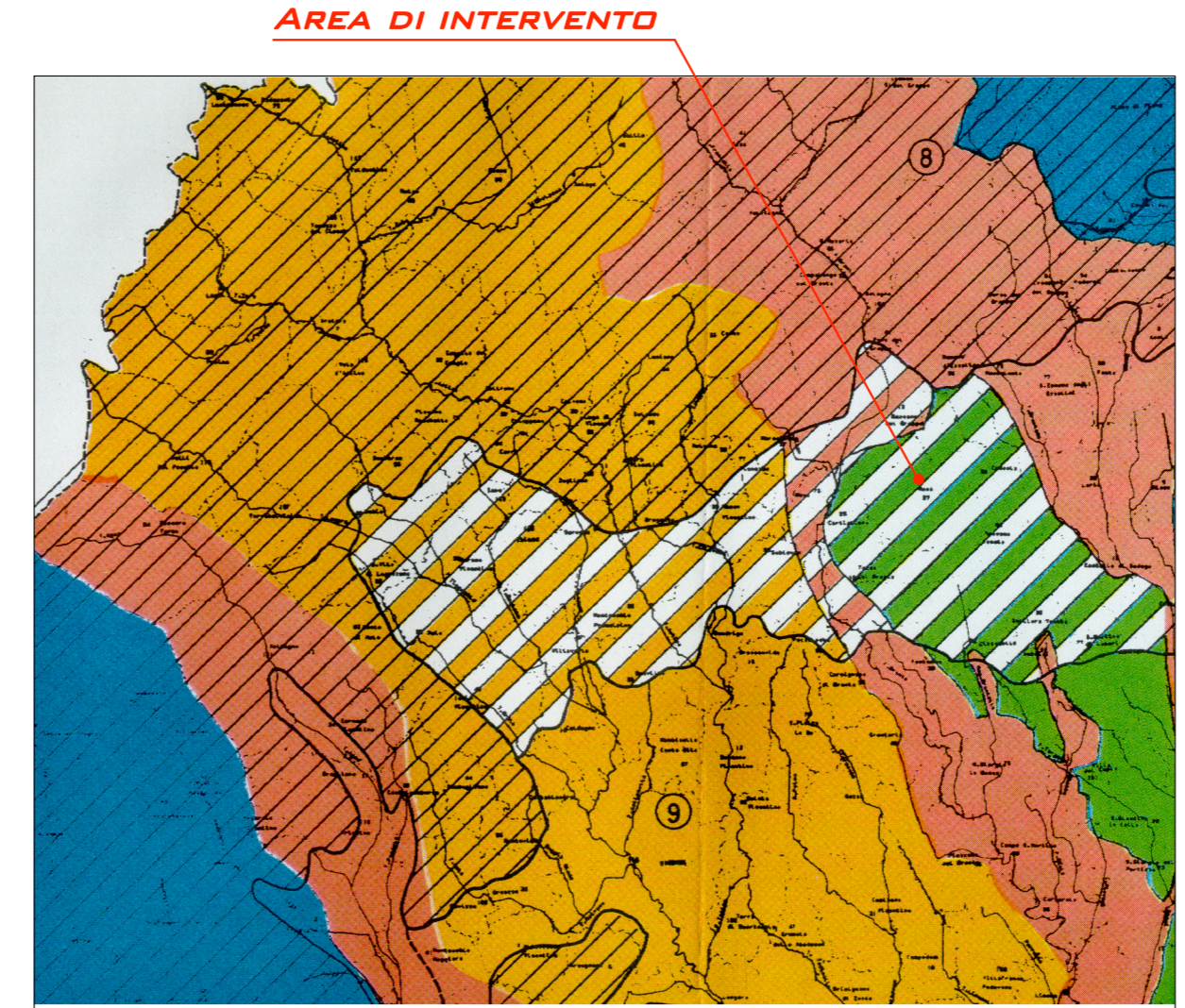


**PIANO REGIONALE PER LA TUTELA E
RISANAMENTO DELL'ATMOSFERA**

AREE DI INTERVENTO
Mappa in scala 1:750.000

Legenda

	Confini di Provincia
	Autostrade
	Strade Statali
	Strade Provinciali
	Ferrovie
	Comuni sottoposti al Piano Urbano del Traffico D.lgs. 30.04.92, n° 285
	Comuni di cintura urbana individuati dal Piano
	Aree specifiche d'intervento del Piano



REGIONE DEL VENETO
GIUNTA REGIONALE
SEGRETARIA REGIONALE PER IL TERRITORIO
PROGRAMMA DI ATTUAZIONE

SCALA 1:200.000

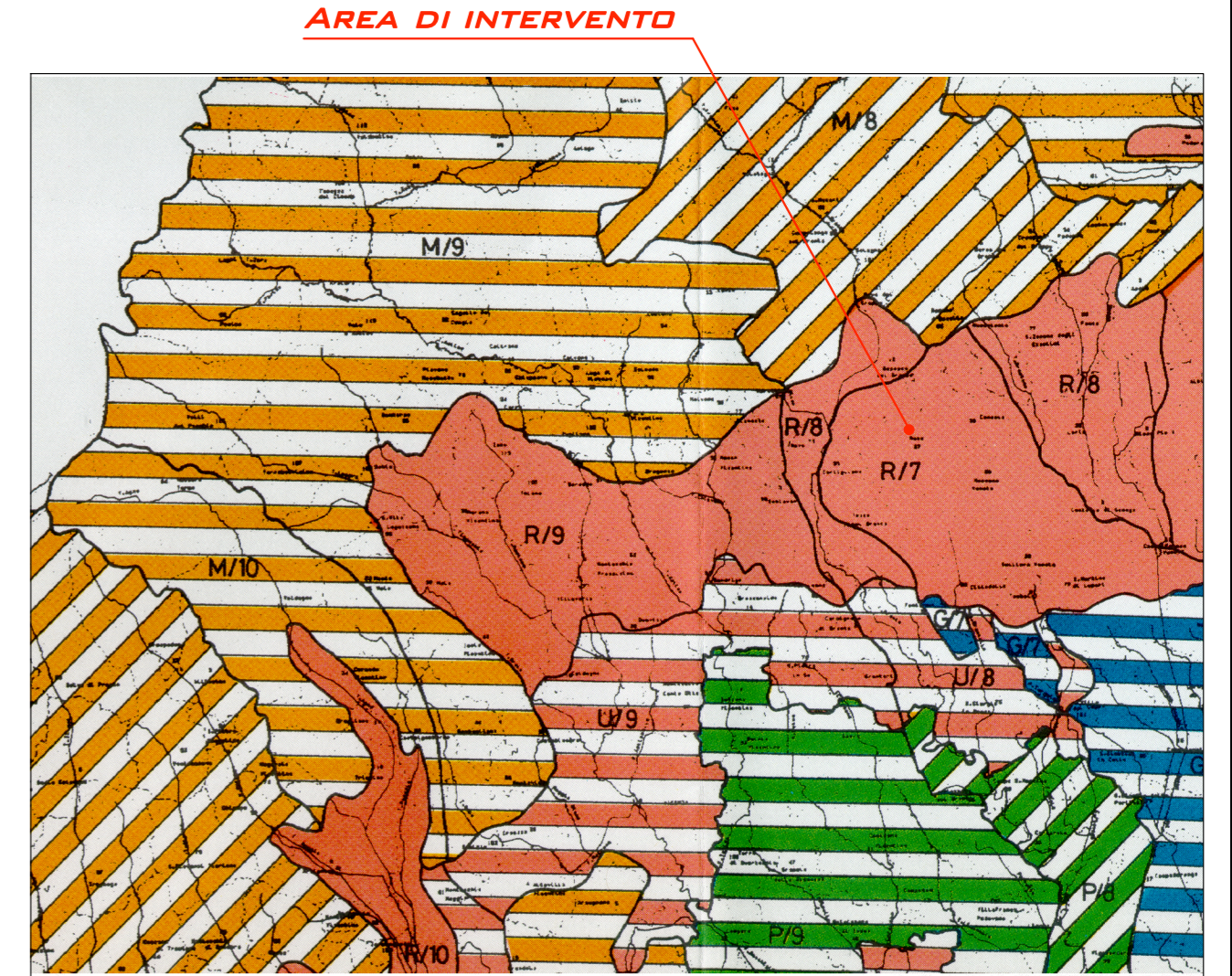
QUADRO CONOSCITIVO
Aree tributarie ai principali corpi idrici

LEGENDA
AREE TRIBUTARIE E ASTE DI

- 1 F. TAGLIAMENTO
- 2 SISTEMA IDROGRAFICO MINORE FRA TAGLIAMENTO E LIVENZA
- 3 F. LIVENZA
- 4 SISTEMA IDROGRAFICO MINORE FRA LIVENZA E PIAVE
- 5 F. PIAVE
- 6 F. SILE
- 7 LAGUNA DI VENEZIA
- 8 F. BRENTA
- 9 F. BACCHIGLIONE
- 10 SISTEMA FRATTA-GORZONE
- 11 F. ADIGE
- 12 SISTEMA CANAL BIANCO-PO DI LEVANTE
- 13 SISTEMA GARDA-PO

AREE MONTANE E COLLINARI
AREE TRIBUTARIE NON PRECISAMENTE DELIMITABILI
FASCIA PEDEMONTANA DI RICARICA DEGLI ACQUIFERI

TAV. 2.1 FEBBRAIO 1985



REGIONE DEL VENETO
GIUNTA REGIONALE
SEGRETARIA REGIONALE PER IL TERRITORIO
PROGRAMMA DI ATTUAZIONE

SCALA 1:200.000

INDICAZIONI DI PIANO
Zone omogenee di protezione dall'inquinamento

LEGENDA
ZONE TERRITORIALI - OMOGENEE E CLASSIFICAZIONE DEL GRADO DI PROTEZIONE

FASCIA MONTANA E COLLINARE
FASCIA DELLA RICARICA
FASCIA DI PIANURA
FASCIA COSTIERA

- M BACINO A DESTINAZIONE D'USO IDROPOTABILE
- M BACINO A DESTINAZIONE D'USO VITA ACQUATICA O IRRIGUO
- R
- U ZONE AD ALTA DENSITA' INSEDIATIVA
- P ZONE A BASSA DENSITA' INSEDIATIVA
- L BACINO A DESTINAZIONE D'USO VITA ACQUATICA O IRRIGUO
- C

BACINO A DESTINAZIONE D'USO IDROPOTABILE
BACINO A DESTINAZIONE D'USO VITA ACQUATICA O IRRIGUO
FASCIA ENTRO I 10 Km
AREA TRIBUTARIA ALLA LAGUNA DI VENEZIA
AREA OLTRE I 10 Km

TAV. 4 FEBBRAIO 1985