L'Estensore:
**dott. ing. Ruggero Rigoni**
iscritto al n.1023
dell'Ordine degli Ingegneri di Vicenza

**Provincia di Vicenza**
**Comune di Bassano del Grappa**

Il Proponente:
**Autodemolizione Bresolin s.r.l.**

BRESOLIN
AUTODEMOLIZIONE AUTORICICLING

**Autodemolizione Bresolin s.r.l.**
Via L. di Collo, 17 - 36061 Bassano del Grappa
Telefono 0424 566666 - Telefax 0424 567797
C.F. e P.IVA n° 00870960242

# VERIFICA DI ASSOGGETTABILITÀ (A V.I.A.)

(art. 20 D.Lgs. 152/06 e ss.mm.i.)

## PROGETTO DI RICONVERSIONE AREA LOGISTICA IN AREA DI DEPOSITO AUTOVEICOLI

sita in Via Quartiere Prè, n. 50
**36061 BASSANO DEL GRAPPA**
*Provincia di Vicenza*

*Piani Territoriali / di Programmazione*
*Piani Territoriali*

**P.A.T.**
**Piano di Assetto del Territorio del Comune di Bassano del Grappa**

**E3**

elaborato:

Stralci cartografici in scala 1:10 000

Data: Novembre 2015

STUDIO DI INGEGNERIA AMBIENTALE ING. RUGGERO RIGONI
36100 VICENZA - via Divisione Folgore, 36 - Tel.: 0444.327477 - Fax: 0444.327707 - email: rigoni@online.ingegneri.vi.it

ESTRATTO TAV. 5.1 del P.A.T. del Comune di Bassano del Grappa
Carta dei Vincoli e della Pianificazione Territoriale

scala 1:10.000

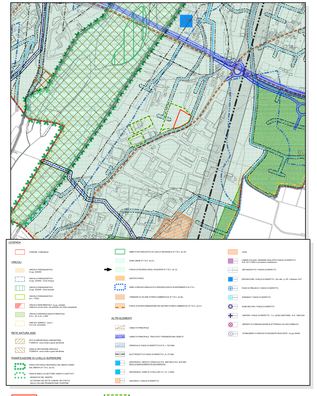

ESTRATTO TAV. 5.2 del P.A.T. del Comune di Bassano del Grappa
Carta delle Invarianti
Elementi di Interesse Ambientale

scala 1:10.000

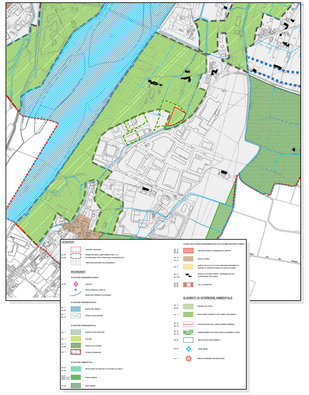

ESTRATTO TAV. 5.3 del P.A.T. del Comune di Bassano del Grappa
Fragilità - Esistenti o Potenziali
- Condizioni per la Trasformabilità del Territorio

scala 1:10.000

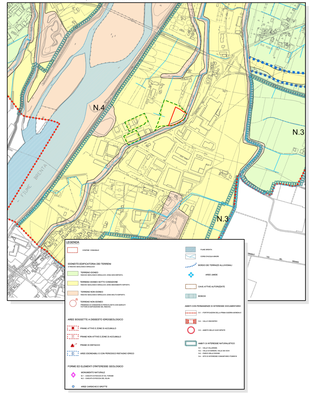


ESTRATTO TAV. 5.4.a del P.A.T. del Comune di Bassano del Grappa
Sistemi Territoriali, Sottosistemi
Ambiti Territoriali Omogenei (A.T.O.)

scala 1:10.000

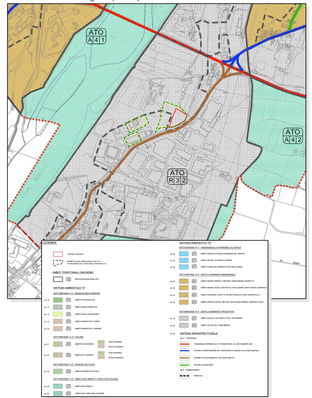


ESTRATTO TAV. 5.4.b del P.A.T. del Comune di Bassano del Grappa
Carta della Trasformabilità

scala 1:10.000

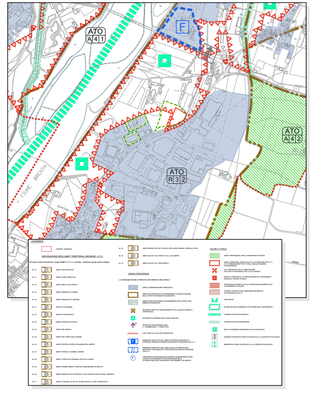


ESTRATTO TAV. 5.5 del P.A.T. del Comune di Bassano del Grappa
Scelte Strutturali e Scelte Strategiche

scala 1:10.000

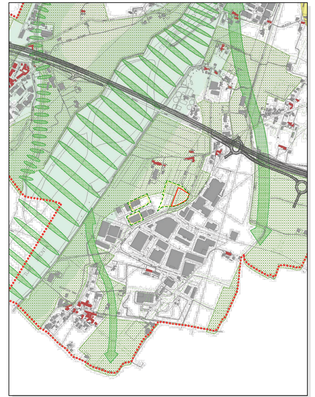

Area di intervento

Impianti Autodemolizione Bresolin s.r.l.

PIANI TERRITORIALI

E3

PIANO DI ASSETTO DEL TERRITORIO
DEL COMUNE DI BASSANO DEL GRAPPA (P.A.T.)