REGIONE DEL VENETO	PROVINCIA DI VICENZA	COMUNE DI CARRE'

IL PROGETTISTA

IL COMMITTENTE

Nuova Europ Metalli di Bruno Meneguzzi
Via Terrenato n° 18 - 36010 Carré (Vicenza)
Tel. 0445 313054 - Fax 0445 315436
Partita I.V.A. 01547210243

Procedura di Valutazione di Impatto Ambientale

PROGETTO DEFINITIVO
DI
RIORGANIZZAZIONE CON INSERIMENTO DI NUOVI CODICI C.E.R. ED AUMENTO DELLA CAPACITA' PRODUTTIVA DI UN IMPIANTO ESISTENTE (AUTORIZZATO DI RECUPERO DI RIFIUTI NON PERICOLOSI IN REGIME ORDINARIO)

SITO IN

COMUNE DI CARRE'

ESTRATTI DI P.R.G. e P.A.T.

1D7

OTTOBRE 2013
DATA

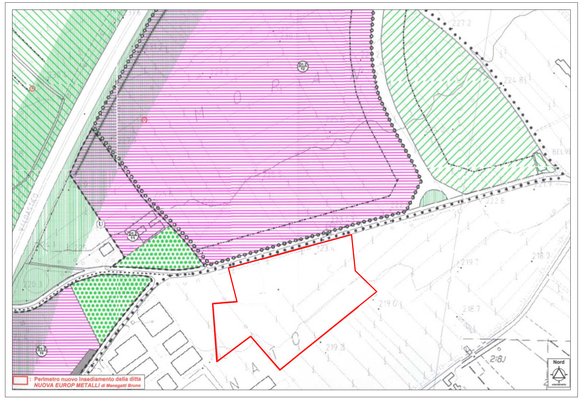

Estratto dal P.R.G. del Comune di Piovene Rocchette - Scala 1:2000

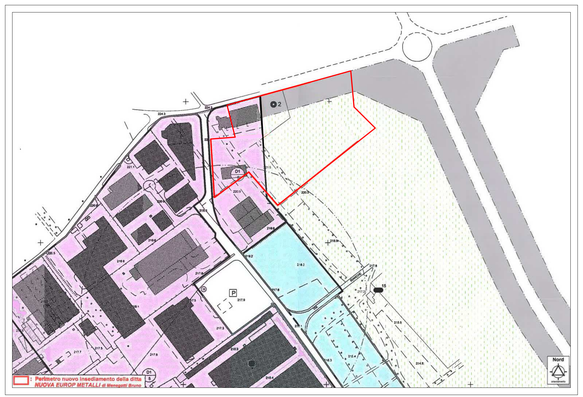

Estratto dal P.R.G. del Comune di Carrè - Scala 1:2000

Legenda

Generalita' degli interventi

- perimetro strumento attuativo vigente
- aree di verde privato
- zona di degrado soggetta a Piano di Recupero
- Zona D1 - industria, artigianato di produzione
- Zona D2 - commercio, direzionalità e artigianato di servizio
- Zona D2E - zona di espansione industria e artigianato di produzione
- P.I.P. - Piano per gli insediamenti Produttivi
- Zona agricola - sottozona E2
- Zona agricola - sottozona E2 a salvaguardia ambientale
- Piano esecutivo confermato
- limite di rispetto stradale - cimiteriale
- zona di rispetto e tutela
- vincolo forestale - idrogeologico

Attivita' produttive ricadenti in zona non specifica (art.126 L.R. n.61/8!

- R attività produttiva da confermare
- attività produttiva da bloccare
- I attività produttiva da trasferire

riferimento tavola n. 13.8

Legenda

E.T.O. Produttive - Commerciali - Direzionali

- Zona "D1" industriale ed artigianale di completamento
- Zona "D1.2" industriale ed artigianale di espansione
- Zona "D2" residenziale, commerciale e direzionale

Zone agricole

- Zona "E1a" di tutela paesaggistica
- Zona "E1b" di tutela ambientale
- Zona "E2a" di elevato interesse produttivo
- Zona "E2b" di interesse produttivo
- Zona "E3a" agricola residenziale
- Zona "E4" centri rurali di interesse ambientale

Aree destinate a fasce di rispetto o di tutela

- Zona e parco/museo del territorio e dell'archeologia industriale
- Limite Parco Naturale Monte Fasubio-Piccole Dolomiti-Monte Summano
- Verde Privato
- Fasce di rispetto
- Limiti di rispetto e di tutela
- Zona di dissesto idrogeologico
- Riferimento tipo di vincolo o tutela nelle N.T.A.

Strumenti attuativi

- Obbligo strumento urbanistico attuativo
- Piano di Recupero vigente
- Zona di degrado
- Piano insediamenti produttivi

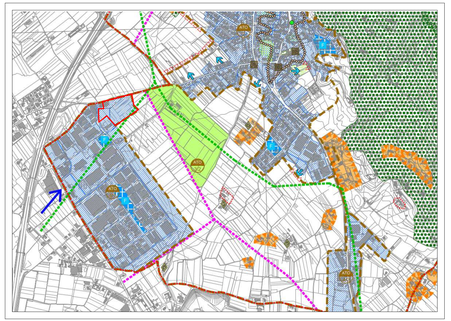

Estratto dal PAT del Comune di Carrè - Scala 1:10.000

Estratto dal PAT del Comune di Piovene Rocchette - Scala 1:10.000

LEGENDA COMUNE DI CARRE'

Elaborato 4 — Scala 1:10.000

Carta delle Trasformabilità

LEGENDA — N.T.A.

- Confini comunali — Art. ___

Individuazione degli Ambiti territoriali Omogenei - A.T.O.

- Perimetro degli A.T.O. — Art. ___
- ATO 1 - Contesto naturalistico di valenza ambientale
- ATO 2 - Contesto Urbano/Residenziale
- ATO 3 - Contesto prevalentemente agricolo
- ATO 4 - Constesto produttivo tecnologico

Azioni strategiche

- Aree di urbanizzazione consolidata residenziale — Art. ___
- Edificazione diffusa — Art. ___
- Servizi ed attrezzature di interesse comune di maggior rilevanza — Art. ___
- Limiti fisici all'espansione — Art. ___
- Linee preferenziali di sviluppo insediativo - Generale (a prevalente destinazione residenziale — Art. ___
- Aree di riqualificazione e riconversione — Art. ___
- Opere incongrue — Art. ___
- Programma Complesso — Art. ___
- Direttrici preferenziali per l'organizzazione delle connessioni extraurbane - viabilità di progetto — Art. ___
- Viabilità di progetto da PTCP — Art. ___
- Punto critico della viabilità — Art. ___
- Punto di collegamento nuova strada provinciale — Art. ___

VALORI E TUTELE

- Centri storici — Art. ___
- Corti rurali — Art. ___
- Area di connessione naturalistica (buffer zone) — Art. ___
- Corridoio ecologico secondario - linea — Art. ___
- Allevamenti zootecnici intensivi — Art. ___
- Contesto di pregio ambientale — Art. ___

LEGENDA COMUNE DI PIOVENE ROCCHETTE

Elaborato 4-A — Scala 1:10.000

Carta delle Trasformabilità

LEGENDA — N.T.A.

- Confini comunali — Art. 14

Ambiti territoriali omogenei - A.T.O.

- ATO 1 - Contesto naturalistico — Art. 54
- ATO 2 - Contesto urbano - residenziale — Art. 55
- ATO 3 - Contesto produttivo - tecnologico ATO 3/1 e 3/2 — Art. 56
- ATO 4 - Contesto prevalentemente agricolo — Art. 57

Azioni strategiche

- Aree di urbanizzazione consolidata — Art. 58
- Edificazione diffusa — Art. 59
- Aree di riqualificazione e riconversione — Art. 60
- Limiti fisici di contenimento della nuova edificazione — Art. 62
- Ambiti trasformabili / Linee preferenziali di sviluppo insediativo — Art. 63
- Ambiti trasformabili / Linee preferenziali di sviluppo produttivo — Art. 63
- Servizi di interesse comune di maggior rilevanza — Art. 65
- Infrastrutture di maggior rilevanza — Art. 69
- Specifiche destinazioni d'uso direzionale (D) - commerciale (C) - altro (A) — Art. 66
- Aree produttive non ampliabili (P.T.C.P. Tav. 4) — Art. 67
- Aree produttive ampliabili (P.T.C.P. Tav. 4) — Art. 68
- Viabilità di 1° livello esistente (e) - progetto (p) (P.T.C.P. Tav. 4)
- Viabilità di 2° livello esidtente (e) - progetto (p) (P.T.C.P. Tav. 4) — Art. 69
- Viabilità di 3° livello esistente (P.T.C.P. Tav. 4)
- Casello autostradale esistente (P.T.C.P. Tav. 4) — Art. 70
- Principali itinerari di valore storico-ambientale — Art. 71
- Viabilità statale (Lombardo-Veneto e afferente di 2° livello al 1832) — Art. 72
- Area pedemontana: sistema con relazioni di tipo metropolitano e struttura diffusa — Art. 73