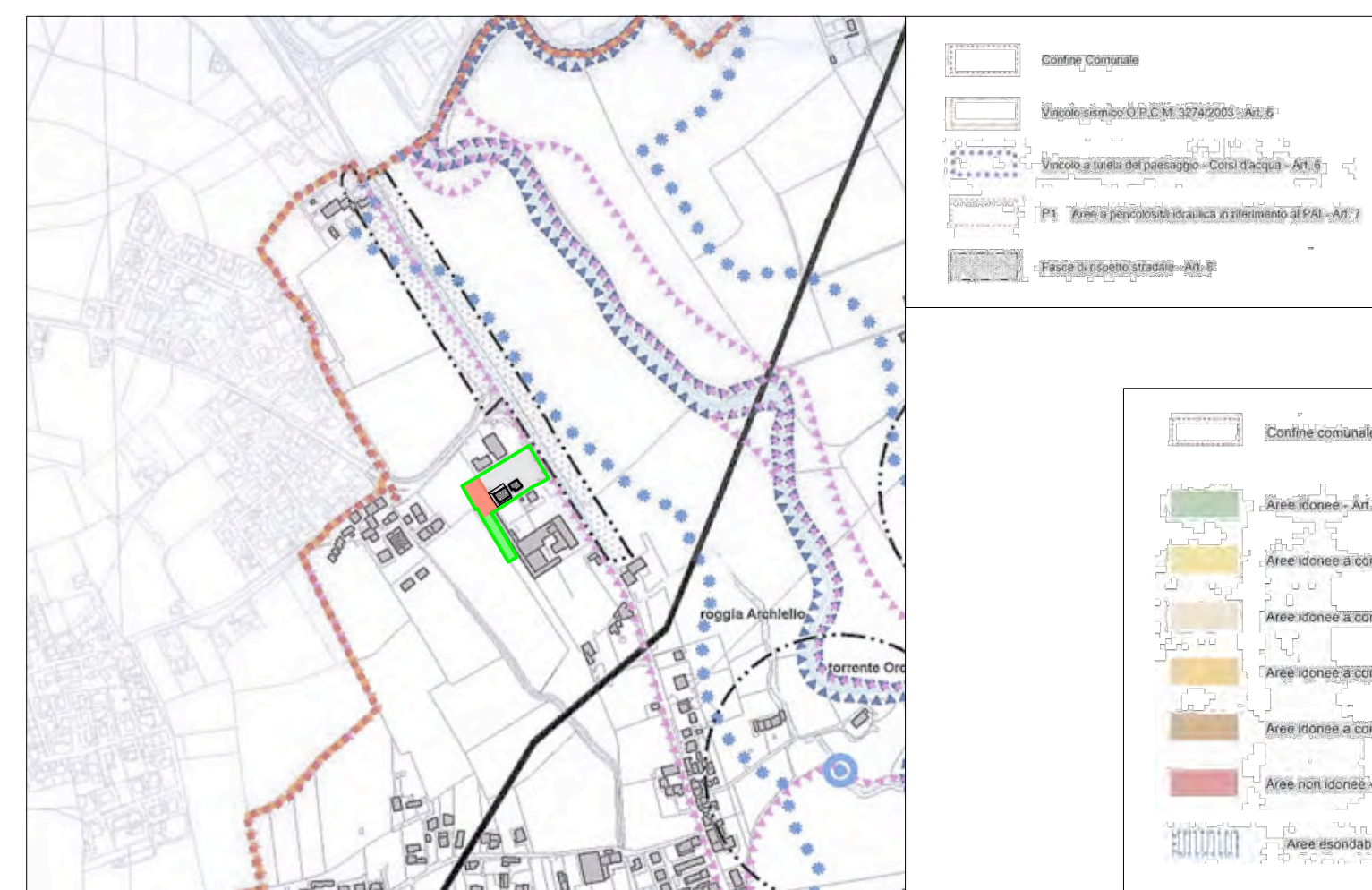
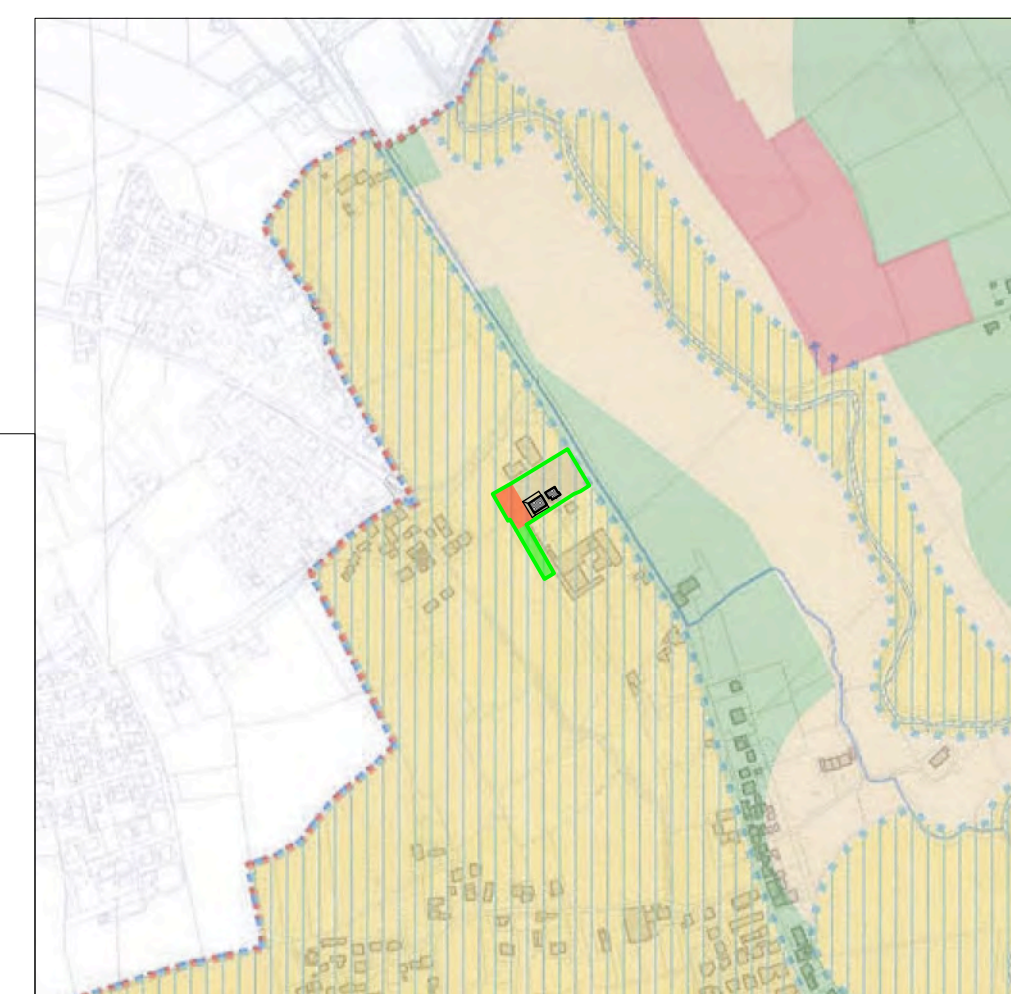


**P.A.T. (PIANO DI ASSETTO DEL TERRITORIO)**  
ESTRATTI SCALA 1:10'000

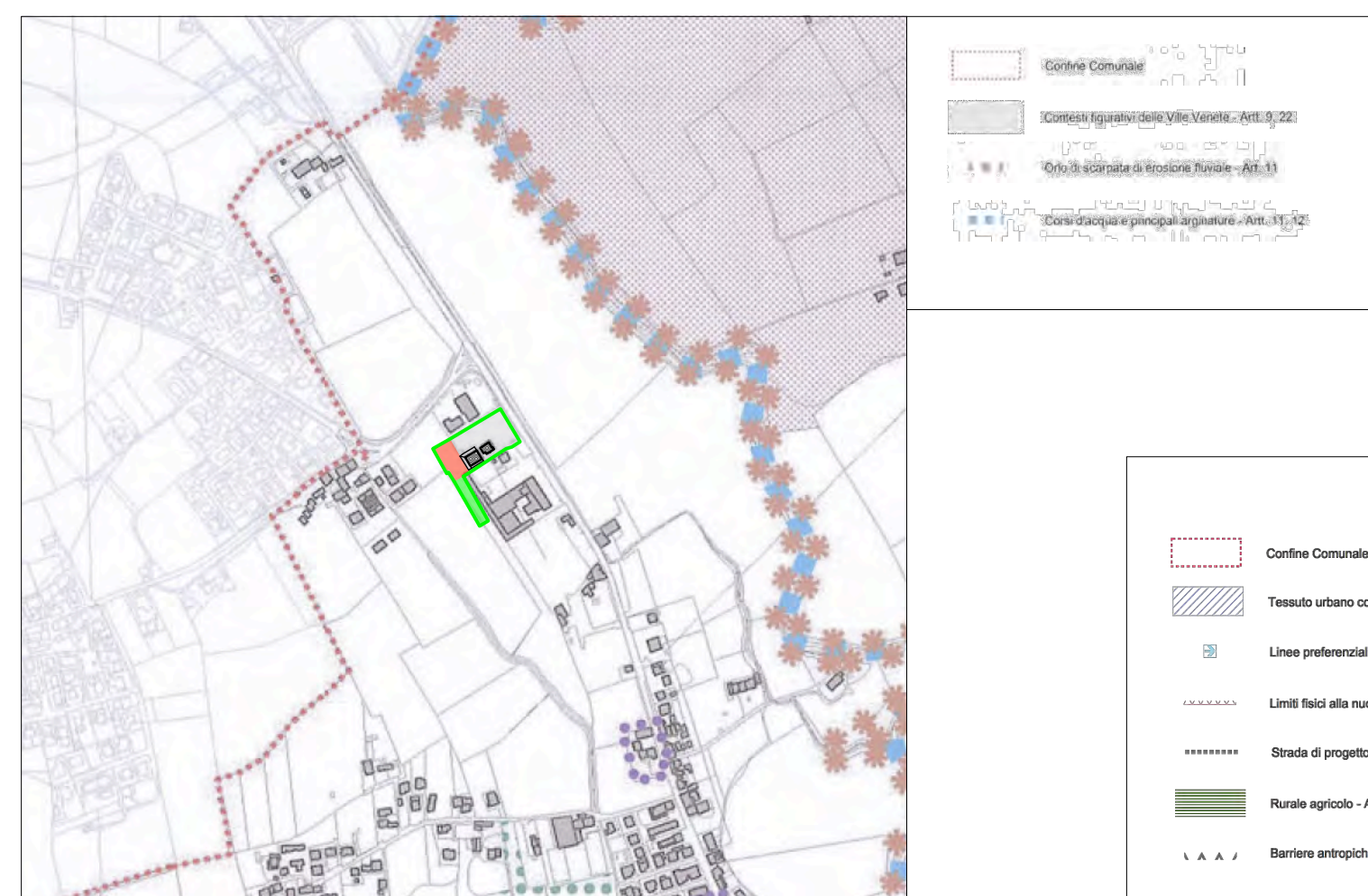
**ELABORATO 1**  
**CARTA DEI VINCOLI E DELLA PIANIFICAZIONE TERRITORIALE**



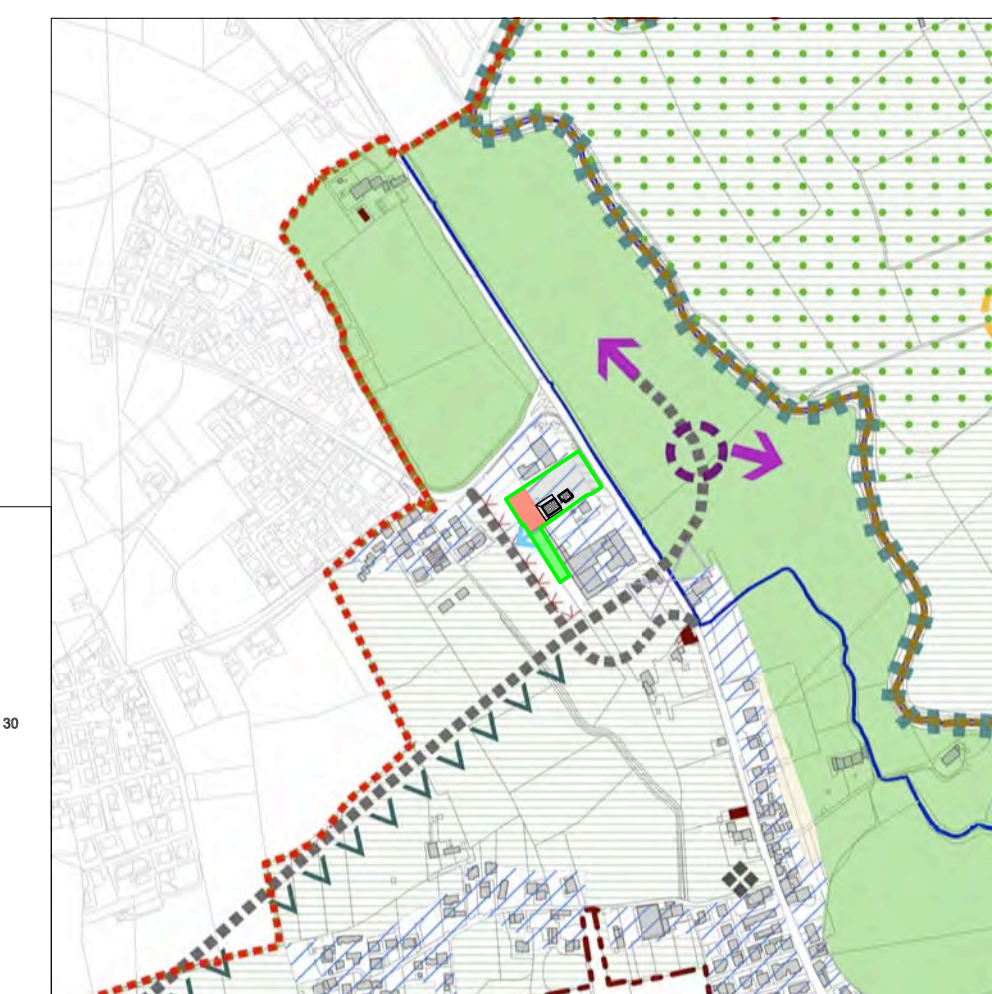
**ELABORATO 2**  
**CARTA DELLE INVARIANTI**



**ELABORATO 3**  
**CARTA DELLE FRAGILITÀ**



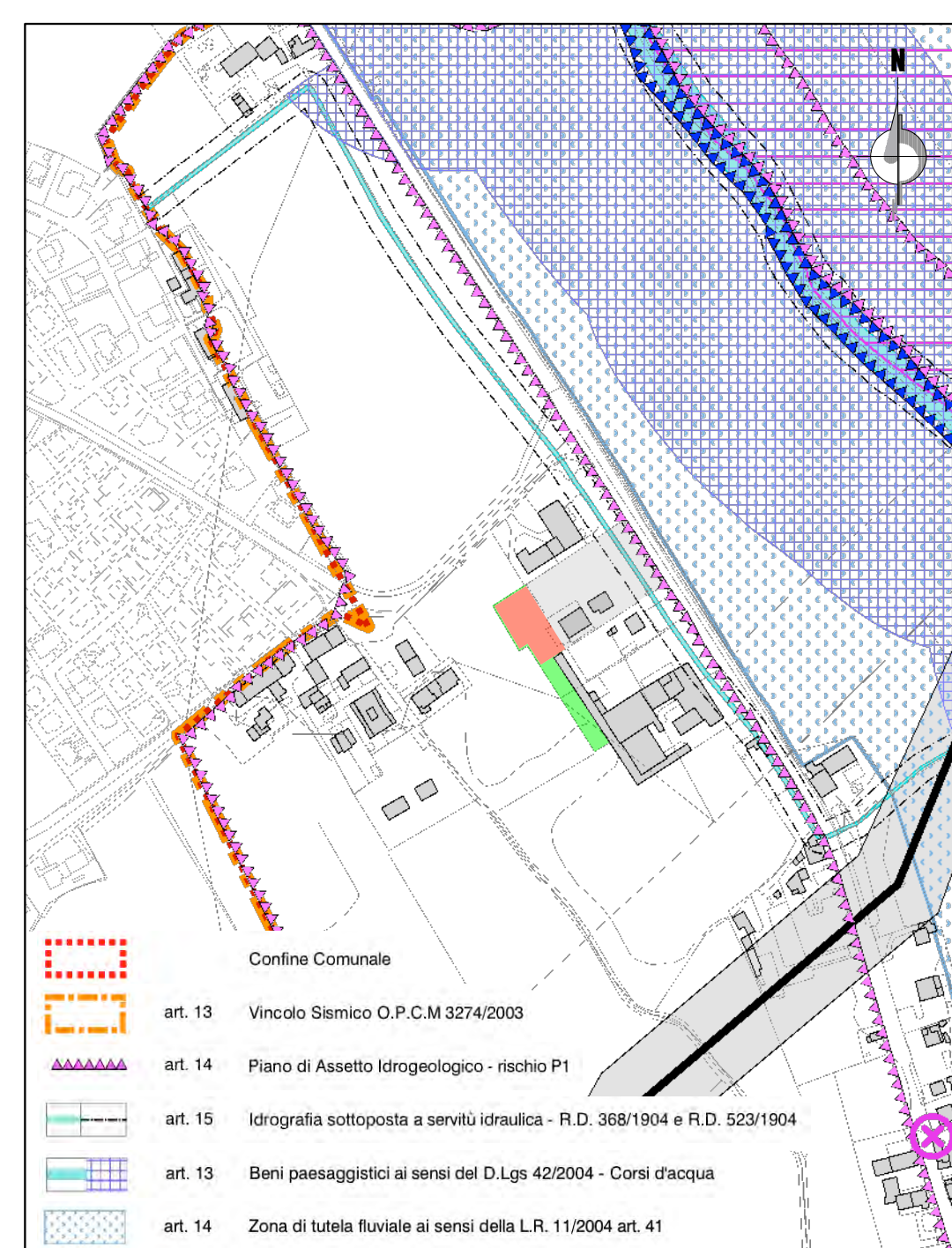
**ELABORATO 3**  
**CARTA DELLA TRASFORMABILITÀ**



**ORTOFOTO SATELLITARE**



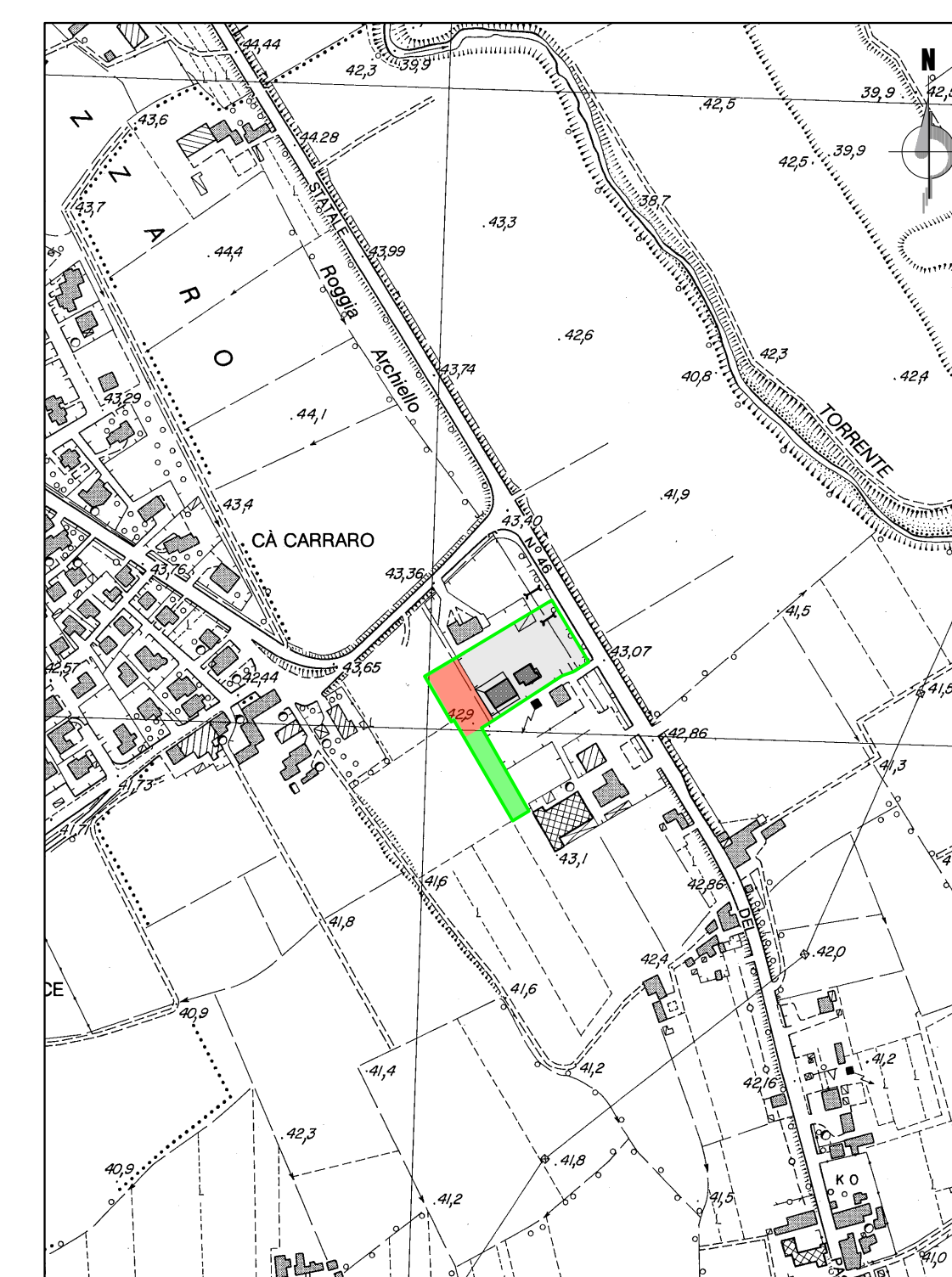
**P.I. (PIANO DEGLI INTERVENTI)**  
**ELABORATO 3 - ZONIZZAZIONE**  
**ESTRATTO DEL FOGLIO 1**  
**- SCALA 1:5'000 -**



**P.I. (PIANO DEGLI INTERVENTI)**  
**ELABORATO 2 - VINCOLI E TUTELE**  
**ESTRATTO DEL FOGLIO 1**  
**- SCALA 1:5'000 -**



**PLANIMETRIA CATASTALE**  
**- SCALA 1:2'000 -**



**Estratto di CTR**  
**- scala 1:5'000 -**

**LEGENDA**

- AREA IMPIANTO ESISTENTE
- AREA IN DISPONIBILITÀ
- AREA DI AMPLIAMENTO IN PROGETTO (CON FASCIA VERDE PERIMETRALE)
- AREA AGRICOLA

**L'Estensore:**  
dott. ing. Ruggero Rigoni  
iscritto al n. 1023  
dell'Ordine degli Ingegneri di Vicenza

Provincia di Vicenza  
Comune di Vicenza

**LUCA F.lli s.r.l.**

Strada Provinciale Pasubio, 427 - 36100 VICENZA  
Tel. (0444) 980131 - Telefax. (0444) 983196  
C.F. e P.IVA N.01780610240

**VERIFICA DI ASSOGETTABILITÀ (A.V.I.A.)**  
(art. 20 D.Lgs. 152/06 e ss.mm.ii.)

**PROGETTO DI  
AMPLIAMENTO IMPIANTO  
DI AUTODEMOLIZIONE**

sito in  
**Via S.P. Pasubio, n.427 in Comune di Vicenza**

**INQUADRAMENTO TERRITORIALE**

Scale: 1:10'000 - 1:5'000 - 1:2'000

**01**

data: **14/1/2014**

**STUDIO DI INGEGNERIA AMBIENTALE ING. RUGGERO RIGONI**  
Via Divisione Folgore, n. 36 - 36100 VICENZA  
Tel.: 0444.927477 - Fax: 0444.937707 - email: rigoni@ordine.ingegneri.vi.it

Lun, 17 nov 2014 11:58:18 AM