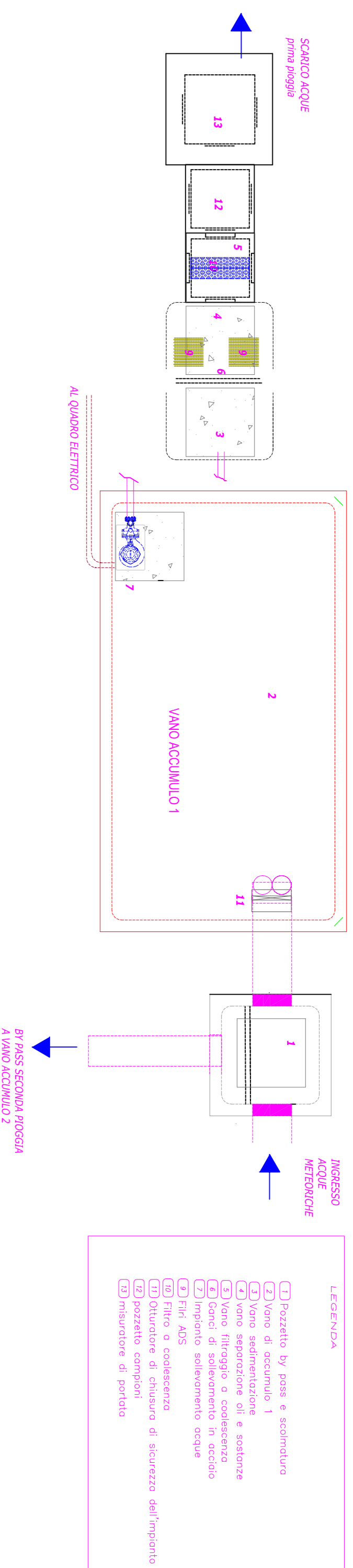
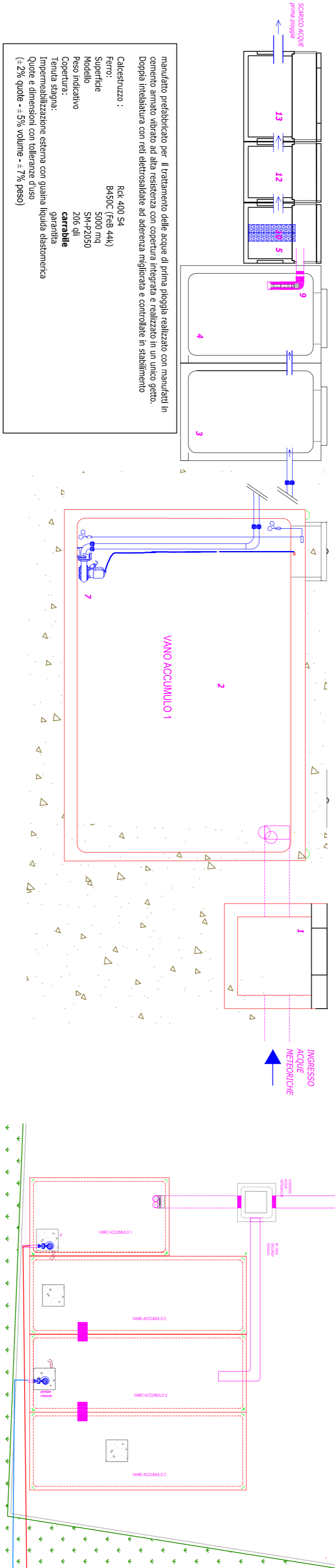


PLANIMETRIA GENERALE scala 1:500

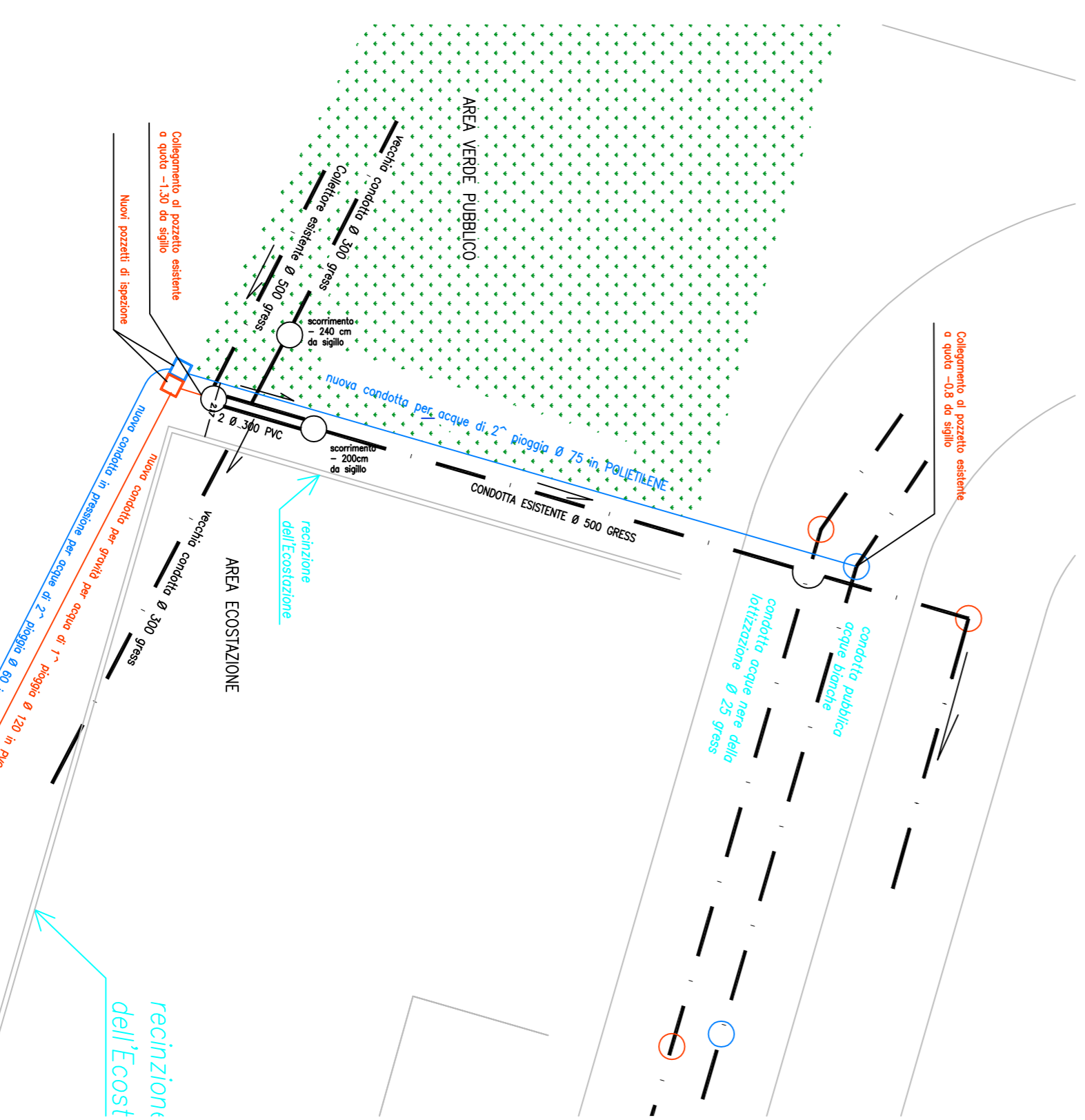
SCHEMA in PIANTA del PROCESSO PRIMA PIOGGIA scala 1:50



SCHEMA in SEZIONE A-A scala 1:50



SCHEMA VASCHE DI ACCUMULO scala 1:100



PARTICOLARE ALLACCIAMENTO FOGNATURA PUBBLICA scala 1:200

COMUNE DI ISOLA VICENTINA
PROV. di VICENZA

LA PRIMA srl
PROGETTO del sistema di trattamento - accumulo e allacciamento delle acque meteoriche dei piazzali

9/V

diagnostica: **diametriatura con pianta e sezione dei manufatti**

Località: Via Europa - Isola Vicentina - Fog. 14^a mq.483 mq.10 - mq.233 sala 1-2

Arch. FANTON PLUNIO
 P.zza Marconi n.17
 36033 ISOLA VICENTINA
 Tel. 0444/978284 Fax: 0444/977895
 Cod.Fisc. FNI PLN 56502 E BRAN
 Part. IVA 01813100243

Edilizia Urbanistica Topografia

Arch. FANTON PLUNIO
 P.zza Marconi n.17
 36033 ISOLA VICENTINA
 Tel. 0444/978284 Fax: 0444/977895
 Cod.Fisc. FNI PLN 56502 E BRAN
 Part. IVA 01813100243

VARIE
 NOVEMBRE 2012