



Intervento nella fascia di rispetto autostradale in conformità ai dettami della Circolare del Ministero dei Lavori Pubblici 30 dicembre 1970 n. 5980 "Istruzioni sulle distanze da osservare nell'edificazione a protezione del nastro stradale"

Comune di Sandrigo

fasso a cielo aperto  
tratti in tubati

LEGENDA

- AMBITO DI PERTINENZA
- LIMITE FASCIA DI RISPETTO DELL'AUTOSTRADA
- LIMITE DELL'AREA DEMANIALE
- LIMITE FASCIA DI RISPETTO DI ML 5,00 DALL'AREA DEMANIALE
- CONFINI TRA COMUNI
- RECINZIONE
- LINEA E IMPIANTO RECUPERO E TRATTAMENTO ACQUE PRIMA PIOGGIA
- LINEA RECUPERO E DISPERSIONE ACQUE SECONDA PIOGGIA
- + 47.45 QUOTE NUOVA SISTEMAZIONE
- AREA A PRATO mq. 2.184
- AREA VERDE A PRATO LIVELLATA QUALE VASCA DI ACCUMULO ACQUE METEORICHE 2ª PIOGGIA - CAPACITA' INVASO MC 568
- AREA A FONDO CHIARO PER OCCASIONALI MANOVRE DI INVERSIONE DI MARCIA mq. 1.646
- AREA ADIBITA A DEPOSITO ATTREZZATURE TECNOLOGICHE, ATTREZZATURE EDILI, MATERIALE NECESSARIO PER OPERE EDILI DI URBANIZZAZIONE E STRADALI, BOX MOBILI PER USO CANTIERI (MATERIALE NON INQUINANTE).
- PARCHEGGIO MEZZI mq. 700
- AREA MESSA IN RISERVA DEI RIFIUTI NON PERICOLOSI mq. 815
- AREA RECUPERO RIFIUTI NON PERICOLOSI E DEPOSITO IN ATTESA DI ANALISI mq. 1.865
- NUOVO FABBRICATO USO MAGAZZINO, RICOVERO MEZZI E OFFICINA MANUTENZIONE ORDINARIA mq. 500
- BARRIERA VERDE (piante alto fusto e cespugli)
- BARRIERA VERDE (cespugli)
- CANALE TOMBINATO CON TUBAZIONE DIAM. CM. 100
- POZZETTI VARI RETI TECNOLOGICHE
- ARGINELLO CONTENIMENTO ACQUE METEORICHE IN ASFALTO
- SITO PRODUTTIVO DELLA STESSA DITTA IN COMUNE DI MONTICELLO CONTE OTTO

LEGENDA IMPIANTO RECUPERO E SCARICO ACQUE METEORICHE

- 1 POZZETTI DI RACCORDO
- 2 POZZETTO SELEZIONATORE (delle acque di 1ª pioggia da quelle di 2ª pioggia)
- 3 VASCA DI ACCUMULO ACQUE DI 1ª PIOGGIA (volume utile mc 24.20)
- 4 VASCA DISOLEATORE
- 5 VASCA RECUPERO ACQUE DI 1ª PIOGGIA (volume utile mc 30)
- 6 VASCA PARZIALE RACCOLTA PER RIUTILIZZO ACQUE 2ª PIOGGIA
- 7 POZZETTI DI RACCORDO
- 8 POZZETTO CONVOGLIAMENTO ACQUA 2ª PIOGGIA SU VASCA DI LAMINAZIONE
- 9 VASCA NATURALE DI LAMINAZIONE
- 10 TUBAZIONE DIAM. CM. 20 PER SCARICO ACQUE METEORICHE 2ª PIOGGIA E POZZETTI DI DISPERSIONE

COMUNE DI SANDRIGO  
PROVINCIA DI VICENZA

Oggetto  
PROGETTO DI MIGLIORAMENTO E RIQUALIFICAZIONE AMBIENTALE DI UN SITO USO DEPOSITO MATERIALI EDILI E INSTALLAZIONE IMPIANTO RECUPERO RIFIUTI NON PERICOLOSI (INERTI) A SERVIZIO DELLA DITTA D.C.B. SOLE ASFALTI S.r.l.

Titolo elaborato  
PLANIMETRIA RECUPERO E SMALTIMENTO ACQUE METEORICHE E PIANO QUOTATO

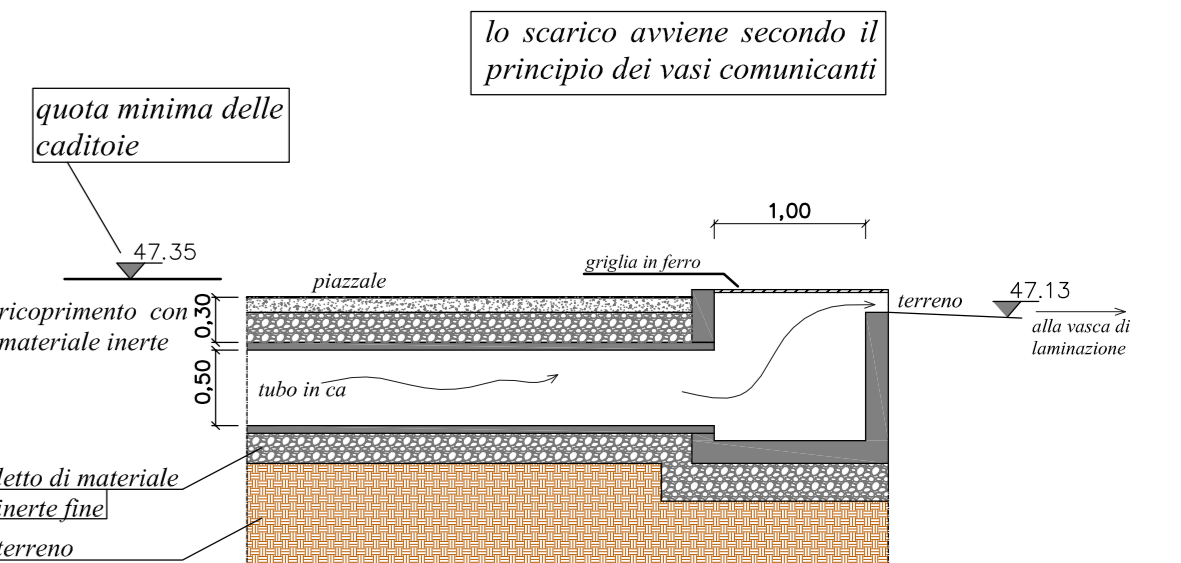
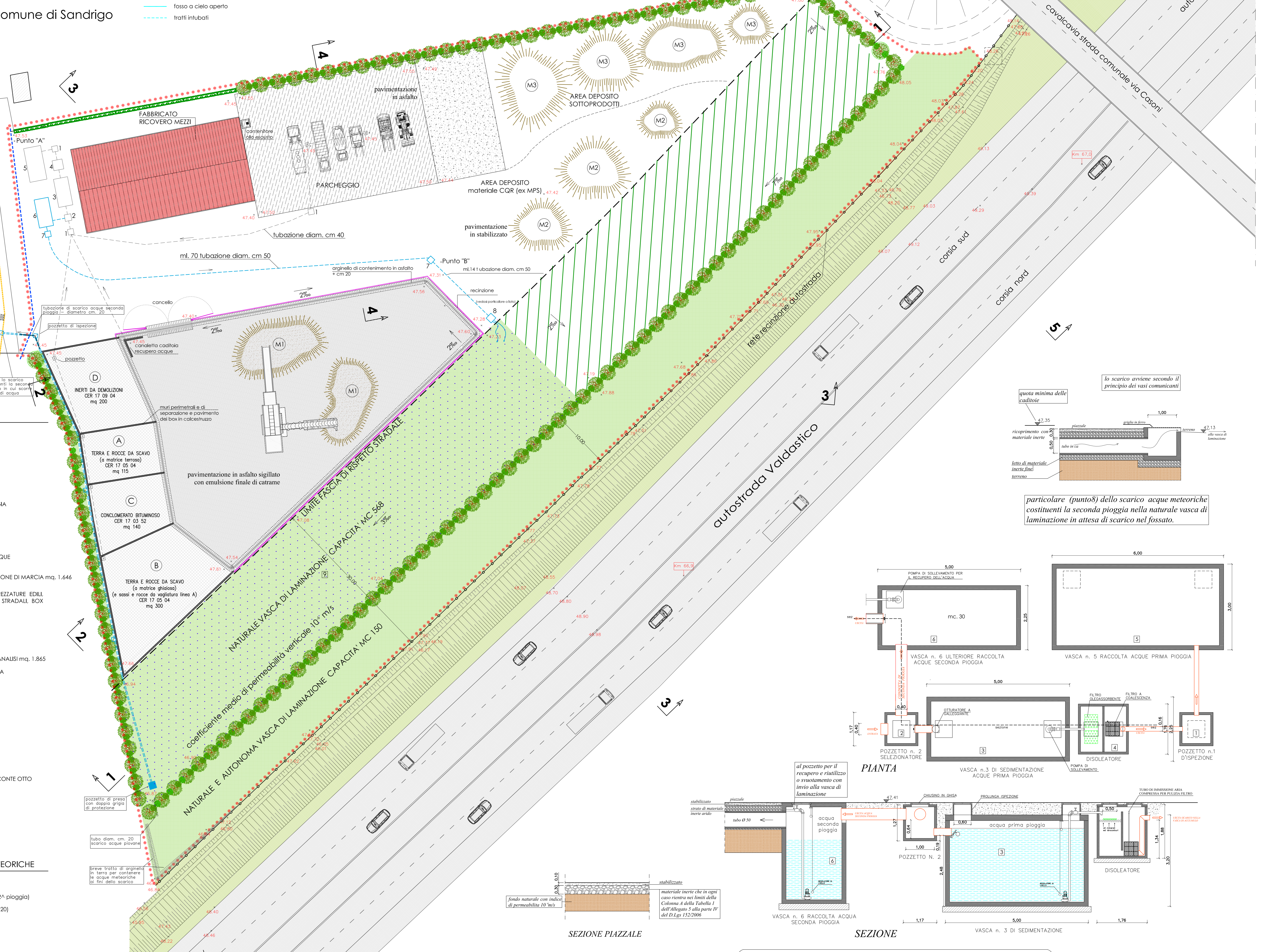
Committente  
D.C.B. Sole Asfalti S.r.l.

Progettista  
Arch. Matteo Borgo

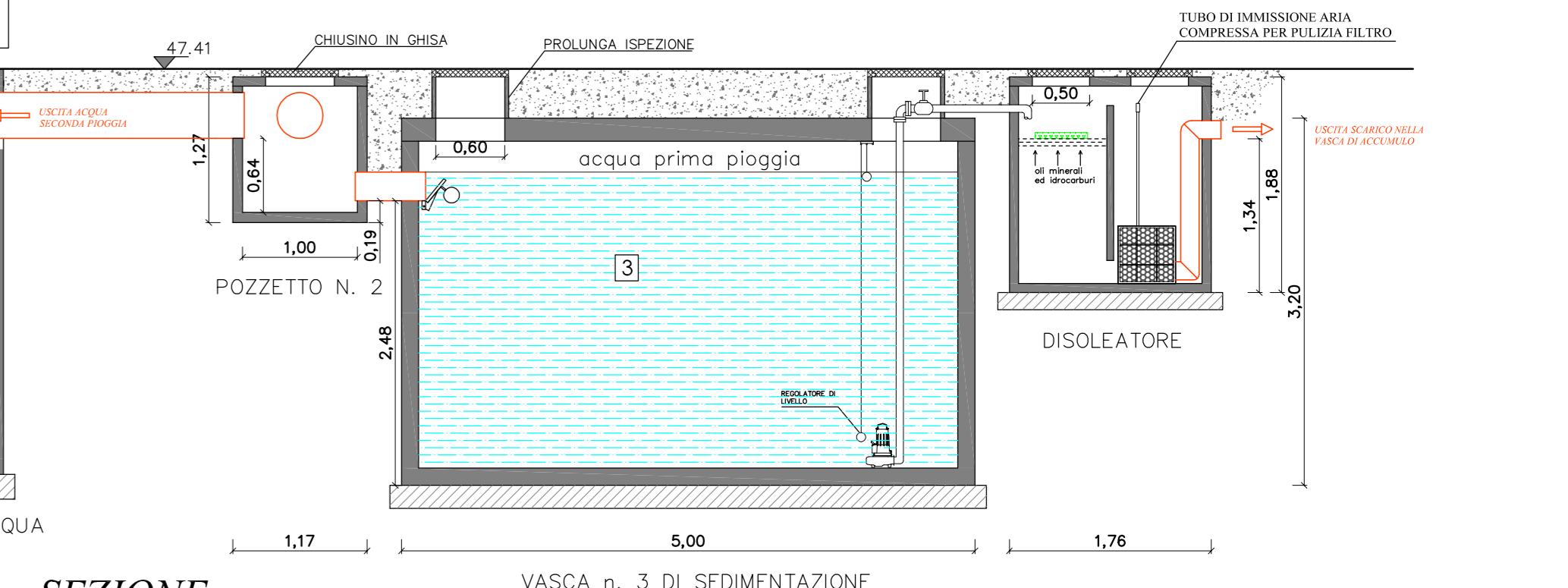
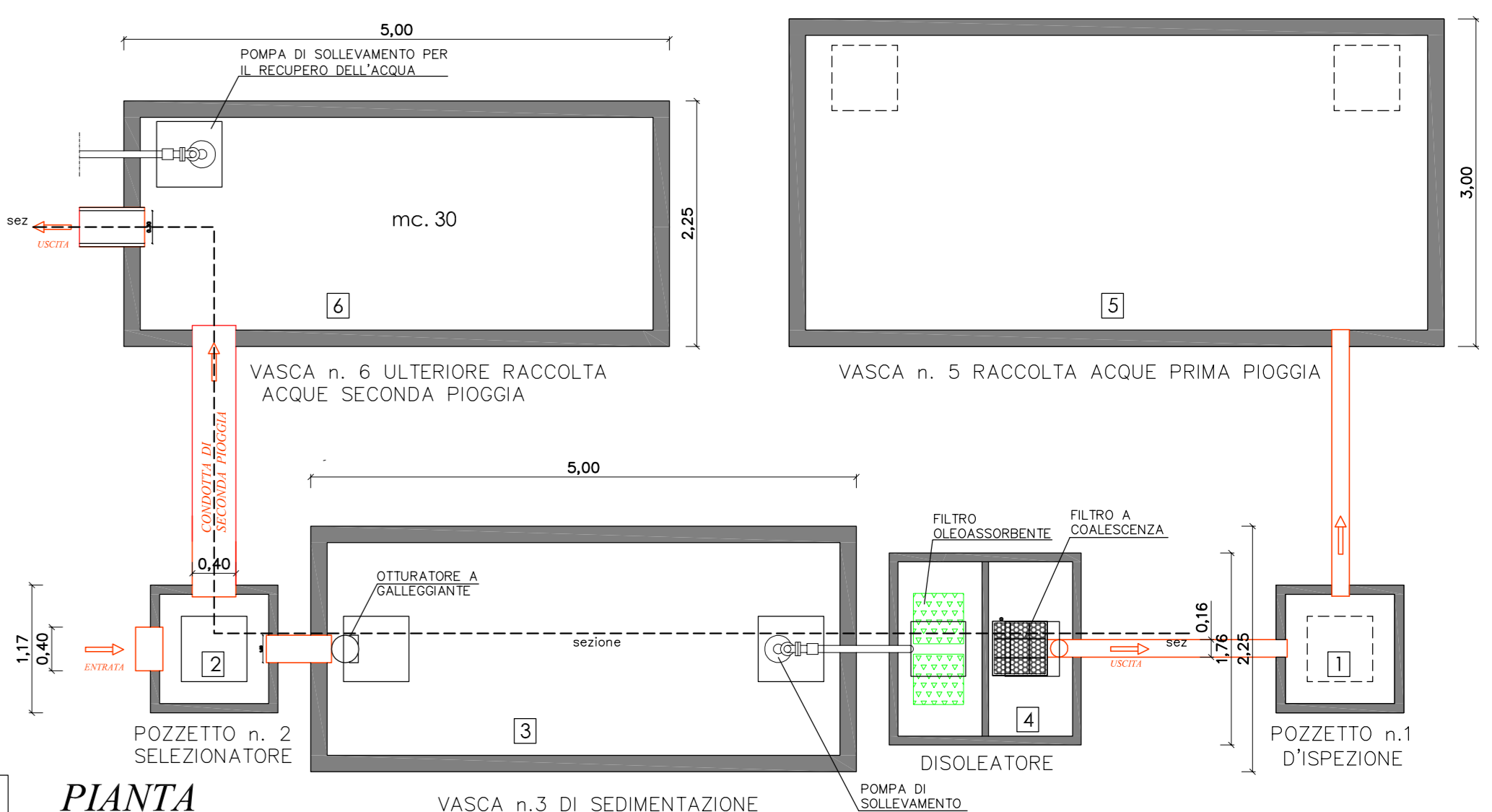
Scala: 1:50/250  
Data: 30.09.2014  
Rev: Bob, n° 5

STUDIO BORG  
dott. Domenico Borgo arch. Matteo Borgo

53010 Camparolo di Biadene (PD) - Via Vaghi 17 - Tel. 049 9957822 - Fax. 049 9492525 - Email: studioborg@studioborg.com



particolare (punto 8) dello scarico acque meteoriche costituenti la seconda pioggia nella naturale vasca di laminazione in attesa di scarico nel fossato.



PLANIMETRIA DI PROGETTO - scala 1:250

IMPIANTO RECUPERO ACQUE METEORICHE - scala 1:50