






# Acque del Chiampo s.p.a. Servizio idrico integrato

Acque del Chiampo S.p.a.  
Via Ferraretta, 20 - Arzignano (VI)

## PROGETTO DI DEPOSITO PRELIMINARE D15 DEI RIFIUTI PRODOTTI DALL'IMPIANTO DI DEPURAZIONE DI ARZIGNANO DA ALLESTIRE NELL'AREA DELLA DISCARICA POST-OPERATIVA N.4, SITA IN COMUNE DI ARZIGNANO

**ALLEGATO A DOMANDA DI APPROVAZIONE PROGETTO IMPIANTO  
IN PROCEDURA ORDINARIA (ART. 208 D. LGS. 152/06)**

|   |                  |              |
|---|------------------|--------------|
| ALLEGATO  |                  | ELABORATO N. |
| <b>DOCUMENTAZIONE FOTOGRAFICA E PIANTA<br/>DEI CONI VISUALI</b> |                  | <b>6</b>     |
| Commessa  | Codice Elaborato | SCALA:       |
| Dis. N.   | File             |              |

| PROGETTAZIONE   |   | APPROVATO   |
|---|---|---|
|  <b>GIARA</b><br>GIARA ENGINEERING S.R.L.<br>GEOLOGIA INGEGNERIA AMBIENTE<br>Via Puccini, n° 10 - 36100 VICENZA<br>Tel. 0444/960757 Fax 961408 Email: giaraeng@libero.it<br><br>dott. geol. Giuseppe Franco Darteni |  Acque del Chiampo s.p.a.<br>Servizio idrico integrato<br><br>AREA TECNICA: Servizio discariche<br>Geom. Antonio Ciman |  Acque del Chiampo s.p.a.<br>Servizio idrico integrato<br><br>IL DIRETTORE TECNICO<br>Ing. Alberto Piccoli |
| REDATTO<br>geol. Chiara Dalla Vecchia   | VERIFICATO<br>geol. Giuseppe Franco Darteni      geom. Antonio Ciman  |   |
| OTTOBRE 2014  | 01  |   |
| DATA  | REVISIONE   | NOTA  |

## DOCUMENTAZIONE FOTOGRAFICA STATO ATTUALE (SETTEMBRE 2014)



**Foto 1:** panoramica dell'area di piazzale asfaltato presente di fronte al cancello d'ingresso del sito di discarica n.4; sulla destra si ha l'edificio dismesso ex Filippozzi (usato come uffici da Ecoveneta), a sinistra una cisterna fuoriterra e il piazzale usato come deposito cassoni e mezzi da Pulistrada.

**Foto 2:** particolare del pozzo di mandata dei percolati sopratelo di discarica n.4, con quadro elettrico di comando delle pompe sommerse (avviamento in automatico).



**Foto 3:** panoramica dell'area di discarica n.4, con vista a destra sul parcheggio dei mezzi e cassoni Pulistrada e al centro e a sinistra dell'area a prato con rade alberature. Oltre si ha la zona industriale di Arzignano con Via del Lavoro.

**Foto 4:** particolare del prato centrale. Gli alberi sullo sfondo appartengono all'alberatura di Via del Lavoro.



**Foto 5:** particolare del bosco rado, con alcuni esemplari malati o morti



**Foto 6:** altra vista del prato in direzione sud, con l'ex edificio Filippoizzi e la strada di servizio perimetrale alla discarica, sul lato est.




**Foto 7:** particolare del prato dall'angolo norddest verso ovest; l'edificio sullo sfondo è un'abitazione dismessa posta a circa 66 m dal limite impianto;



**Foto 8:** vista dell'abitazione non occupata più vicina all'impianto;



**Foto 9:** panoramica dell'impianto dal cancello dell'abitazione non occupata, oltre un gruppo di filari di vigneto;





**Foto 10:** panoramica dell'impianto dalla successiva abitazione (Località Spianata).

**Foto 11:** Via Altura presso l'impianto della discarica (a destra) e l'edificio in ristrutturazione all'interno del depuratore industriale di Arzignano.



**Foto 12:** Via Altura presso l'impianto della discarica (a sinistra) e il depuratore (a destra);



**Foto 13:** Incrocio Via del Lavoro con Via Altura con vista sull'impianto della discarica n.4 (a destra);



**Foto 14:** vista di Via del Lavoro e della discarica n.4 (a sinistra);



**Foto 15:** ulteriore vista di Via del Lavoro e della discarica n.4 (a destra);



**Foto 16:** vista della strada perimetrale est della discarica.



**Foto 17:** particolare dei pozzi di allaccio esistenti alla fognatura industriale entro la strada di servizio della discarica, di fronte al depuratore di Arzignano.



**Foto 18:** pozzetto finale della fognatura industriale nell'angolo nordest, prima dell'attraversamento stradale (Via dell'Altura).



