L'Estensore:
Dott. Ing. Ruggero Rigoni
iscritto al n. 1063
dell'Ordine degli Ingegneri di Vicenza

Provincia di Vicenza
Comune di Tezze sul Brenta

MORETTO S.r.l.
Sede sociale:
Via Cartigliana, n. 188
BASSANO DEL GRAPPA (VI)
Cod. Fiscale e Partita IVA
CF e P.IVA 03170250246
moretto.srl@moretto-srl.com

Stabilimento di produzione:
P.Ir. D1-D4 in Via Tre Case, Lotto 4A
(Via Einaudi)
TEZZE SUL BRENTA (VI)

STUDIO DI IMPATTO AMBIENTALE

RELATIVO AL TRASFERIMENTO DI UN

IMPIANTO DI RECUPERO RIFIUTI METALLICI

DI

COMUNE DI TEZZE SUL BRENTA
PROVINCIA DI VICENZA

Raggiolo cartographic tematiche
Piani Territoriali

CARTA REGIONALE GEOLOGICA
CARTA REGIONALE IDROFREATICA
CARTA REGIONALE PIEZOMETRICA

2C8

elaborato

STRALCI DELLE PRINCIPALI CARTOGRAFIE ALLEGATE IN SCALE VARIE

data: APRILE 2012

STUDIO DI INGEGNERIA AMBIENTALE ING. RUGGERO RIGONI
36100 VICENZA - via Divisione Folgore, 38 - Tel.: 0444.937477 - Fax: 0444.937707 - email: ingrigoni@ingrigoni.it

della Carta Regionale Geologica

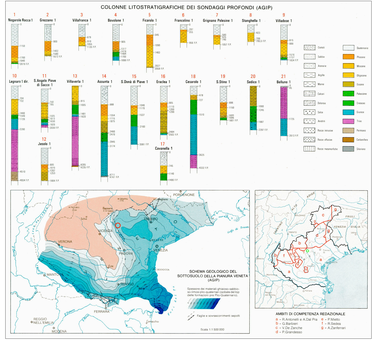

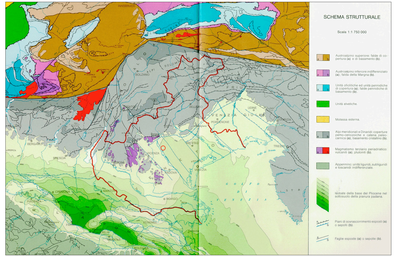

stralcio della Carta Regionale Geologica
in scala 1:250.000

SITO DI PROGETTO

Legenda



stralcio della Carta Regionale Isofreatica
in scala 1:250.000

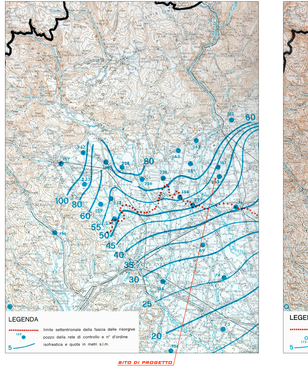

SITO DI PROGETTO

stralcio della Carta Regionale Piezometrica
in scala 1:250.000

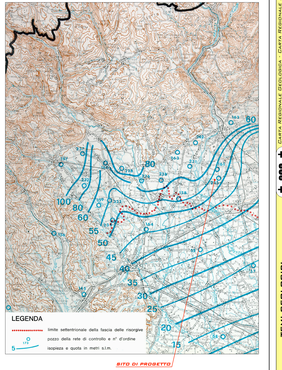

SITO DI PROGETTO

TEMI GEOLOGICI

Carta Regionale Geologica - Carta Regionale Idrofreatica - Carta Regionale Piezometrica