L'Estensore:
Dott. Ing. Ruggero Rigoni
iscritto al n. 1023
dell'Ordine degli Ingegneri di Vicenza

Il Committente:

Provincia di Vicenza
Comune di Tezze sul Brenta

MORETTO S.r.l.
Sede attuale:
Via Cartigliana, n. 188
BASSANO DEL GRAPPA (VI)
Tel. e Fax 0424/566203
C.F. e P.IVA 03116290242
moretto.srl@morettorottami.com

Impianto in progetto:
P.P. D1-24 in Via Tre Case, Lotto 4A
(Via Einaudi)
TEZZE SUL BRENTA (VI)

STUDIO DI IMPATTO AMBIENTALE
RELATIVO AL TRASFERIMENTO DI UN

IMPIANTO DI RECUPERO RIFIUTI METALLICI

IN

Comune di TEZZE SUL BRENTA
Provincia di Vicenza

Raccolte Cartografiche tematiche
Piani Territoriali

P.A.T.
Piano di Assetto del Territorio del Comune di Tezze sul Brenta

Stralci cartografici in scala 1:10.000

elaborato: **2C4**

SIA

data: Aprile 2012

STUDIO DI INGEGNERIA AMBIENTALE ING. RUGGERO RIGONI
36100 VICENZA - via Divisione Folgore, 36 - Tel.: 0444.927477 - Fax: 0444.937707 - email: rigoni@ordine.ingegneri.vi.it

Piano di Assetto del Territorio
Comune di Tezze sul Brenta - Estrattto della tavola 1
Carta dei Vincoli e Pianificazione Territoriale - scala 1:10.000

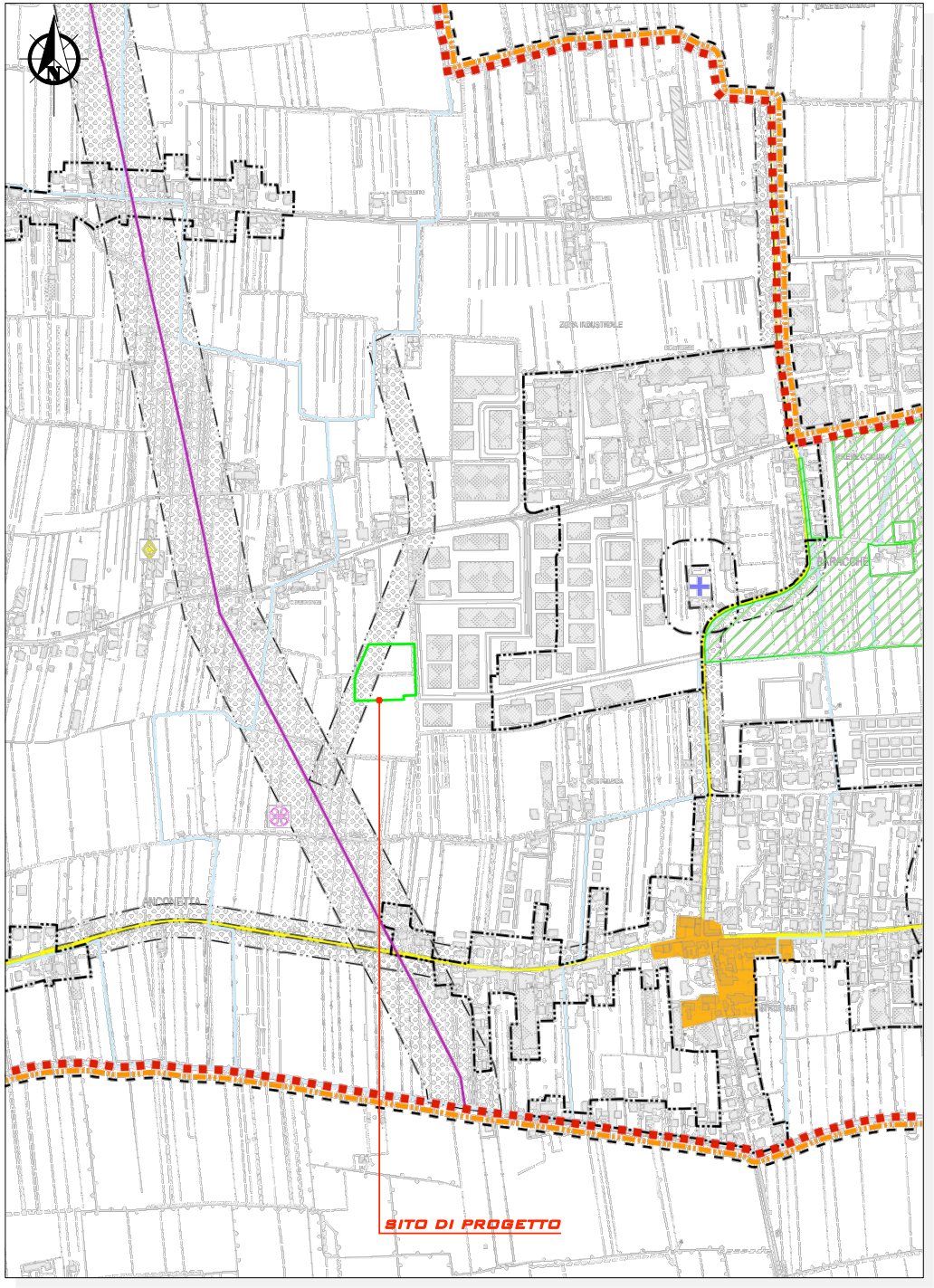

Piano di Assetto del Territorio

Comune di Tezze sul Brenta - Estrattto della tavola 2

Carta delle Invarianti - scala 1:10.000

Elaborato 01 Scala 1:10.000	Carta dei Vincoli e Pianificazione Territoriale

LEGENDA		N.T.A.
⬚	Confine comunale	
VINCOLI		Art.4
▨	Vincolo Monumentale D.Lgs. 42/2004	
⬚	Vincolo Sismico D.P.C.M. n.3274/2003 - zona 3	
✱✱✱✱✱✱	Vincolo Paesaggistico D.Lgs. 42/2004 - corsi d'acqua (ex art.142, lett. c)	
▨	Vincolo Paesaggistico D.Lgs. 42/2004 - usi civici (art.142, lett. h)	
▦	Vincolo Destinazione Forestale art.15 L.R.52/78	
⬚	Zona di protezione Osservatori professionali L.R.07/09	
⬚	Aree a pericolosità Idraulica e Idrogeologica in riferimento al P.A.I. - Area fluviale con grado di pericolosità 4	
RETE NATURA 2000		
▨	SIC - ZPS	
ALTRI ELEMENTI		
✱✱✱✱✱✱	Ambiti per l'istituzione di Parchi e riserve naturali regionali art.N.d.A. del PTRC	
🟧	Centri storici	
▤	Fiume Brenta	
▦	Corsi d'acqua principali	
▭	Corsi d'acqua secondari	
⬢	Cave di ghiaia attive	
⬢	Discarica	
■	Depuratore consortile/Fasce di rispetto	
✚	Cimitero/Fasce di rispetto	
◇	Allevamenti zootecnici intensivi	
●	Pozzi per uso idropotabile/Fasce di rispetto	
⊕	Impianti di telecomunicazione	
▦	Elettrodotti/Fasce di rispetto	
▦	Oleodotto militare/Fasce di rispetto	
▦	Metanodotto/Fasce di rispetto	
▦	Linea ferroviaria/Fasce di rispetto	
▦	Viabilità principale/Fasce di rispetto	
⬚	Limite Centri Abitati	

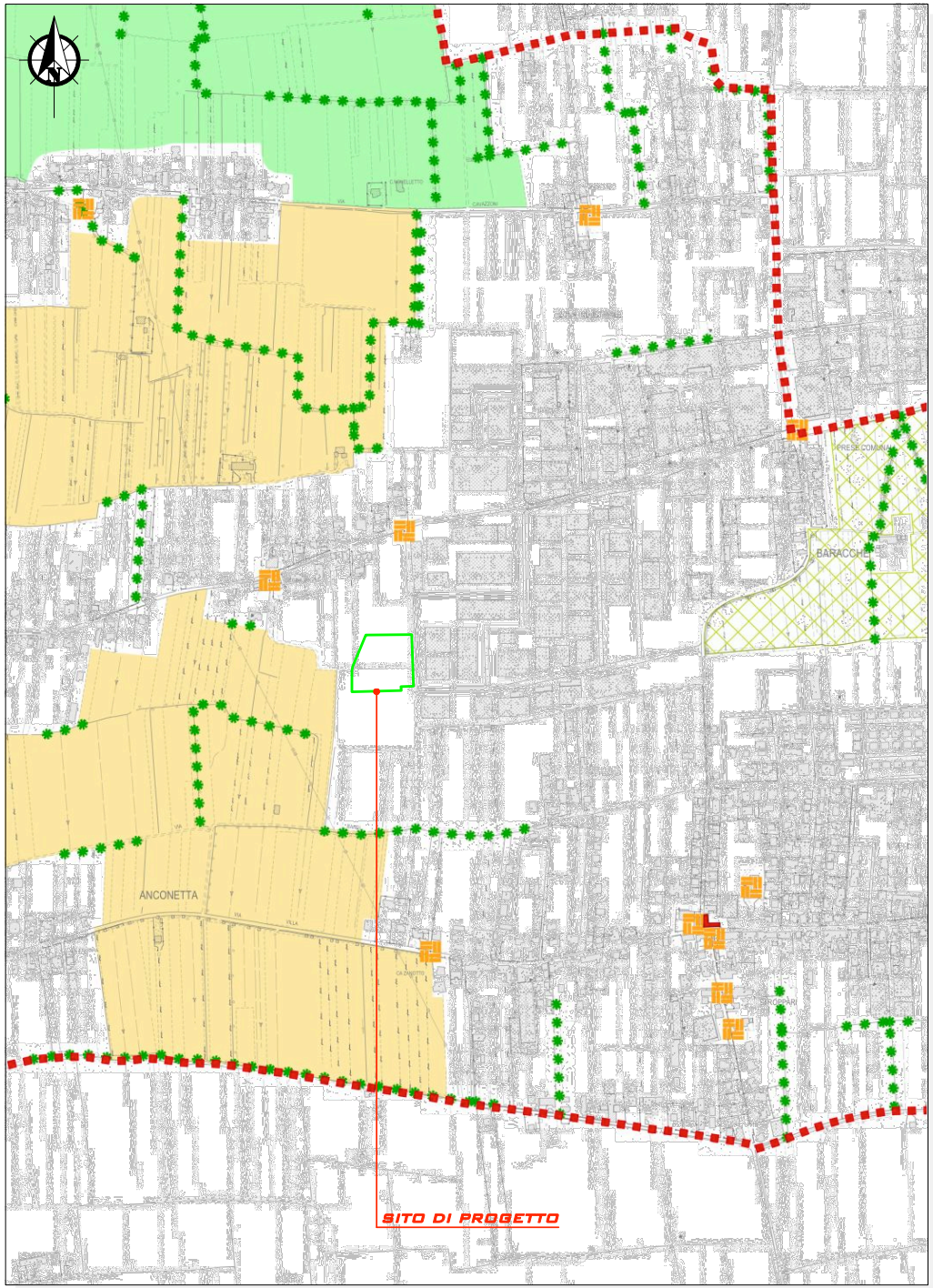

PIANO DI ASSETTO DEL TERRITORIO

COMUNE DI TEZZE SUL BRENTA - ESTRATTTO DELLA TAVOLA 3
CARTA DELLE FRAGILITÀ - SCALA 1:10.000

Elaborato 02	Carta delle Invarianti
Scala 1:10.000	

LEGENDA		N.T.A.
⬚	Confine comunale	
INVARIANTI DI NATURA PAESAGGISTICA - AMBIENTALE		
🟩	Ambiti d'integrità del paesaggio agrario	Art.7
INVARIANTI DI NATURA AMBIENTALE		
🟦	Fiume Brenta (alveo e golene)	Art.8
═	Corsi d'acqua principali	Art.8
🟩	Ambiti agricoli di salvaguardia ambientale e paesaggistica	Art.8
▨	Bosco campagna di Rosà	Art.11
✱✱✱✱✱✱	Siepi e filari alberati	Art.11
✱	Grandi alberi	Art.11
INVARIANTI DI NATURA STORICO - MONUMENTALE		
🟥	Ville Venete	Art.9
INVARIANTI DI NATURA AGRICOLA - PRODUTTIVA		
🟨	Ambiti agricoli di salvaguardia ambientale e produttiva	Art.10
ELEMENTI DI INTERESSE STORICO - TESTIMONIALE E DI VALORE ARCHITETTONICO		
♦♦♦♦♦♦♦	Centuriazione romana	Art.12
▦	Edifici di culto, capitelli e siti votivi	Art.12

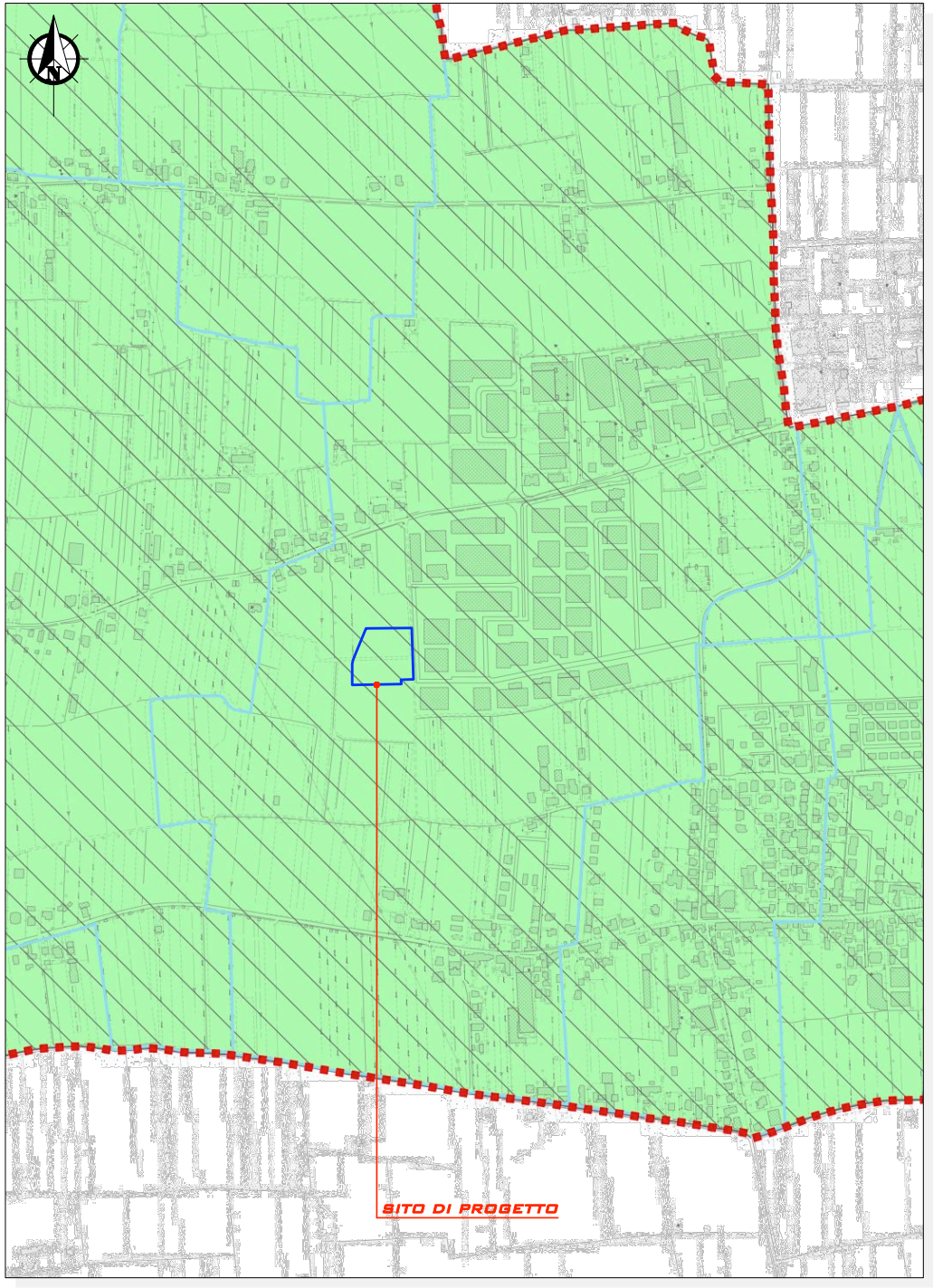

PIANO DI ASSETTO DEL TERRITORIO
COMUNE DI TEZZE SUL BRENTA - ESTRATTTO DELLA TAVOLA 4A
AMBITI TERRITORIALI OMOGENEI - SCALA 1:10.000

Elaborato
03
Scala
1:10.000

Carta delle Fragilità

LEGENDA		N.T.A.
⬚	Confine comunale	
COMPATIBILITA' GEOLOGICA		Art. 5
🟩	Area idonea	
1	Area idonea a condizione 1	
2	Area idonea a condizione 2	
🟪	Area non idonea	
AREE SOGGETTE A DISSESTO IDROGEOLOGICO		Art. 6
▨	Aree esondabile o a ristagno idrico	
▨	Aree soggette a dissesto (cave attive, abbandonate, dismesse)	
ALTRE COMPONENTI		Art. 6
▨	Alveo fiume Brenta	
▨	Aree comprese fra gli argini maestri e il corso d' acqua dei fiumi e nelle isole fluviali	
▥	Aree boschive	
▭	Corsi d'acqua principali	
▭	Corsi d'acqua secondari	
▨	Discarica	
▨	Aree di tutela della falda acquifera	

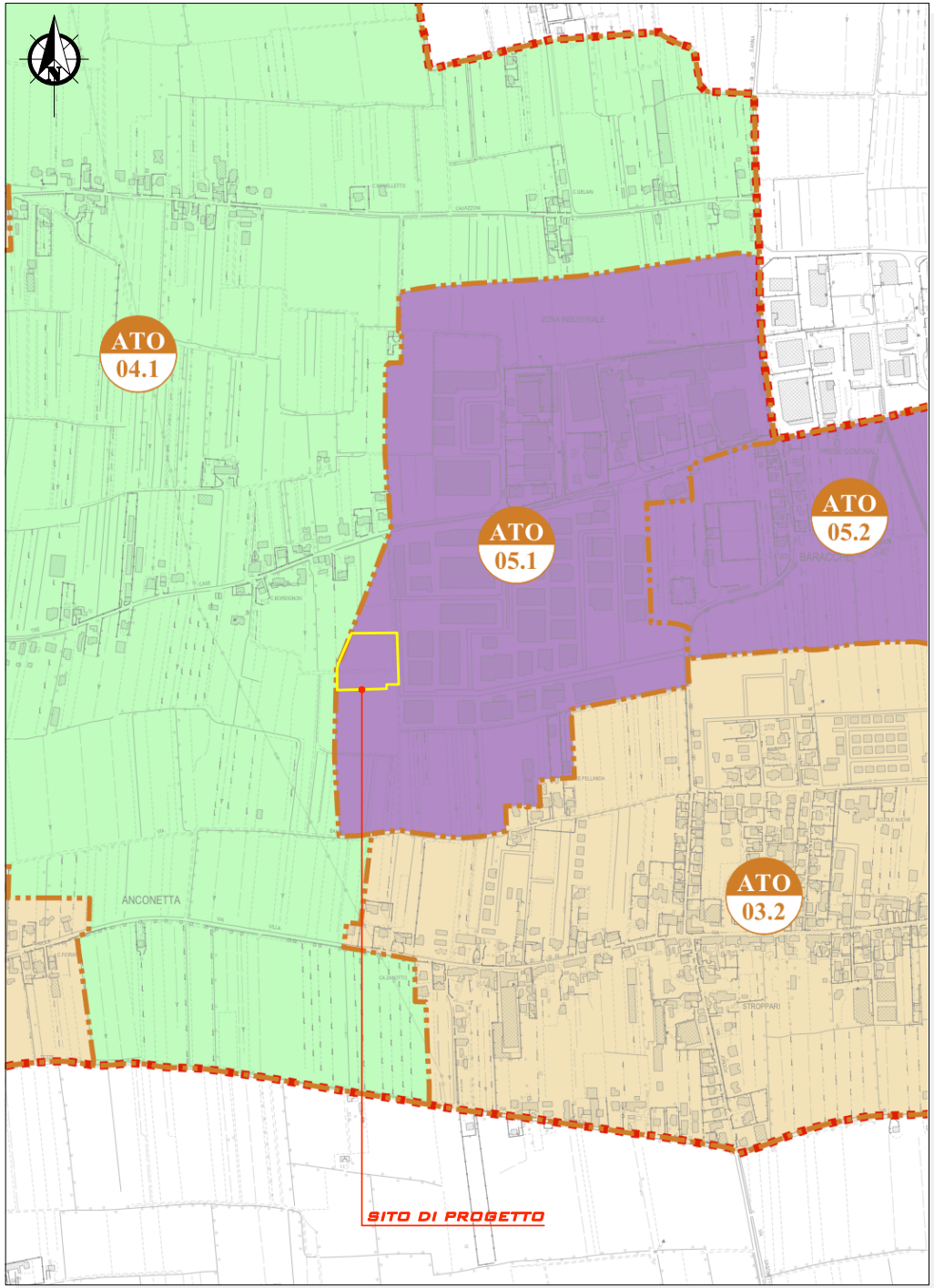

PIANO DI ASSETTO DEL TERRITORIO

COMUNE DI TEZZE SUL BRENTA - ESTRATTTO DELLA TAVOLA 4B
CARTA DELLE TRASFORMABILITÀ - SCALA 1:10.000

Elaborato 04/a
Scala 1:10.000

Ambiti Territoriali Omogenei

LEGENDA	N.T.A.
🟥 Confine comunale	
INDIVIDUAZIONE DEGLI AMBITI TERRITORIALI OMOGENEI - A.T.O.	Art.43
▭ A.T.O.	
ATO n. A.T.O. - Definizione di contesto:	

- 🟦 01 - Fiume Brenta
- 🟥 02 - Basse
- 🟨 03 - Insediamenti urbani
  - 03.1 Tezze - Granella
  - 03.2 Stroppari
  - 03.3 Campagnari
  - 03.4 Cusinati - Belvedere
- 🟩 04 - Territorio agricolo
- 🟪 05 - Ambito produttivo - Servizi
  - 05.1 Zona produttiva "Baracche"
  - 05.2 Polo sportivo - Parco Campagna

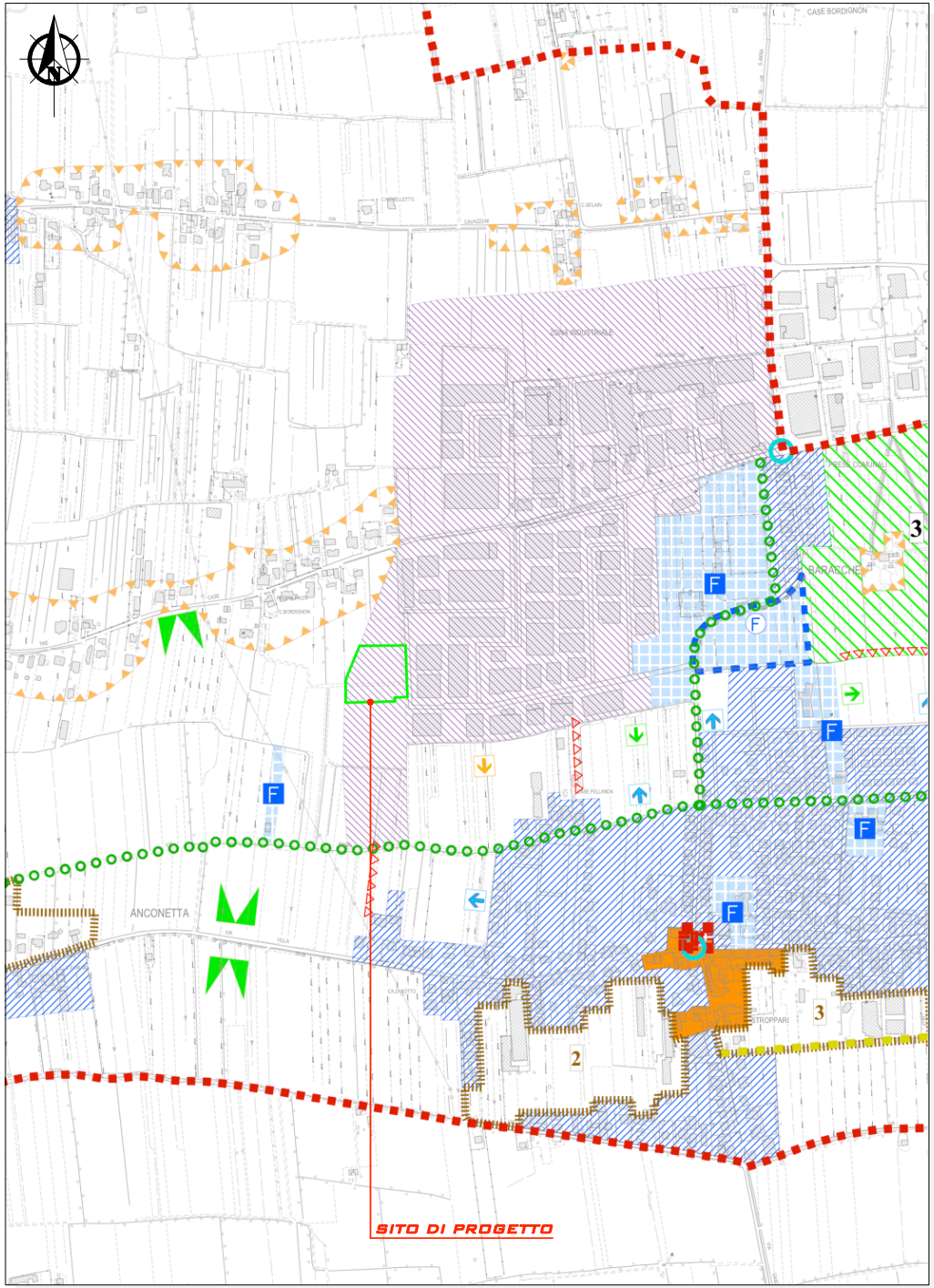

Elaborato 04/c
Scala 1:10.000

Carta delle Trasformabilità

LEGENDA

		N.T.A.
⬚	Confine comunale	

AZIONI STRATEGICHE

		N.T.A.
▨	Aree di urbanizzazione consolidata a prevalente destinazione residenziale	Art.13
▨	Aree di urbanizzazione consolidata a prevalente destinazione produttiva	Art.14
△	Edificazione diffusa	Art.15
N	Aree idonee per interventi diretti al miglioramento della qualità urbana e territoriale	Art.16
A	Aree idonee per interventi diretti alla riqualificazione e riconversione	Art.17
▣	Opere incongrue	Art.18
☒	Elementi di degrado	Art.18
△△△△△△△	Limiti fisici all'espansione	Art.19
	Linee preferenziali di sviluppo insediativo:	Art.20
↑	- residenziale	
↑	- direzionale/commerciale	
↑	- servizi	
↑	- produttivo	
F	Servizi ed attrezzature di interesse comune di maggiore rilevanza	Art.21
F	Previsione di nuove aree a servizi	Art.21
	Infrastrutture di maggior rilevanza	Art.22
▮▮▮▮▮▮▮▮	- Strada Mercato (S.S.47)	
▬ ▬ ▬ ▬	- viabilità di collegamento	
━	- ferrovia Bassano - Padova	
○○○○○○○○	- percorsi ciclo-penonali	
○	- nodi da riqualificare	

VALORI E TUTELE NATURALI - CULTURALI

		N.T.A.
✖	Ville individuate nella pubblicazione dell'Istituto regionale per le Ville Venete	Art.23
▣	Edifici di interesse storico-testimoniale	Art.23
▦	Pertinenze scoperte da tutelare	Art.24
▽	Coni visuali	Art.25
🟧	Centri storici	Art.26
▨	Ambiti dei parchi o per l'istituzione di parchi e riserve naturali di interesse comunale: 1 - Parco rurale ex cava di San Paolo 2 - Parco dell'Amicizia e boschetti fluviali del Brenta 3 - Parco bosco campagna	Art.27
✱✱✱✱✱✱	Area nucleo (Core area)	Art.31
PRINCIPALI ▮▮▮▮ SECONDARI ▯▯▯▯	Corridoi ecologici	Art.31

PIANO DI ASSETTO DEL TERRITORIO

2C4

PIANI TERRITORIALI