STAZIONE DI SPINTA - SEZIONE A-A
SCALA 1:50

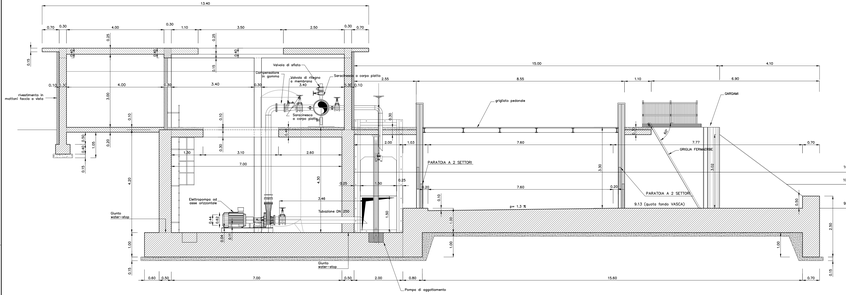

STAZIONE DI SPINTA - SEZIONE B-B
SCALA 1:50

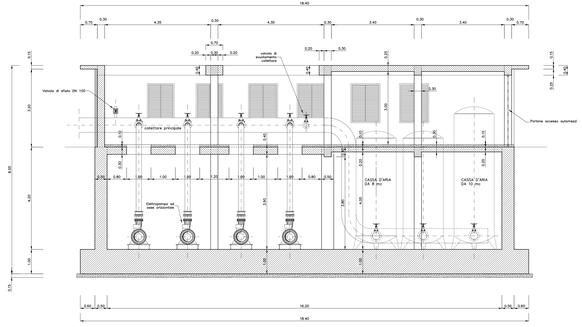

STAZIONE DI SPINTA - SEZIONE C-C
SCALA 1:50

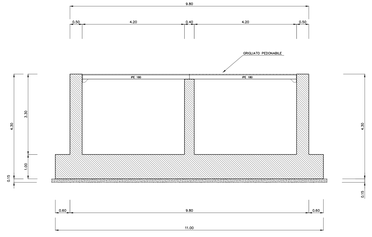

PROSPETTO SUD-OVEST
SCALA 1:50

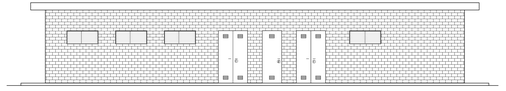

PROSPETTO SUD-EST
SCALA 1:50

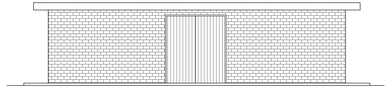

PROSPETTO NORD-EST
SCALA 1:50

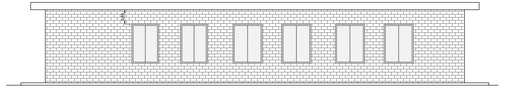

PROSPETTO NORD-OVEST
SCALA 1:50



PIANTA STAZIONE DI SPINTA
SCALA 1:50

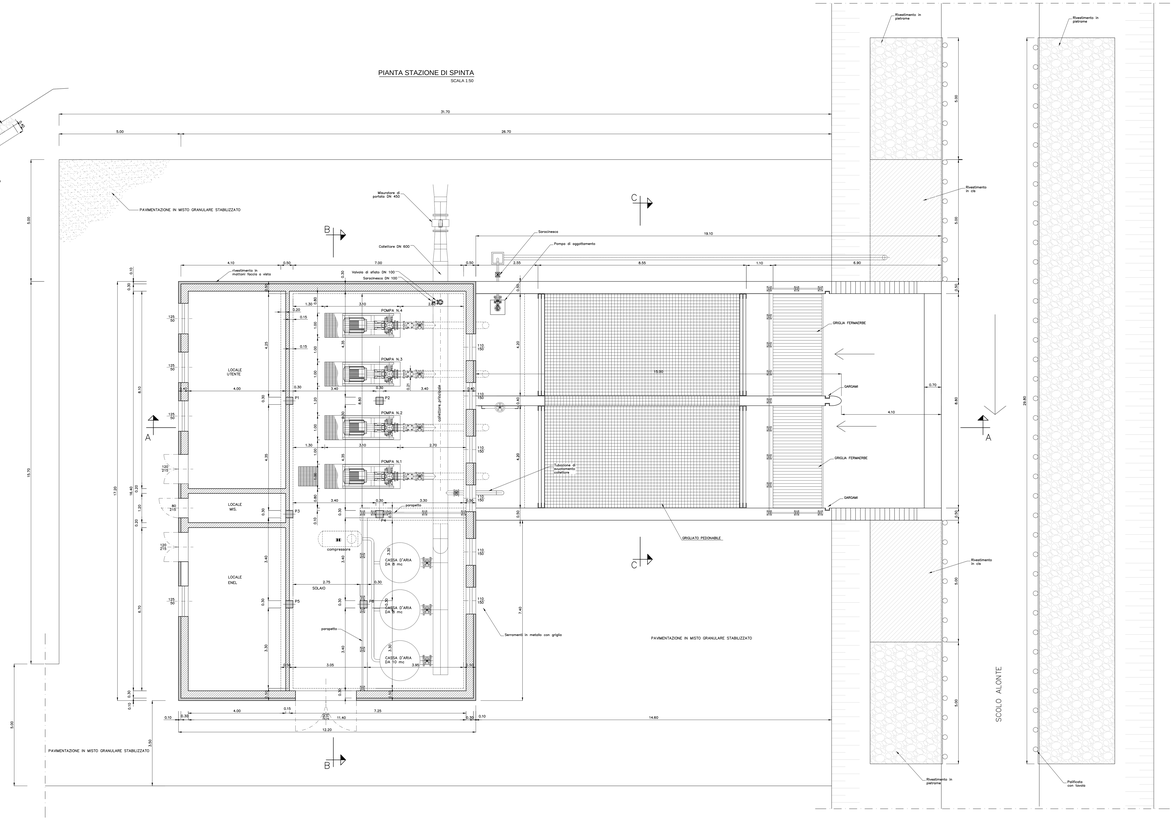

PIANTA SOLAIO DI COPERTURA
SCALA 1:50

ELABORATO N° 4.I

REGIONE VENETO

CONSORZIO DI BONIFICA ADIGE EUGANEO
EST. PFL. VIA AUGUSTA, 25

RIPRISTINO DELL'EFFICIENZA IRRIGUA CON INTERVENTI DI AMMODERNAMENTO DELLE OPERE DI PRESA, ADEGUAMENTO, COMPLETAMENTO ED ESTENSIONE DELLA RETE IDRAULICA NEI BACINI UTILIZZANTI LE ACQUE DEI FIUMI ADIGE E GUÀ-FRASSINE - LOTTO INTERVENTI BACINI CON DERIVAZIONE DALL'ADIGE - REALIZZAZIONE DI OPERE IRRIGUE DI PLUVIRRIGAZIONE NEL BACINO LOZZO, COMUNI DI NOVENTA VICENTINA E POIANA MAGGIORE

STRALCIO FUNZIONALE DI EURO 3.000.000,00

PROGETTO ESECUTIVO

STAZIONE DI SPINTA
PIANTE SEZIONI E PROSPETTI

RESPONSABILE DEL PROCEDIMENTO :	PROGETTISTA :
Dott. Ing. LAMBERTO COGO	Dott. Ing. LORENZO FRISON
DATA : 12 DICEMBRE 2011	SCALA : 1:50