

LEGENDA ESTRATTO DI MAPPA

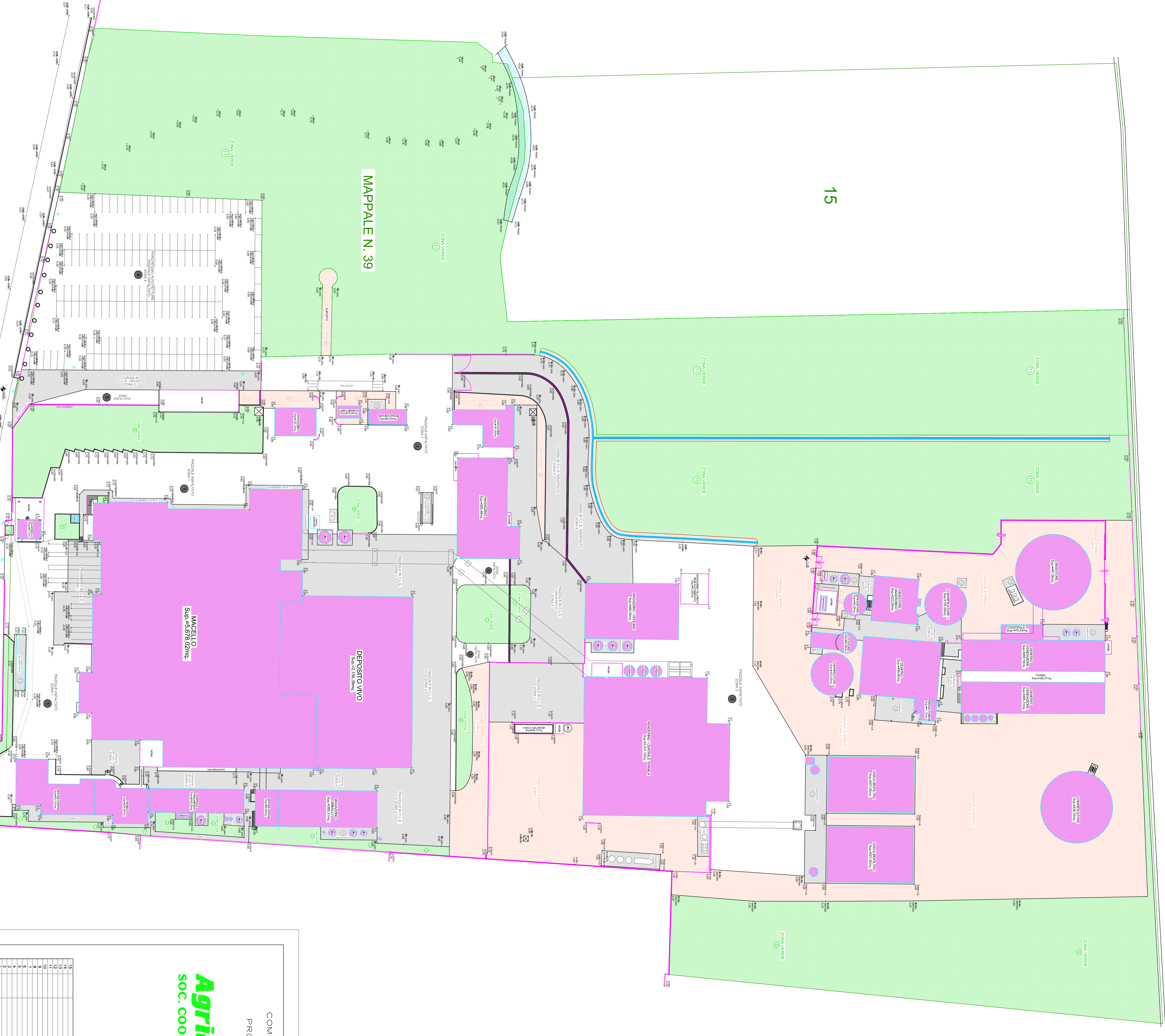
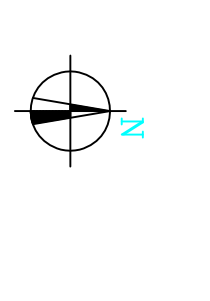
- FABBRICATI DI PROPRIETÀ
- FABBRICATI DI ALTRA PROPRIETÀ
- TERRENI DI PROPRIETÀ DELL'AZIENDA A.I.A. AGRICOLA ITALIANA ALIMENTARE S.P.A.
- RESERVAZIONE AREA ISO 14000 (SUPERFICIE AZIENDALE Mq. 87.428,10)



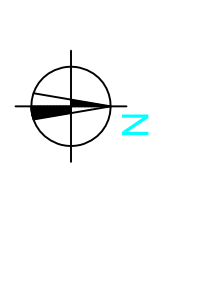
DATI CATASTRALI
 CANTONE FABBRICATA
 CANTONE FORTINO
 SEZIONE 10
 FOLIO 29
 MAPPALE 39
 CANTONE TERRENO
 SUBALTEMO 29
 CATEGORIA 412/008/00

DATI CATASTRALI
 CANTONE FORTINO
 SEZIONE 10
 FOLIO 29
 MAPPALE 39
 CANTONE TERRENO
 SUBALTEMO 29
 CATEGORIA 412/008/00

ESTRATTO DI MAPPA
 SCALA 1:3000



RILIEVO PLANALTIMETRICO
 RAPPRESENTAZIONE GRAFICA DELLE SUPERFICI COPERTE E SCOPERTE DI PERTINENZA
 SCALA 1:500



COMUNE DI CASTEGNERO
 PROVINCIA DI VICENZA

Agricola Tre Valli
 SOC. COOP.

DESCRIZIONE	VALORE	UNITA' DI MISURA	VALORE UNITARIO	TOTALE
AREA TOTALE	11.111	M ²		11.111
AREA COPERTA	8.742,10	M ²		8.742,10
AREA SCOPERTA	2.368,90	M ²		2.368,90
AREA VERDE	1.100,00	M ²		1.100,00
AREA PERMEABILE	1.268,90	M ²		1.268,90
AREA IMPERMEABILE	1.100,00	M ²		1.100,00

PROGETTO: **Agricola Tre Valli**
 ATTRAVERSO: **ATTIVITA' DI RICERCA REALI**
 ARCHITETTO: **STABILIMENTO DI ALBA**
 DATA: **02/04/2012**
 SCALE: **1:500**
 AUTORE: **RS**
 CLIENTE: **VS**
 SITIO DI ULAGANZERA
 PLURIENITIA GENERALE - INDETERMINATA
 APPROVAZIONE: **PROVINCIALE** / **REGIONALE** / **MINISTRIALE**
 APPROVAZIONE: **PROVINCIALE** / **REGIONALE** / **MINISTRIALE**
 APPROVAZIONE: **PROVINCIALE** / **REGIONALE** / **MINISTRIALE**