PLANIMETRIA DELLO STATO DI PROGETTO - RETE DI DRENAGGIO E SISTEMA DI DISPERSIONE IN SOTTOSUOLO - SCALA 1:500

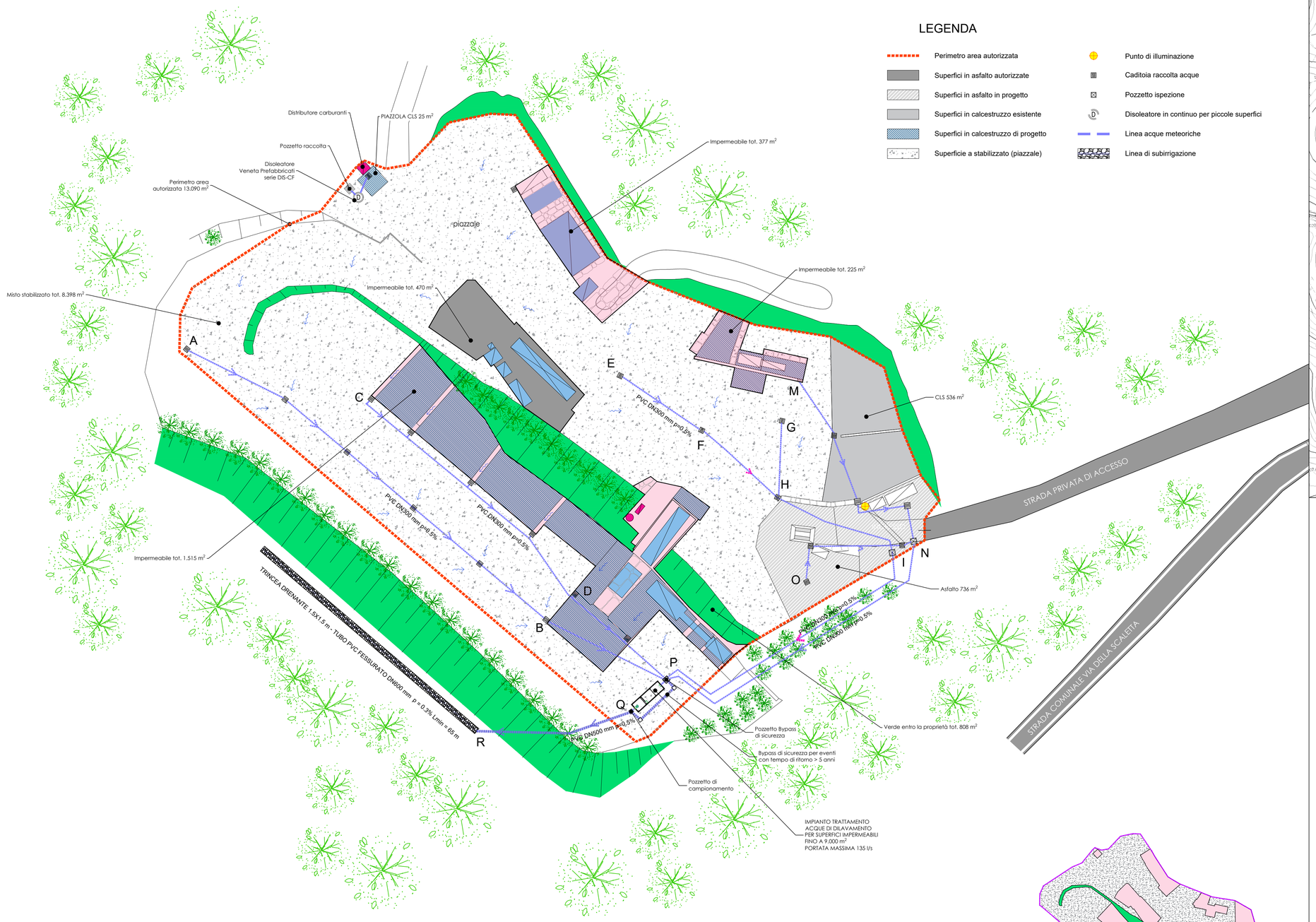

LEGENDA

- Perimetro area autorizzata
- Superfici in asfalto autorizzate
- Superfici in asfalto in progetto
- Superfici in calcestruzzo esistente
- Superfici in calcestruzzo di progetto
- Superficie a stabilizzato (piazzale)
- Punto di illuminazione
- Caditoia raccolta acque
- Pozzetto ispezione
- Disoleatore in continuo per piccole superfici
- Linea acque meteoriche
- Linea di subirrigazione

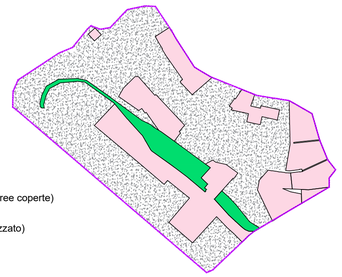

- Zona impermeabile (cls - asfalto - aree coperte)
- Zona semipermeabile (misto stabilizzato)
- Zona permeabile (aree verdi)

NORD

INQUADRAMENTO TERRITORIALE SU CARTA TECNICA REGIONALE - SCALA 1:5.000

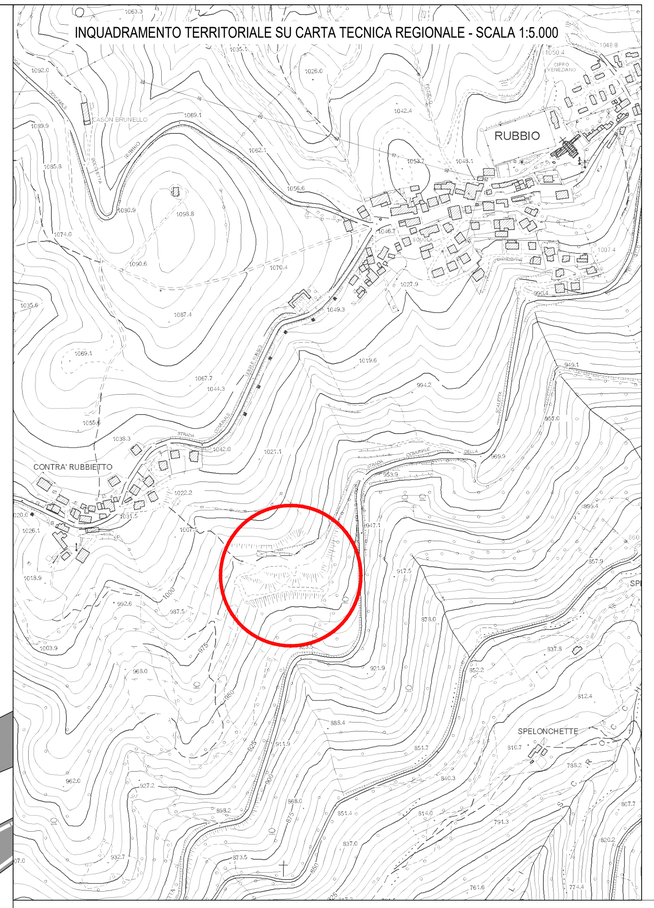

PROVINCIA DI VICENZA

COMUNE DI LUSIANA CONCO

PROGETTO AI SENSI DELL'ART. 208 D.Lgs 152/06

ISTANZA DI AUTORIZZAZIONE AI SENSI DELL'ART.208 DEL D.LGS. 152/2006 DI UN IMPIANTO DI RECUPERO DI RIFIUTI INERTI DA COSTRUZIONE E DEMOLIZIONE ATTUALMENTE OPERANTE IN REGIME SEMPLIFICATO CON AUMENTO DELLA POTENZIALITÀ DI RECUPERO

ALLEGATO ALLA RICHIESTA DI PARERE TECNICO
PER INTERVENTI ATTI A GARANTIRE L'INVARIANZA IDRAULICA

DITTA:
BERTACCO ARMANDO
VIA BRUNELLO 16, LUSIANA CONCO

COMMESSA:		OGGETTO:	DATA:
AGG.:	DATA:	PLANIMETRIA DELLO STATO DI PROGETTO VALUTAZIONE DI COMPATIBILITÀ IDRAULICA AI SENSI DELLA D.G.R.V. 2948/2009 INTERVENTI DI GESTIONE DELLE ACQUE METEORICHE E TRATTAMENTO DELLE ACQUE DA DILAVAMENTO PIAZZALI	Jan 2025
00			TAVOLA N°: 04
			SCALA: 1:500

PROGETTAZIONE:

Studio Tecnico geom. Diego Dal Cortivo
Via Risorgimento 7
Marostica - VI

VALUTAZIONE DI COMPATIBILITÀ IDRAULICA:

Ing. Francesco Pescarolo
ORDINE INGEGNERI PROVINCIA DI PADOVA N. 4572

ORDINE DEGLI INGEGNERI DELLA PROVINCIA DI PADOVA
FRANCESCO PESCAROLO
INGEGNERE
Sez. A - n° 4572
SETTORI CIVILE e AMBIENTALE

Revisione:	data	Disegnato da:	Verificato da:	Approvato da:	Titolare della pratica
00	24/Jan/2025	F. Pescarolo	F. Pescarolo	F. Pescarolo	Ditta Bertacco Armando

file name:	image attach file:	last modified - file size:	paper size:	plot style:	plot scale: