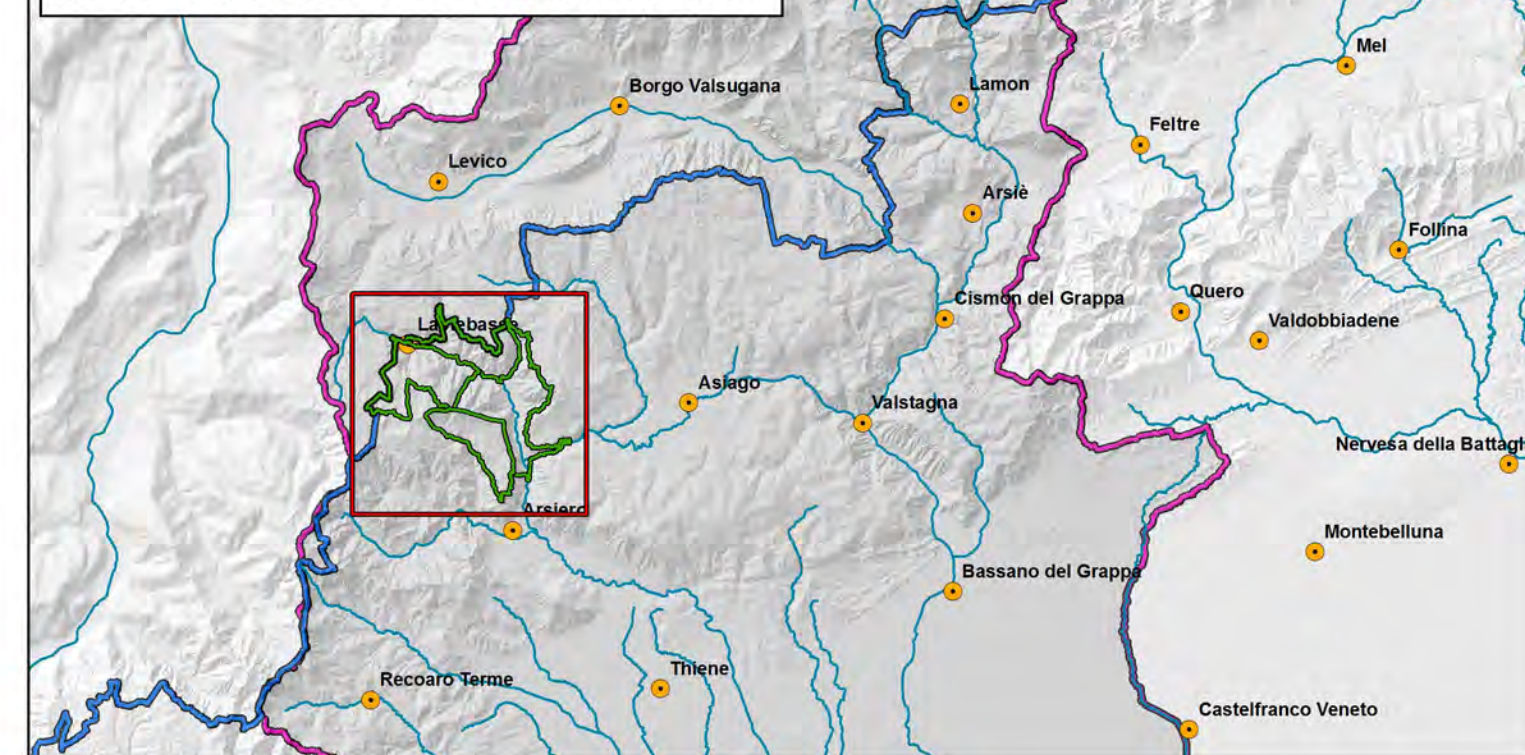


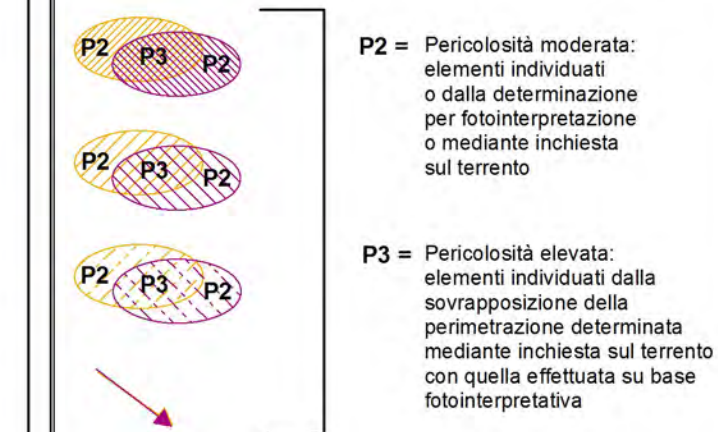
PROVINCIA AUTONOMA DI TRENTO

INQUADRAMENTO DELLA TAVOLA



PIANO ASSETTO IDROGEOLOGICO P.A.I.

CRITERI DI ATTRIBUZIONE DELLA CLASSE DI PERICOLOSITA'



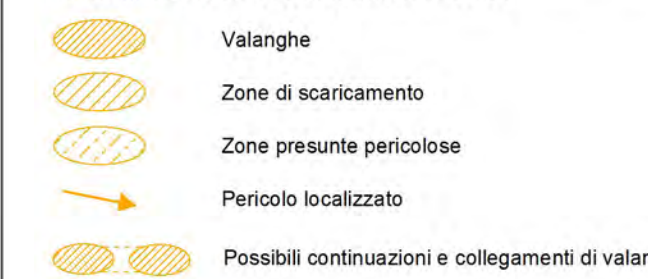
Ricade nella classe P3, oltre agli esempi sopra illustrati, ogni possibile combinazione fra un tematismo determinato per fotointerpretazione (arancione) e uno individuato mediante inchiesta sul terreno (viola)

LIMITI AMMINISTRATIVI

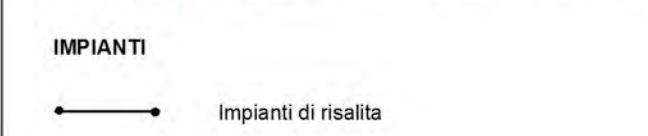
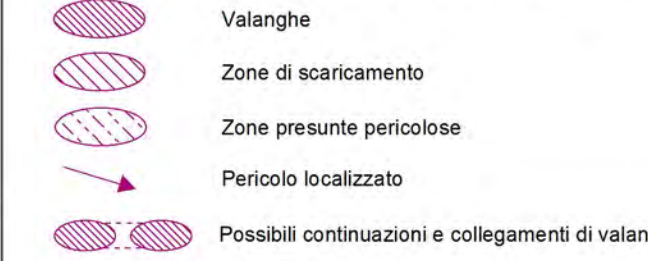


CARTA DI LOCALIZZAZIONE PROBABILE DELLE VALANGHE - C.L.P.V.

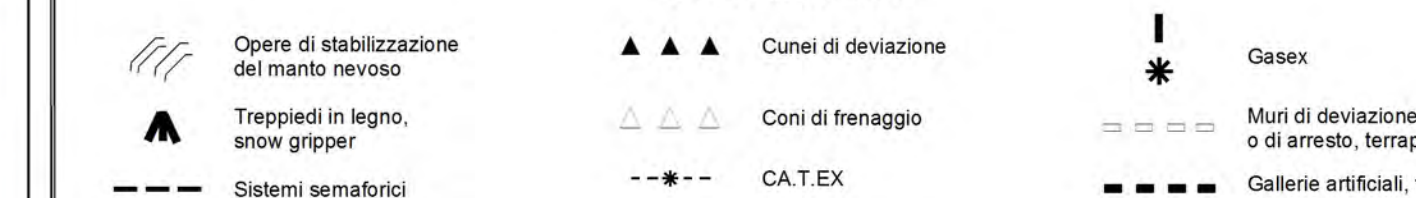
TEMATISMI RAPPRESENTANTI ELEMENTI DI PERICOLOSITA' DETERMINATI PER FOTINTERPRETAZIONE



TEMATISMI RAPPRESENTANTI ELEMENTI DI PERICOLOSITA' INDIVIDUATI MEDIANTE INCHIESTA SUL TERRENO



OPERE DI MITIGAZIONE



Autorità di Bacino

DEI FIUMI ISONZO, TAGLIAMENTO, LIVENZA, PIAVE, BRENTA-BACCHIGLIONE

Piano stralcio per l'Assetto Idrogeologico
del bacino idrografico
del fiume Brenta-Bacchiglione

D.Lgs. 152/2006

Carta della pericolosità da valanga

**Comune di Lastevasse (VI),
Pedemonte VI,
Tonezza del Cimone (VI)
e Valdastico (VI)**

Rappresentazione su Cartografia dell'Istituto Geografico Militare
Gauss-Boaga fuso ovest

Comitato Istituzionale del - D.P.C.M. del

Redatto: Venezia, febbraio 2012

Elaborazioni a cura della Segreteria Tecnica dell'Autorità di Bacino