


Piano Intercomunale di Protezione Civile

Tavola: **PERICOLOSITA' IDRAULICA**
da Piano di Gestione del Rischio di Alluvioni T=30 anni


Sindaco _____

Assessore delegato _____

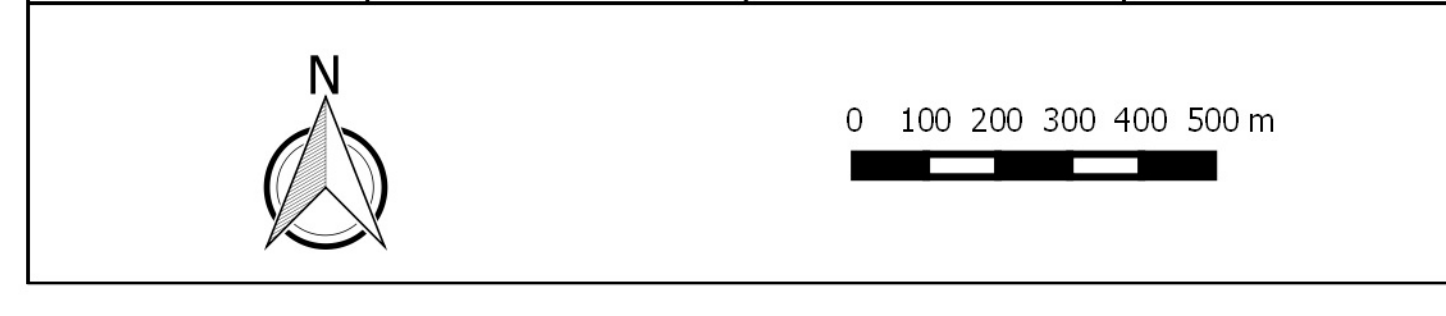
Responsabile del procedimento _____



TECNICI REDATTORI
Ing. Marco Pietrobbon
Dott. For. Sebastiano Luczini



Data 31/10/2017	Rev. 1.0	Tav. n. 3a	Scala 1:15000
--------------------	-------------	---------------	------------------



Legenda

Edifici strategici

- p0104011_UfficiPC [4]
- p0104021_MagazziniPC [4]
- p0104041_SediAmministrative [3]
- p0104051_StruttureStrategicheSpecifiche [2]

Opere Strategiche

- p0105052_StradeStrategiche [295]
- Area di attesa [22]
- Area di ricovero [6]
- Strada strategica generica [267]
- p0105062_PontiStrategici [4]
- p0105072_GallerieStrategiche [3]

Edifici Rilevanti

- p0106011_Scuole [18]
- p0106061_CentriCommerciali [3]
- p0106071_MuseiBiblioteche [3]
- p0106111_Alberghi [7]

Opere infrastrutturali rilevanti

- p0107022_Ponti [15]

Strutture tattiche e sensibili

- p0108041_Allevamenti [21]
- p0108091_Discariche [3]
- p0108111_Cimiteri [5]

Scenario di pericolo
p0201151_FGRA_WH_T30

- < 50 cm
- 50 - 100 cm
- 100 - 200 cm
- > 200 cm

